

मनसुन पूर्वतयारी तथा प्रतिकार्य

प्रदेश कार्ययोजना, २०८३

कोशी प्रदेश



कोशी प्रदेश सरकार

आन्तरिक मामिला तथा कानून मन्त्रालय

विराटनगर, मोरङ

असार २०८३





२०८२ साल असोज महिनामा आएको बाढीमा झापा गाउँपालिकाका विपद् प्रभावितहरूलाई उद्धार गर्ने सुरक्षाकर्मीहरू



विषयसूची

खण्ड १ : प्रारम्भिक	५
१.१ पृष्ठभूमि	५
१.२ कोशी प्रदेशको संक्षिप्त परिचयः	५
१.३ मनसुनजन्य विपद् पूर्वतयारी	६
१.४ कार्ययोजनाको उद्देश्य	६
१.५ कार्ययोजना निर्माण प्रकृया	७
१.६ मनसुन पूर्वतयारी तथा प्रतिकार्य योजनाका पूर्व मान्यताहरू	७
१.७ कार्ययोजना कार्यान्वयन	८
१.८ मानवीय प्रतिकार्यमा लैङ्गिक समानता र सामाजिक समावेशीकरण प्रवर्द्धन	८
खण्ड २ : मनसुनजन्य विपद् जोखिमको अवस्था विश्लेषण	१०
२.१ कोशी प्रदेशका मनसुनजन्य प्रकोपहरू	१०
२.१.१ बाढीको प्रवृत्ति	१२
२.१.२ डुवान	१३
२.१.३ पहिरो	१३
२.१.४ द्विमताल विस्फोटबाट आउने बाढी	१५
२.१.५ चट्याङ	१५
२.१.६ सर्पदंश	१५
२.१.७ भूकम्प	१६
२.१.८ महामारी	१६
२.१.९ जनावर आनङ्ग	१७
२.१.१० नानो हावाको लहर	१७
२.२ मनसुनजन्य विपद् २०८२ को समीक्षा र सिकाइ	१८
२.२.१ मनसुनजन्य विपद् २०८२ को समीक्षा र सिकाइ	१८
२.२.२ मनसुनजन्य विपद् पूर्वतयारी तथा प्रतिकार्यको अवधिमा भएका सिकाइ	२१
खण्ड ३ : मनसुन पूर्वानुमान	२३
३.१ वि सं २०८३ सालको मनसुन पूर्वानुमान	२३
३.२ कोशी प्रदेशको वर्षाको आकलन	२३
३.३ अधिकतम तापक्रमको आकलन	२४



३.४ न्यूनतम तापक्रमको आकलन	२४
३.५ वि सं २०८३ को मनसुनजन्य विपदबाट प्रभावित हुने अनुमानित केसलोड	२५
खण्ड ४. पूर्वसूचना प्रणाली	२९
४.१ बाढीमा आधारित पूर्वसूचना प्रणाली	२९
४.२ जल तथा मौसम विज्ञान विभाग अन्तरगतका रहेका बाढी मापन केन्द्रहरू:	३०
४.३ पूर्वसूचना प्रणाली	३२
खण्ड ५ पूर्वतयारी तथा प्रतिकार्य कार्ययोजना	३५
५.१ त्रिभुवन नदी र सह नदी लिने निकायहरू	३५
५.२ निकायगत क्षेत्रको प्रमुख जिम्मेवारी	३६
५.२.१ मुख्यमन्त्री तथा मन्त्रिपरिषदको कार्यालय	३६
५.२.२ आर्थिक मामिला तथा योजना मन्त्रालय	३६
५.२.३ खोज, उद्धार (Search and Rescue) तथा सामन्वय	३७
५.२.४ शीघ्र पुनर्लाभ (Early Recovery)	३९
५.२.५ आपतकालीन आश्रयस्थल र शिविर समन्वय (Emergency Shelter & CCCM)	४०
५.२.६ खानेपानी सरसफाई तथा स्वास्थ्य प्रवर्द्धन (WASH)	४२
५.२.७ स्वास्थ्य तथा पोषण क्षेत्र	४३
५.२.८ आपत्कालीन शिक्षा क्षेत्र	५२
५.२.९ संरक्षण क्षेत्र	५४
५.२.१० खाद्य सुरक्षा	५८
५.२.११ बन्दोबस्ती तथा आपूर्ति व्यवस्थापन, आपतकालीन संचार	६३
५.२.१२ सुरक्षा निकायहरू	६४
५.२.१३ स्थानीय तहहरू	६६
५.२.१४ खानेपानी संस्थान:	६८
५.२.१५ नेपाल विद्युत प्राधिकरण:	६८
५.२.१६ नेपाल टेलिकम तथा मोबाइल र इण्टरनेट सेवा प्रदायक संस्थाहरू:	६८
खण्ड ६ अनुसूचीहरू	६९
अनुसूची - १ : कोशी प्रदेशमा भएका पहिरो र सम्भावित स्थानहरू	६९
अनुसूची - २ : कोशी प्रदेशमा बाढीबाट प्रभावित स्थानहरू	११०
अनुसूची - ३ : हिमताल विस्फोटबाट आउने बाढीबाट प्रभावित हुनसक्ने क्षेत्रहरू	१३५

अनुसूची - ४ : प्रदेशस्तरका तथा अन्य निकायका विपद् सम्पर्क व्यक्तिहरूको विवरण	१८४
अनुसूची - ५ : प्रमुख जिल्ला अधिकारी, विपद् फोकल पर्सन र विपद् व्यवस्थापन कोषमा भएको रकमको विवरण	१८५
अनुसूची - ६ : प्रदेश र जिल्ला प्रशासन कार्यालयमा कार्यरत विपद् व्यवस्थापन सम्बन्धी फोकल पर्सन र कोषमा भएको मौज्जात रकमको विवरण	१८६
अनुसूची - ७ : PEOC र DEOC हरूमा कार्यरत संचार अप्रेटरहरूको सम्पर्क नम्बर	१८७
अनुसूची - ८ : स्वास्थ्य मन्त्रालय अन्तर्गत प्रादेशिक द्रुत प्रतिकार्य समूह	१८८
अनुसूची - ९ : प्रदेश र जिल्लागत रेडक्रसकर्मीको विवरण	१८८
अनुसूची - १० : अत्यावस्यकीय सम्पर्क नम्बरहरू	१९०
अनुसूची - ११ : नेपाली सेनामा रहेको खोज तथा उद्धार जनशक्ति र सम्पर्क नम्बर	१९१
अनुसूची - १२ : नेपाली सेनाका युनिटहरूमा मौज्जात उद्धार तथा अन्य सामग्रीहरू	१९२
अनुसूची - १३ : नेपाल प्रहरीका युनिट र सम्पर्क व्यक्तिहरू विवरण	२१६
अनुसूची - १४ : नेपाल प्रहरीका युनिटहरूमा मौज्जात उद्धार तथा अन्य सामग्रीहरू	२२०
अनुसूची - १५ : सशस्त्र प्रहरी बल नेपालमा रहेको खोज तथा उद्धार जनशक्ति र सम्पर्क नम्बर	२२७
अनुसूची - १६ : सशस्त्र प्रहरी बल, नेपालका युनिटहरूमा मौज्जात उद्धार तथा अन्य सामग्रीहरू	२३९
अनुसूची - १७ : जिल्ला विपद् व्यवस्थापन समिति / जिल्ला आपत्कालीन कार्यसञ्चालन केन्द्रमा मौज्जात सामग्रीहरू	२६१
अनुसूची - १८ : प्रदेश आपत्कालीन कार्यसञ्चालन केन्द्रमा मौज्जात उद्धार तथा अन्य सामग्रीहरू	२६४
अनुसूची - १९ : गैरसरकारी संस्थाहरूमा रहेको गैरखाद्य सामग्री भण्डारण वा वितरण	२६४
अनुसूची - २० : गैरसरकारी संस्थाहरूमा रहेका खोज तथा उद्धार सामग्री भण्डारण	२६६
अनुसूची - २१ : प्रदेशमा मौज्जात हेभी इक्वीपमेण्टहरू	२६८
अनुसूची - २२ : सडक विभाग अन्तर्गत हेभी इक्विपमेण्ट डिभिजन इटहरी मानहतमा रहेका हेभी इक्विपमेण्टहरू	२७९
अनुसूची - २२ : जिल्लाहरूमा रहेका विमानस्थल र हेलिप्याडहरू	२८१
अनुसूची - २३ : नेपाली सेनाका युनिटहरूमा विपद्को आपत्कालीन अवस्थामा प्रयोग हुने सञ्चारका साधनहरू	२९१
अनुसूची - २४ : नेपाल प्रहरीका युनिटहरूमा विपद्को आपत्कालीन अवस्थामा प्रयोग हुने सञ्चारका साधनहरू	२९३
अनुसूची - २५ : सशस्त्र प्रहरीबल नेपालका युनिटहरूमा विपद्को आपत्कालीन अवस्थामा प्रयोग हुने सञ्चारका साधनहरू	२९५
अनुसूची - २६ : विपद् व्यवस्थापनमा काम गर्ने संस्थाहरूको संस्थागत विवरण	२९६
अनुसूची - २७ : स्थानीय तहको सम्पर्क नम्बर	२९९
अनुसूची - २८ : विपद् प्रतिकार्यका लागि अत्यावश्यक सामग्रीहरू	३०४



मनसुन पूर्वतयारी तथा प्रतिकार्य प्रदेश कार्ययोजना - २०८३

खण्ड १ : प्रारम्भिक

१.१ पृष्ठभूमि

मनसुन दक्षिण एसिया तथा दक्षिणपूर्वी एसियाको एक महत्वपूर्ण प्रणाली हो जसको परिधिमा नेपाल पनि रहेको छ । हिन्द महासागरबाट उत्पन्न भई बङ्गालको खाडी हुँदै यो वायु प्रणाली सामान्यतया जेष्ठको अन्त्य (June) बाट पूर्वी भाग हुँदै नेपाल प्रवेश गरी आश्विन (September) को मध्यसम्म अर्थात करिब ४ महिना सक्रिय रहने गर्दछ । नेपाल प्रवेश गरेको करिब एक हप्तामा देशभर फैलिइ ११२ दिनसम्म मनसुन सक्रिय रहने गरेको विगतको अनुभव छ । यसका अतिरिक्त जलवायु परिवर्तनलगायतका विभिन्न कारणहरूले गर्दा विगतमा २ दिनमा नै समग्र देशभर फैलिइ १२ देखि १५ दिनसम्म थप सक्रिय रहेर अत्याधिक वर्षा गराएको अवस्था समेत रहेको छ । यसले नेपाल मात्र नभइ समग्र एसियाको नदी प्रणाली, हिमाली क्षेत्रको हिउँ, सिँचाइ, खानेपानी, जलविद्युत आयोजना, जमिनको उर्वराशक्ति, वनजङ्गल, जैविक विविधतालगायतका क्षेत्रमा सहयोग पुगेको छ ।

नेपालमा वार्षिकरूपमा हुने वर्षा मध्ये ८० प्रतिशत वर्षा यहि मनसुनका ४ महिनाको अवधिमा हुने गर्दछ । बाँकी २० प्रतिशत वर्षा कार्तिक देखि वैशाखसम्मको हिउँदको ८ महिनामा हुने गरेको छ । यसरी छोटो अवधिमा अत्यधिक वर्षा हुँदा कोशी प्रदेशमा रहेका करिब १५०० खोलानदीहरूमा पानीको सतह र बहाव हातै बढ्ने र त्यसले पहाडी क्षेत्रमा पहिरो, भेल, आकस्मिक बाढी र तराइ क्षेत्रमा बाढी, डुबान तथा जमिन कटान जस्ता विपद्हरू निम्त्याउने गरेको छ ।

प्राकृतिक कारणहरूका अतिरिक्त खोला नदीको किनारमा भिरालो जमिनमा मानव बस्नी विकास, नदीनालाको बहाव क्षेत्र मिचेर भौतिक संरचनाहरूको निर्माण, ढल तथा नालाको उचित व्यवस्थापनको अभाव, भिरालो जमिनमा जथाभावी सडक तथा भौतिक संरचनाहरूको निर्माण र बढ्दो सहरीकरण आदिले पनि मनसुनजन्य विपद् निम्त्याउने गरेका छन् । अर्को तर्फ जथाभावीरूपमा गरिने ढुङ्गा, गिट्टी, बालुवाजस्ता प्राकृतिक स्रोतहरूको दोहन समेत मनसुनजन्य विपद् निम्त्याउने कारक बनेका छन् ।

मनसुनको दौरानमा बाढी, आकस्मिक बाढी, पहिरो, डुबान, जमिन कटान, चट्याङ, सर्पदंश, झाडापखाला, टाइफाइड जस्ता विपद्हरूले नागरिकहरूलाई आक्रान्त बनाउने गरेको छ । यसबाट मानवीय क्षतिका साथै व्यक्तिगत घरटहरा, पुल पुलोसा, सडक, खानेपानीका संरचना, जलविद्युत आयोजना, विद्यालय भवन, सरकारी भवन लगायत अन्य संचनामा पनि क्षति हुने गरेको छ ।

१.२ कोशी प्रदेशको संक्षिप्त परिचय:

कोशी प्रदेशमा ताप्लेजुङ, पाँचथर, ईलाम, झापा, संखुवासभा, तेह्रथुम, भोजपुर, धनकुटा, सुनसरी, मोरङ, सोलुखुम्बु, ओखलढुङ्गा, खोटाङ र उदयपुर गरी जम्मा १४ वटा जिल्ला रहेका छन् । जसमा १ महानगरपालिका, २ उपमहानगरपालिका, ४६ नगरपालिका, ८८ गाउँपालिका र १,१५७ वडा रहेका छन् । यस प्रदेशमा कुल भूभाग

२५.९०५ वर्ग किलोमिटर रहेको छ । यो प्रदेशमा करिब ८२ प्रतिशत हिमाली र पहाडी भूभाग छ भने १८ प्रतिशत तराइको समथर मैदानी भाग रहेको छ । २०७८ को जनगणना अनुसार कुल जनसंख्या ४९,६१,४१२ रहेको छ । जसमा महिला २५,४६,७५५ र पुरुष २४,२५,२६६ रहेको छ । कोशी प्रदेशमा १२,०३,९३० घरधुरी संख्या रहेको विवरण उल्लेख गरिएको छ । औसत परिवार संख्या ४.१६ रहेको छ । बसोबासका आधारमा १८,६७,९२३ अर्थात् ३७.६५ प्रतिशत जनसंख्या ग्रामिण क्षेत्रमा र ३०,९३,४८९ अर्थात् ६२.३५ प्रतिशत जनसंख्या शहरी क्षेत्रमा बसोबासगत रहेको उल्लेख गरिएको छ । प्रतिवर्ग किलोमिटर जनघनत्व १९२ जना रहेको छ जुन २०६८ को जनगणनाले १७५ उल्लेख गरेको थियो । प्रदेशमा सबैभन्दा बढी जनघनत्व भएको जिल्ला सुनसरी रहेको छ, जहाँ प्रति वर्गकिलोमिटर ७४३ रहेको छ ।

१.३ मनसुनजन्य विपद् पूर्वतयारी

मनसुनजन्य विपद्को प्रभावलाई न्यूनीकरण तथा रोकथामका लागि विगत देखिनै विभिन्न प्रयासहरू हुँदै आएका छन् । यस क्रममा राज्यका तीनै तहका सरकार, सम्बन्धित निकाय, राष्ट्रिय तथा अन्तर्राष्ट्रिय गैरसरकारी संघसंस्था, विकास साझेदार, निजी क्षेत्र एवं नागरिक समुदायको सहकार्य र सहयोग हुँदै आएको छ । यी सबै निकाय तह र क्षेत्रलाई एकीकृत योजना मार्फत परिचालन गरिँदै आएको पनि छ ।

यस योजनामा यसवर्ष मनसुनमा हुनसक्ने वर्षा, त्यसले पुर्याउन सक्ने प्रभाव, त्यसबाट उत्पन्न हुनसक्ने विपद् र सम्भावित क्षतिको आकलन तथा विश्लेषण गरिएको छ । साथै उक्त विश्लेषण तथा आकलनका आधारमा प्रदेश सरकारका मन्त्रालयहरू, सुरक्षा निकायहरू तथा अन्य सहयोगी निकायहरूको मनसुन पूर्वतयारी तथा प्रतिकार्य योजना, क्षमता तथा विभिन्न निकायहरूबाट प्राप्त हुने प्रतिकार्य सामग्री, जनशक्ति जस्ता आधारभूत विषयवस्तु समेत यस योजनाले समेट्ने प्रयास गरिएको छ ।

१.४ कार्ययोजनाको उद्देश्य

यस कार्य योजनाको उद्देश्य देहायअनुसार रहेको छ

- वि सं २०८२ सालको मनसुन पूर्वानुमानका आधारमा विपद्को जोखिम आकलन गर्ने ।
- विगतका विपद्का घटना र प्रभावको तथ्याङ्क विश्लेषण गरी मनसुनजन्य विपद्को सम्भावित जोखिम पूर्वानुमान गर्ने ।
- विपद् व्यवस्थापनसँग सम्बन्धित मन्त्रालय, सुरक्षा निकाय तथा सरोकारवाला निकायको मनसुन पूर्वतयारी तथा प्रतिकार्य कार्ययोजना एकीकरण गर्ने ।
- मनसुनजन्य विपद्बाट सर्वसाधारणको जीउज्यान, सार्वजनिक, निजी तथा व्यक्तिगत सम्पत्ति, प्राकृतिक एवं सांस्कृतिक सम्पदा तथा भौतिक संरचनाको संरक्षण गर्न मनसुन पूर्वतयारी तथा प्रतिकार्यमा समन्वयात्मक र एकीकृत क्रियाकलाप तय गरी मनसुन प्रतिकार्यलाई प्रभावकारी बनाउने तथा प्रदेश जिल्ला र स्थानीय तहको मनसुन पूर्वतयारी तथा प्रतिकार्य कार्ययोजना बनाउन आधार प्रदान गर्ने ।

१.५ कार्ययोजना निर्माण प्रकृया

२०८२ साल चैत्र ६ गतेको प्रदेश विपद् व्यवस्थापन कार्यकारी समितिको बैठकले मनसुन पूर्वतयारी तथा प्रतिकार्य प्रदेश कार्ययोजना - २०८३ निर्माणका लागि विपद् व्यवस्थापन महाशाखा प्रमुखको संयोजकत्वमा ८ सदस्यीय कार्यदल गठन गर्यो। तत्पश्चात् प्रकृयागत तवरले कार्ययोजना निर्माण कार्य शुरू गरियो।

मनसुन पूर्वतयारी तथा प्रतिकार्य कार्ययोजना २०८३ निर्माण कार्यदलको विवरण

- संयोजक: अर्जुन निरौला, उपसचिव, आन्तरिक मामिला तथा कानून मन्त्रालय (विपद् व्यवस्थापन महाशाखा)
- सदस्य: रामकुमार दाहाल, सदस्य, प्रदेश विपद् व्यवस्थापन कार्यकारी समिति
- सदस्य: यश प्रसाद सुब्बा, सदस्य, प्रदेश विपद् व्यवस्थापन कार्यकारी समिति
- सदस्य: प्रमुख सेनानी, शिशिर पुडासैनी, नेपाली सेना, पूर्वी पृतना हे. क्वा. ईटहरी
- सदस्य: सशस्त्र प्रहरी नायव उपरीक्षक विरेन्द्र खनाल, सशस्त्र प्रहरीबल नेपाल
- सदस्य: प्रहरी निरीक्षक कृष्ण कुमार पोखरेल, कोशी प्रदेश प्रहरी कार्यालय, विराटनगर
- सदस्य: तिर्थ कुमारी कुमाल, नेपाल रेडक्रस सोसाइटी प्रदेश कार्यालय विराटनगर
- सदस्य सचिव: सदानन्द भट्टराई, अधिकृत आर्टो, आन्तरिक मामिला तथा कानून मन्त्रालय
- आमन्त्रित विषय विज्ञ: प्रमुख सेनानी, रविन थापा, नेपाली सेना, पूर्वी पृतना हे. क्वा. ईटहरी

पटक पटकका कार्यदलको बैठकबाट जिम्मेवारी बाँडफाँड गर्दै संकलन गरिएका तथ्याङ्कका आधारमा यो कार्ययोजना तयार गरिएको छ।

विषयगत क्षेत्रको कार्ययोजना सम्बन्धित मन्त्रालय र सहयोगी संस्थाहरूको बैठकबाट तयार गरिएको छ।

१.६ मनसुन पूर्वतयारी तथा प्रतिकार्य योजनाका पूर्व मान्यताहरू

हरेक वर्ष मनसुनजन्य प्रकोपका कारण आईपने विपद् जोखिमको क्षति न्यूनीकरण तथा व्यवस्थापन गर्न प्रभावकारी पूर्वतयारी तथा प्रतिकार्य योजना सहितको मार्गचित्रको आवश्यकता पर्दछ। विपद् जोखिम न्यूनीकरण सवैको साझा जिम्मेवारी र दायित्वलाई मध्यनजर गर्दै आपत्कालीन समयमा प्रतिकार्यलाई प्रभावकारी कार्यान्वयन गरी जनधनको क्षति न्यूनीकरण गर्न योगदान पुग्ने उद्देश्यले कोशी प्रदेश सरकार, आन्तरिक मामिला तथा कानून मन्त्रालयले मनसुन पूर्वतयारी तथा प्रतिकार्य कार्ययोजना २०८३ अद्यावधिक गरी तयार गरिएको छ।

मनसुन पूर्वतयारी तथा प्रतिकार्य कार्ययोजना अद्यावधिक गर्ने क्रममा निम्न अवधारणाहरूलाई आधार मानिएको छ:

१. विपद् अघि नै जोखिम क्षेत्रहरूको पहिचान र सुरक्षित व्यवस्थापनमा आधारित मानव सुरक्षा अवधारणा
२. पूर्वानुमानमा आधारित पूर्वसूचना तथा जोखिम न्यूनीकरण र तथ्याङ्क व्यवस्थापन
३. जोखिम क्षेत्रहरूमा रहेका लक्षित जनसंख्याहरूको सामाजिक सुरक्षा र संरक्षणका विषयहरूलाई प्राथमिकता
४. पूर्वतयारी तथा प्रतिकार्यमा आवश्यकता अनुसार संघ, प्रदेश र स्थानीय तहको प्रभावकारी समन्वयलाई महत्व
५. विपद्का समयमा मानवीय संवेदनशीलता र संरक्षण सम्बन्धी चुनौतिहरूको व्यवस्थापन



१.७ कार्ययोजना कार्यान्वयन

विपद् जोखिम न्यूनीकरण तथा व्यवस्थापन ऐन २०७४ (संसोधन सहित), नियमावली २०७६ र प्रदेश विपद् व्यवस्थापन ऐन २०७५ (संसोधन २०७९, र २०८१) बमोजिम केन्द्र, प्रदेश र स्थानीय तहसम्म विपद् व्यवस्थापनका लागि संरचना तयार भएको छ । प्रदेश, जिल्ला र स्थानीय तहसम्म विपद्गत क्षेत्रहरू सक्रिय रहेको र मनसुन पूर्वतयारी तथा प्रतिकार्य कार्ययोजना अध्यावधिक गरी तयारी अवस्थामा रहेका छन् ।

विशेषत तीनवटै सुरक्षा निकाय (नेपाली सेना, नेपाल प्रहरी तथा सशस्त्र प्रहरी बल नेपाल) आवश्यक तालिम र साधन स्रोत सहित खोज तथा उद्धारका लागि तयारी हालतमा रहेका छन् । यी निकायहरूले आ आफ्नो प्रतिकार्य कार्ययोजना समेत अध्यावधिक गरी तयारी हालतमा राखेका छन् ।

बाढी, पहिरो तथा जमिनी कटानबाट हुनसक्ने सडक अवरोधलाई तत्काल हटाइ यातायात सुचारु गर्न सडक विभाग, सुरक्षा निकाय र सिँचाइ तथा जलस्रोत विभाग मानहतका हेभी उपकरणहरू आवश्यक स्रोतसाधन सहित तयारी अवस्थामा रहने छन् ।

प्रतिकार्यलाई प्रभावकारी, छिटो, छरितो र समन्वयात्मक ढंगबाट असरदार तुल्याउन प्रदेश आपत्कालीन कार्यसञ्चालन केन्द्र, जिल्ला आपत्कालीन कार्यसञ्चालन केन्द्र र स्थापना भएका स्थानीय आपत्कालीन कार्यसञ्चालन केन्द्रलाई तयारी अवस्थामा राखिएको छ ।

जल तथा मौसम विज्ञान विभागका अनुसार यसवर्ष कोशी प्रदेशमा मनसुन अवधिभर ८,८६४ घण्टा ३८,७३६ जनसंख्या मनसुनजन्य विपद्को प्रभावमा पर्नसक्ने केशलोडको आकलन गरिएको छ । प्रभावित हुनसक्ने जनसंख्यालाई तत्कालको लागि खाद्यान्न लगायत मानवीय सहायता आवश्यक पर्ने देखिन्छ । तसर्थ सोही बमोजिमको विभागीय मन्त्रालय र तिनका सहयोगी निकायहरूको कार्ययोजना तयार गरिएको छ ।

१.८ मानवीय प्रतिकार्यमा लैङ्गिक समानता र सामाजिक समावेशीकरण प्रवर्द्धन

महिला, बालबालिका, अपाङ्गता भएका मानिसहरू, जेष्ठ नागरिक आदिलाई विपद्को समयमा विशेष प्रकारको सहयोगको आवश्यकता पर्दछ । बर्षायाममा यी विद्यमान असमानताहरू थप जटिल भएर उपलब्ध स्रोत र सेवाहरूमा सीमान्तकृत समूहको पहुँचलाई थप सीमित गर्ने सम्भावना हुन्छ । लैङ्गिक समानता र मानवीय कार्यमा महिला तथा बालबालिकाको सक्रियता गर्न देहायका कार्यहरू गर्दै सामन्जस्यता कायम गर्न आवश्यक हुन्छ:

- महिलाका विशेष आवश्यकताहरूलाई ध्यानमा राखेर तयार पारिएको कार्यक्रम र तिनको कार्यान्वयन ।
- सेवा प्रवाह लगायत प्रतिकार्यका सबै चरणहरूमा महिला र महिलाहरूका संस्थाहरू, अपाङ्गता भएका मानिसहरू, जेष्ठ नागरिक, अल्प यौनिक तथा अल्पसंख्यकहरू समेतको सहभागिता र नेतृत्वको सुनिश्चिता ।
- प्रतिकार्यका लागि लैङ्गिक उत्तरदायी अनुगमन र जवाफदेहिताको ढाँचा ।

स्तनपान गराउने महिला, सुत्केरी महिला, शिशु, गर्भवती महिला, बालबालिका, जेष्ठ नागरिक, अपाङ्गता भएका व्यक्तिहरू, दीर्घकालीन रोग लागेका व्यक्तिहरूको आवश्यकतालाई राहत प्याकेजमा सम्बोधन गरिनु पर्दछ । खानेपानी सरसफाई

तथा स्वच्छताका सुविधाहरू र गोपनीयता साथै महिलाहरूको लागि महिनावारी स्वच्छताका सामग्री लगायतका प्रबन्ध सहितको व्यवस्थालाई सुनिश्चित गरिनु पर्दछ । यौन तथा प्रजनन स्वास्थ्य सेवाहरू, मनोसामाजिक परामर्श मानव त्रेचविखन, लैङ्गिक हिंसा, बाल यौन दुर्व्यवहार सम्बन्धी सेवाहरूमा महिला, अल्प यौनिक तथा अल्पसंख्यकहरूको सहभागिता सुनिश्चितता गरिनु पर्दछ ।



खण्ड २ : मनसुनजन्य विपद् जोखिमको अवस्था विश्लेषण

२.१ कोशी प्रदेशका मनसुनजन्य प्रकोपहरू

प्रदेशको भौगोलिक अवस्था तथा जलवायुको अवस्था, हरितगृह ग्याँस उत्सर्जनका कारण जलवायुमा भइरहेको सुक्ष्म परिवर्तन, अव्यवस्थित मानव वस्ती विकास, अनियन्त्रित प्राकृतिक स्रोतको दोहन, जथाभावी हुने गरेका संरचनाहरूको निर्माण तथा विपद् व्यवस्थापनमा रहेका कमी क्रमजोरी लगायतका कारणहरूबाट मनसुनजन्य विपद्का घटनाहरू घट्टा टूलो जनघनको क्षति हुने गरेको छ । जलवायु परिवर्तनको असर स्वरूप अकल्पनीय विपद्का घटनाहरू उच्च पहाडी तथा हिमाली भेगमा देखा पर्न थालेका छन् । मुख्यतया बाढी, आकस्मिक बाढी, पहिरो, जमिन कटान, डुबान, भारी वर्षा तथा चट्याङ जस्ता मुख्य विपद्का समस्याहरू मनसुनको दौरानमा देखा पर्ने गरेका छन् ।

नेपाल सरकार गृह मन्त्रालयको विपद् पोर्टलका अनुसार २०७३ देखि २०८२ सम्मको अवधिमा मनसुनको दौरानमा देहाय अनुसारको क्षति तथा नोकसानी कोशी प्रदेशले व्यहोर्नु परेको छ ।

तालिका नम्बर १ : विगत १० वर्षमा (२०७३ वैशाख देखि २०८२ चैत्र सम्म) कोशी प्रदेशमा भएका मनसुनजन्य घटना

घटना	घटना संख्या	मृत्यु	वेपत्ता	घाईते	प्रभावित परिवार	घर क्षति		पुल क्षति	गोठ क्षति	पशु क्षति	अनुमानित क्षति रु लाखमा
						आंशिक	पूर्ण				
बाढी	६२४	१३३	५८	२९	१३५३१	७९०९	७३३	५९	२७२	१८२	६९५१
पहिरो	११९०	२०१	२८	१६०	६८५०	२८०४	१६७५	१८	१५२	४७८	६५९८
चट्याङ	८४३	२०३	०	६५०	१०७४	६८	२५	०	३३	६७७	४८१
भारीवर्षा	४०१	६	०	२३	९०९	८९	१२६	९	४८	१२४	१४३८
जम्मा	३०५८	५४३	८६	८६२	२२३६४	१०८७०	२५५९	८६	५०५	१४६१	१५४६८

स्रोत: विपद् पोर्टल (bipadportal.gov.np)

विगत एक दशकको तथ्याङ्क विश्लेषण गर्दा मनसुनजन्य विपद्का कारण ५४३ जनाको मृत्यु ८६ जना वेपत्ता ८६२ जना घाइते र २२,३६४ परिवार प्रभावित भएको तथ्याङ्क छ ।

तालिका नं २ : २०८२ सालमा एक वर्षको अवधिमा कोशी प्रदेशमा भएका मनसुनजन्य घटनाहरू र क्षतिको विवरण

घटना	घटना संख्या	मृत्यु	वेपत्ता	घाईते	प्रभावित परिवार	घर क्षति		पुल क्षति	गोठ क्षति	पशु क्षति	अनुमानित क्षति रु लाखमा
						आंशिक	पूर्ण				
बाढी	२३१	२४	५	९	१७००	२७	३८	२९	२७	४५	५३८२
पहिरो	५४९	७५	३	६४	१६५४	९८२	४९०	२	४९	२०३	११७७
चट्याङ	२७१	३१	०	१७२	३३१	१४	५	०	८	३७०	१३६
भारीवर्षा	१८८	१	०	५	४६१	३८	२१	८	१९	६०	४२०
सर्पदंश	१११	२५	०	८६	१११	०	०	०	०	०	०

घटना	घटना संख्या	मृत्यु	वेपत्ता	घाइते	प्रभावित परिवार	घर क्षति		पुल क्षति	गोठ क्षति	पशु क्षति	अनुमानित क्षति रु लाखमा
						आंशिक	पूर्ण				
जम्मा	१३५०	१५६	८	३३६	४२५७	१०६१	५५४	३९	१०३	६७८	७११५

स्रोत: विपद् पोर्टल (bipadportal.gov.np)

गत वर्ष २०८२ को तथ्याङ्क विश्लेषण गर्दा मनसुनजन्य विपद्का कारण १५६ जनाको मृत्यु ८ जना वेपत्ता ३३६ जना घाइते र ४२५७ परिवार प्रभावित भएको तथ्याङ्क छ ।

प्रदेश आपत्कालीन कार्यसञ्चालन केन्द्र कोशी प्रदेशसँग रहेको तथ्याङ्कका आधारमा आ. व. २०८२/२०८३ को चैत्र मसान्त सम्ममा भएको क्षति तथा नोकसानीको विवरण देहायअनुसार रहेको छः

जिल्ला	मृत्यु	वेपत्ता	घाइते	प्रभावित परिवार	घर क्षति	पुल क्षति	गोठ क्षति	पशु क्षति	अनुमानित क्षति रु	जलविद्युत आयोजना	प्रहरी परिचालन
झापा	८	०	३२	५८५२	५५३३	१			१०३७९८१५९		५३५
इलाम	४१	१	४०	२३	४५९	११	७५	२५४	५४०३५००	१७	१४३७
पाँचथर	२	०	६	१०८	२१	०	२	६	१५१७८९८००		४९५
ताप्लेजुङ	२	०	११	३६					१५५५२००००		४५०
मोरङ	३	०	२५	५००	४१०			३	६१२०४००		६१०
सुनसरी	७	०	३५	०२३६	४३१	१			६०४३००००		८६५
धनकुटा	०	०	३	१३३	५	१	३	३	२६६३४८५०		३७८
तेह्रथुम	०	०	०	५				३	३९०१०००		१०५
भोजपुर	१	०	८	६०			१	४	५३३६७३००	१	६९०
संखुवासभा	३	०	४	३५	१			१	२८३०९०००		३४५
उदयपुर	४	०	१६	३५३	२०				५४३२४०००		८४६
खोटाङ	३	०	५	१४८			१	२	३४११३६००	१	५७६
ओखलढुङ्गा	१	०	२४	२६			१	७	४२८६२७५०		४९८
सोलुखुम्बु	०	०	५	२८	१			५	७५७७०००		५५५
जम्मा	७५	१	२१४	९५४३	६८८१	१२	८३	२९२	७८९२३४९५९	१९	८३८३

प्रदेश आपत्कालीन कार्यसञ्चालन केन्द्र कोशी प्रदेशसँग रहेको तथ्याङ्कका आधारमा आ. व. २०८१/२०८२ र आ. व. २०८२/२०८३ को चैत्र मसान्त सम्ममा विपद्बाट भएको मानवीय क्षतिको विवरण देहायअनुसार रहेको छः

घटना प्रकृति	आ. व. २०८१/२०८२		आ. व. २०८२/२०८३	
	मानवीय मृत्यु	घाइते	मानवीय मृत्यु	घाइते
ब्राह्मी पहिरो	४५	२४	५०	३९
चट्याङ	१९	९०	५	३९
जनावर भ्रान्त	१०	२४	७	४१
आगलागी	१६	८७	७	८०
अन्य	१	५	४	१५
जम्मा	९१	२३२	७५	२१४



२.१.१ बाढीको प्रवृत्ति

यस प्रदेशमा भएका नदी र खोलाको तटीय क्षेत्रमा बाढी कटान र पटान तथा तराइका होचो भूभागहरूमा डुवान टूलो प्रकोपको रूपमा रहेको छ । सप्तकोशी, अरुण, बरुण, दूधकोशी, सुनकोशी, तामाकोशी, लिखु, सभा, सडुवा, तमोर, मेची, बुढी गङ्गा, रतुवा, बक्राहा, चिसाइ, खदम, मावा, पिलुवा, कात्रेली, कनकाड, डाँस, सिता, लोहन्द्रा, केशलिया, मिक्लु, सिंधिया, गच्छिया, झिमरुक, सर्दु, सेउती, त्रियुगा, सुनसरी आदि दर्जनौं नदी तथा खोलाहरूमा वर्षेनी आउने बाढीले मानवीय तथा भौतिक सम्पत्तिमा गर्ने क्षति डरलाग्दो रहने गरेको छ । त्यसैगरी कोशी जलाधार क्षेत्रभित्र रहेका हिमताल मध्ये तल्लो बरुण, हुडुटु, लुमदिङ च्छो लगायत कम्तीमा ४२ वटा हिमताल उच्च जोखिममा रहेका छन् । नदीको पिँधमा धेरै टुङ्गा, बालुवा तथा माटो जम्मा भई नदी उकास हुनु, तटबन्ध नहुनु, खोला किनारमा बस्तीहरू हुनु र सीमावर्ती क्षेत्रमा भारत सरकारले बनाएको तटबन्ध, बाँध, अग्ला सडक, रेलमार्ग, व्यारेज र नहर प्रणालीलगायतका संरचनाले सीमावर्ती गाउँ बस्तीमा बाढी डुवान, कटान, पटानको जोखिम उच्च बनाइदिएको छ ।

प्रदेश आपत्कालिन कार्यसञ्चालन केन्द्रको प्रतिवेदन अनुसार २०७८ कार्तिक महिनामा परेको वर्षाको कारण विशेषगरी मोरङ, सुनसरी, धनकुटा, भोजपुर, ईलाम, पाचथर, ताप्लेजुङ र उदयपुर जिल्लामा मानवीय क्षति भएको थियो । निरन्तर वर्षाको कारण सयौं परिवारहरू केही दिनका लागि आन्तरिक रूपमा विस्थापित भएर सुरक्षित आश्रय स्थलमा शरण लिएका थिए र सामान्य पश्चात् घर फर्किएका थिए ।

त्रि सं २०७९ असारमा बेलका र बराहक्षेत्र नगरपालिकामा सप्तकोशी नदीको उच्च बहावका कारण टूलो जनसंख्या बाढीबाट जोगिन विभिन्न विद्यालय, सार्वजनिक भवन सहितका सुरक्षित आश्रय स्थलमा करीव एक हप्ताका लागि विस्थापित भई आश्रय लिन बाध्य भएका थिए । उक्त प्रकोपका कारण विस्थापित परिवारहरूका लागि स्थानीय सरकार, प्रदेश सरकार, नेपाल सरकार र मानवीय सहायतामा कार्यरत विकास साझेदारहरूको संयुक्त पहलमा भएको प्रतिकार्य र साझेदारी अत्यन्त प्रभावकारी रहेको विश्लेषण गरिएको छ । यो घटनामा नेपाल सरकारले बाढी विपद्ग्रस्त क्षेत्र घोषित गरी राहत उद्धार तथा पुनर्निर्माणमा प्राथमिकता दिएको थियो ।

२०८२ साल आश्विन १८ र १९ गते मोन्था अधिका कारण आएको वर्षा र बाढी, पहिरोबाट यस प्रदेशको इलाम र झापा जिल्ला बढी प्रभावित भएका थिए । इलाम जिल्लामा सडक ७३, पुल २५, सरकारी भवन ६, सामुदायिक भवन ११, निजी आवास पूर्ण क्षति ३६५ र आंशिक क्षति ९४० भएका थिए उक्त अवधिमा बाढी र पहिरोका कारण ४० जनाको मृत्यु र ४२ जना घाइते भएका थिए ।

सोही समयमा बाढी डुवानका कारण झापा जिल्लामा ५५३३ घरका २५४८१ जनसंख्या मोरङ जिल्लामा ४१० घरका १७८९ जनसंख्या सुनसरी जिल्लामा २२३६ घरका ८९४४ जनसंख्या प्रभावित भएका थिए ।

कोशी प्रदेशमा बाढीका कारणहरू देहायअनुसार रहेका छन्

- वर्षायाममा अधिकतम वर्षा (अतिवृष्टि) हुनु । माथिलो जलाधार क्षेत्रमा टूलो वर्षाबाट तल्लो तटीय क्षेत्र डुवान हुने ।

- हिमताल/ हिमतालहरूको बाँध भत्कन गइ तालमा रहेको पानी बाढीको रूपमा बग्नु (२१ असार २०७३ तातोपानी भोटेकोशीको बाढी, ७ वैशाख २०७४ को बरुण खोलाको बाढीले बरुण नदी थुनेको । २०८१ साल श्रावण ३२ गते सोलुखुम्बु जिल्लाको खुम्बु पासाङल्हामु गाउँपालिकाको वडा नं ५ मा पर्ने करिव ५० घर रहेको थामेमा हिमपोखरी विस्फोट भएर थामे खोलामा आएको लेदो सहितको बाढीले एउटा विद्यालयको छात्रावास, एउटा स्वास्थ्य क्लिनिक, पाँचवटा होटल र सातवटा घरसहित १५ वटा भवन पूर्ण रूपमा बगाएको । भौतिक हिसावले भने एक अर्ब रुपैयाँभन्दा बढीको क्षति भएको ।)
- ठूलो भूकम्पका कारण हिमतालको पानी छुचल्किएर बाहिर आइ बाढीको रूप लिनु ।
- नदीमा पहिरो गइ अस्थायी बाँध बनी ताल बन्ने र उक्त अस्थायी बाँध भत्कन गइ ठूलो बाढीको प्रकोप हुनसक्ने (१७ श्रावण २०७१ जुम्रेको पहिरो बाट बनेको ताल र उत्पन्न बाढी प्रकोप) ।
- हिमतालमा हिमपहिरो झरेर त्यहाँको पानी विस्थापित भइ तल्लो क्षेत्रमा बाढी आउने गरेको । (२०८१ वैशाख ९ गते गोरखाको मनास्लु क्षेत्रमा रहेको वीरेन्द्र तालमा हिमपहिरो खसेपछि त्यहाँबाट बग्ने पानीले बाढीको रूप लिएको)
- तराई क्षेत्रमा अति वर्षाको समयमा निकासको अभावले बाढीको समस्या (२०७४ साल श्रावण २७-३२ नेपालको अधिकांश तराई क्षेत्रमा भएको बाढी डुवान)
- जलवायु परिवर्तनको प्रभावले गर्दा अतिवृष्टी, तापक्रम वृद्धिबाट हिमतालको सतह तथा क्षेत्रफल बढ्न गइ हिमताल विस्फोट, पहिरो, बाढीको प्रकोप बढ्दै गएको ।
- चुरेका चञ्चले, उन्ताउला खहरे, झरी पर्दा गेरान-वालुवा बगाउने र बेलाबेलामा धार परिवर्तन गरिरहने खोला नदीले आसपासको जमिन कटान गरी बाढी, पहिरो जाने गरेको ।
- प्रतिघण्टा १०० मिलिमिटर पानी पर्नुलाई क्लाउड ब्रस्ट भनिन्छ। यसरी पर्ने पानीलाई बाढी, पहिरोको महत्वपूर्ण कारणको रूपमा लिइन्छ ।
- खोला नदीका किनारमा अव्यवस्थित बस्ती खेतीपानी उद्योगधन्दाको विकास हुँदा बाढीबाट क्षति हुने गरेको छ।
- सहर तथा बस्ती निकटका खोला नदीहरूमा भएको अतिक्रमणका कारण पानी निर्वाधरूपमा प्रवाह हुन सकेको छैन ।
- पहाडी र चुरे क्षेत्रबाट बाढीले बगाएर ल्याउने माटो, बालुवा, गेरानका कारण तराईका खोला नदीको सतह उकास हुँदा बाढीको प्रभाव झनझन् बढ्दै गएको ।

२.१.२ डुवान

गहिरो भूभाग, नदीनाला अतिक्रमण, पानी तथा ढल निकासको उचित प्रबन्ध नहुनु, सहर वरिपरि गरिएका जथाभावी प्लटिङ र विकास निर्माणमा त्रिपद तथा बातावरणीय प्रभाव मूल्याङ्कन नगरी अव्यवस्थित रूपमा निर्माण गरिएका सडक, नाली तथा भवनहरूका कारणले तराइमा धेरै भूभागहरूमा डुवानको जोखिम बढेको छ। हरेक वर्षजसो डुवानक्षेत्रको पानीमा परेर बालबालिकाहरूको मृत्यु हुने गरेको छ भने खेतमा लगाएको बालीनालीमा व्यापक क्षति भइरहेको छ ।

२.१.३ पहिरो

पहाडी क्षेत्रको भौगोलिक बनावट, जोखिम नक्साङ्कन नहुनु, भूउपयोग योजना नबन्नु, कृषि प्रणाली, पूर्वाधार निर्माण र सुरक्षित आवासयोग्य भूमिको छनोट गर्ने परम्परा नबस्नु, त्रिपद र बातावरणीय प्रभाव मूल्याङ्कन नगरी पहाडी क्षेत्रमा



डोजरलगायतका हेम्भी उपकरणको मडतले जथाभावी अव्यवस्थित सडक पूर्वाधार निर्माण गरिनु, समय समयमा जाने गरेका भूकम्पले जमिन चिरा पारेर कमजोर बनाउनु तथा वनको प्राकृतिक गुणस्तर खस्किनुजस्ता कारणले पहिरोको जोखिम बढ्दै गएको देखिएको छ ।

विगतका घटनाहरूको विश्लेषणका आधारमा यस प्रदेशको संखुवासभा, ताप्लेजुङ, इलाम, सोलुखुम्बु, भोजपुर, धनकुटा, खोटाङ, पाँचथर, उदयपुर, तेह्रथुम र ओखलढुङ्गा जिल्लाका भूभाग पहिरोको उच्च जोखिमपूर्ण क्षेत्र भनी पहिचान गरिएको छ । झापा, सुनसरी र मोरङ जिल्लाका केही पहाडि भागहरूमा पनि पहिरोको प्रकोप रहेको छ ।

पहाडीक्षेत्रमा पहिरो जानुका कारणहरू देहायअनुसार पाइएका छन्

- करिब ५० लाख बर्षअघि मात्रै निर्माण भएकाले नेपालका पहाडहरू संसारकै कान्छा पहाड मानिन्छन् । त्यसमा पनि चुरे क्षेत्रको पहाड त झन् १० देखि २० लाख बर्षमात्रै पुगना हुन् भनिन्छ । पहाड बत्ते कम निरन्तर जारी रहेकाले पहिरोको जोखिम बढिरहेको छ ।
- पहाडी र हिमालय क्षेत्र उच्चालिने क्रम जारी छ । युगसियन प्लेट र इन्डियन प्लेटको टकरावले गर्दा यो क्षेत्र उच्चालिँदै गएको हो । पहाड उच्चालिँदै जाँदा अझै भिराला पहाडहरू बन्दै जाने र पहिरोको प्रकोप बढ्ने गरेको छ ।
- खहरे खोला तथा नदीद्वारा भीरको फेदी कटान हुनुले भीरलाई अस्थिर बनाउँछ र पहिरो जान्छ ।
- डोजर, स्क्राभेटर जस्ता मेसिनहरू प्रयोग गरेर अव्यवस्थित सडक निर्माण कार्य गर्दा जमिन थिलथिलो भइ पहिरो जाने गरेको छ ।
- प्रतिघण्टा १०० मिलिमिटर पानी पर्नुलाई "क्लाउड ब्रस्ट" भनिन्छ । यसरी पर्ने पानीलाई बाढी, पहिरोको महत्वपूर्ण कारणको रूपमा लिन सकिन्छ ।
- गतोमाटो, कमेरो, दुङ्गा खानी, चुनदुङ्गा खानी, धातु खानी आदिका लागि भूगर्भ उत्खनन गर्दा पहिरो जाने गरेको छ ।
- विध उष्णीकरण, भूकम्प, हिमपहिरो जस्ता विभिन्न कारणहरूले हिमताल विस्फोटन हुँदा आउने बाढीका कारण आसपासको क्षेत्रमा व्यापक पहिरो जाने गरेको छ ।
- पहिरोले खोला थुन्ने र अचानक खोला फुट्ने गर्दा पनि ठूलो पहिरो जानसक्ने सम्भावना छ ।
- ठूला पहिरो गएको ठाउँमा निश्चित बर्षपछि फेरी त्यत्रै पहिरो जाने संभावना हुन्छ ।
- प्राकृतिक तथा मानव सिर्जित दुवै प्रकारका भूकम्पका कारणले पनि पहिरो गइरहेको छ ।
- वनमा डढेलो लगाउने, वन तथा खोरिया फडानी जस्ता कृयाकलापहरूले पहिरोको मात्रा बढाएको छ ।
- अव्यवस्थित बसोबास, वेपवाह संरचना निर्माण, अवैज्ञानिक खेतीपाती पनि पहिरोको कारण बनिरहेका छन् ।
- अप्रभावकारी नीति र निर्माण भएका कानून कार्यान्वयनमा कमजोरी पनि पहिरोको कारण बनेको छ ।
- नेपालमा २०,७९,७ बर्ग किलोमिटर जलाधार क्षेत्र रहेको चुरेका चञ्चले, उत्ताउला, झरी पर्दा गेसान-चालुवा बगाउने र त्रेलाबेलामा धार परिवर्तन गरिरहने खहरे खोलाले आसपासको जमिन कटान गरी पहिरो जाने गरेको छ ।
- सडक तथा पूर्वाधार निर्माण गर्दा प्रयोग गरिने विस्फोटक पदार्थहरूको कारणले पहिरो निम्तिएको छ ।

- ठूला साना जलविद्युत आयोजनाहरूको निर्माण गर्दा आसपासको जमिनमा पहिरो देखापरेका छन् ।

२.१.४ हिमताल विस्फोटबाट आउने बाढी

यस प्रदेशको अर्को ठूलो बाढीको कारण हिमताल विस्फोटबाट आउने बाढी हो । अरुण नदीको जलाधार क्षेत्रमा विस्फोटनको उच्च जोखिममा रहेका नेपालतर्फका ४ र तिब्बततर्फका १३ गरी १७ वटा हिमतालहरू छन् भने दुधकोशीमा ९ वटा, तामोकोशीमा ८ वटा र सुनकोशीमा ४ वटा गरी सुनकोशी, दुधकोशी नदीको जलाधार क्षेत्रमा विस्फोटनको उच्च जोखिममा रहेका २१ वटा हिमतालहरू रहेका छन् । त्यस्तै तमोरको जलाधार क्षेत्रमा ४ वटा हिमताल विस्फोटनको उच्च जोखिममा रहेको डिसिमोडले गरेको अध्ययनले पुष्टी गरेको छ । विद्य उष्णीकरणको वृद्धिसँगै हिमतालहरू फुट्ने जोखिम बढ्दै गइरहेको छ । यसरी हिमतालहरू विस्फोटन हुनसक्ने सम्भावना पनि यहि जेट्ट देखि आधिन महिनासम्म देखिन्छ ।

कोशी प्रदेशका १० जिल्लाहरू हिमताल विस्फोटबाट आउने बाढीका कारण प्रभावित हुने सम्भावना छ । सोलुखुम्बु जिल्लाका ६ स्थानीय तहका ८८३ घर, ओखलढुङ्गा जिल्लाका ७ स्थानीय तहका १,९४१ घर, खोटाङ जिल्लाका ७ स्थानीय तहका ४३० घर, उदयपुर जिल्लाका २ स्थानीय तहका ३,५६२ घर, संखुवासभा जिल्लाका ६ स्थानीय तहका १५५ घर, भोजपुर जिल्लाका ६ स्थानीय तहका २७५ घर, धनकुटा जिल्लाका २ स्थानीय तहका ८० घर, सुनसरी जिल्लाका २ स्थानीय तहका ४,१११ घर, ताप्लेजुङ जिल्लाका ५ स्थानीय तहका ११३१ घर र पाँचथर जिल्लाका ३ स्थानीय तहका १३८ घर गरी जम्मा १२,७०६ घर परिवार हिमतालका कारण आउने बाढीबाट प्रभावित हुनसक्ने सम्भावना छ ।

२.१.५ चट्याङ

विद्यमा चट्याङका ३ हटस्पटमा नेपाल एक हो । हरेक वर्ष चट्याङका कारण ठूलो संख्यामा मानवीय मृत्यु र घाइते हुने, गरेका छन् भने पशुचौपायाको मृत्यु, विद्युतीय उपकरणमा क्षति, भौतिक संरचनामा नोकसानी तथा डर बास हुने गरेको छ । कोशी प्रदेशमा हुने प्राकृतिक प्रकोपमा सबैभन्दा बढी मानवीय क्षति चट्याङबाट हुने गरेको तथ्याङ्क छ । एक त नेपाल धेरै चट्याङ पर्ने देशकोरूपमा रहेको छ भने अर्कोतिर जलवायु परिवर्तन, बढ्दो विद्युतीकरण अर्थिङ प्रभावकारी नहुनु र सचेतनाको कमीका कारण क्षति बढिरहेको छ । प्रदेशका सबै जिल्लाका अधिकांस स्थानहरूमा चट्याङको प्रभाव अधिक रहेको छ ।

२.१.६ सर्पदंश

विगतका घटनाहरू विशेषगरी यस प्रदेशका तराइमा रहेका झापा, मोरङ, सुनसरी र उदयपुर जिल्लामा गोमन, करेत जस्ता अत्यन्त विषालु सर्पहरू प्रशस्त मात्रामा पाइन्छन् । चिसो रगत भएका प्रजातिमा पर्ने यिनीहरू गर्मी र वर्षायाममा बाहिर निस्कने गर्छन् । घर वरिपरि, झाडीमा, खेतबारीमा काम गर्दा मानिसलाई डस्ने गर्दछन् । बाढीको समयमा सर्वत्र पानी भएकोले घर, कटेरा तिर बस्न आउँदा झनै बढी जोखिम हुनेगरेको छ । वर्षेनी सर्पदंशका कारण धेरै मानिसले अकालमा ज्यान गुमाउनु परेको छ ।



२.१.७ भूकम्प

नेपाल सक्रिय भूकम्पीय क्षेत्रमा अवस्थित छ । भूकम्प जुनसुकै महिनामा जानसक्छ र त्यो समय बर्षादको समय पनि हुनसक्छ । नेपालमा हिमालयभन्दा दक्षिणतर्फका मध्य पर्वतहरूसँग जोड्ने विशाल हिमालयको आधार स्थलमा मेन सेन्ट्रल थ्रस्ट, साना हिमालय र सिवालिकको सङ्गमस्थलमा मेन वाउन्ड्री थ्रस्ट तथा सिवालिकको दक्षिणतर्फ हिमालय फ्रन्टल थ्रस्ट समेत प्रमुख तीन दरारहरू रहेका छन् । प्रत्येक दरारहरू पूर्वदेखि पश्चिमतर्फ क्रियाशील छन् । यसैका कारण नेपालमा साना तथा ठूला भूकम्पहरू नियमित रूपमा जाने गर्दछन् । यी दरारहरू उत्तरतर्फ रहेको युरेशियन टेक्टोनिक प्लेटको तल दक्षिणतर्फ रहेको इण्डियन टेक्टोनिक प्लेट घुसिरहेको कारण शक्ति सञ्चय भइरहेको हुन्छ । लामो समयसम्म सञ्चित शक्ति बाहिर निस्कँदा त्यसको दबावका कारण ठूलो भूकम्प जाने गरेको छ ।

अध्ययनबाट प्राप्त नतिजा अनुसार इण्डियन टेक्टोनिक प्लेट प्रत्येक वर्ष न्यूनतम २० मिलिमिटर उत्तरतर्फ सरिरहेका कारण उत्तरमा रहेको युरेशियन टेक्टोनिक प्लेट पनि प्रति वर्ष न्यूनतम ५ मिलिमिटर दक्षिण सरिरहेको छ । यी प्लेटहरूको गतिशीलताका कारण यो क्षेत्र विश्वकै सर्वाधिक गतिशील स्थान मानिन्छ । भू-उपग्रहहरूको उपयोग गरेर ग्लोबल पोजिसनिङ सिस्टमद्वारा गरिएको मापनबाट नेपालको मध्य भाग काठमाडौंको पूर्वोत्तर दिशामा अवस्थित हिमालय प्रति वर्ष ७.२ मिलिमिटर बढिरहेको बताइएको छ । यसैकारण नेपालमा भूकम्पको जोखिम उच्च रहेको छ ।

वि. सं. १९९० माघ २ गतेको ८.४ रिक्टर स्केलको महाभूकम्पको केन्द्रबिन्दु (संखुवासभाको चैनपुर) रहेको यो प्रदेशमा वि. सं. २०७२ वैशाख १२ गते गोरखा केन्द्रबिन्दु भएको ७.६ रिक्टर स्केलको विनाशकारी भूकम्प, २०७२ साल वैशाख २९ गते सिन्धुपाल्चोक केन्द्रबिन्दु भएको ७.३ रिक्टर स्केलको ठूलो पराकम्पन र त्यसपछि निरन्तर गएका साना ठूला पराकम्पनका कारण नेपालमा जनधनको व्यापक क्षति भयो । उक्त भूकम्पले हिमपहिरो, सुल्ला पहिरो, बाटो अवरोधजस्ता विपत्तिहरू उत्पन्न गर्यो ।

कोशी प्रदेशमा २०७२ देखि २०८२ सालसम्मको अवधिमा भूकम्पका ४९ वटा घटनामा ५९ जनाको मृत्यु ३ जना बेपत्ता र ३८९ जना घाइते भएका थिए । ३७,९६२ घरहरूमा पूर्ण र ६१,०३२ घरहरूमा आंशिक क्षति भएको थियो भने करिब ५९,८५,००० प्रत्यक्ष आर्थिक क्षति भएको थियो । त्यसैले हामीले कुनै पनि समयको लागि तयारी गर्दा भूकम्पलाई नजरअन्दाज गर्नुहुँदैन ।

२.१.८ महामारी

मनसुनका बेला दूषित पानी र जीवाणुबाट संक्रमण हुने रोगका कारण वर्षेनी धेरैको ज्यान जाने गरेको छ । झाडापखाला, हैजा, कमलपित्त तथा श्वासप्रश्वास सम्बन्धी रोगबाट बसेंनौं हजारौं मानिसहरू र विशेष गरी बालबालिकाको मृत्यु हुने गरेको देखिन्छ । मनसुनको समयमा डेङ्गु, कालाज्वर, झाडापखाला जस्ता पानीबाट हुने रोगहरूका कारण वर्षेनी ठूलो मानवीय क्षती हुने गरेको छ । दूषित पानीको प्रयोग, जीवाणुहरूको संक्रमण, खाद्य असुरक्षा, सचेतनाको कमीलगायतका कारण महामारीका घटनाहरू दोहोरिरहेका छन् । पर्याप्त जनचेतनाको कमीका कारण र खानेपानीका स्रोतमा बाढी पसेर पानी प्रदूषित भइ यस्ता घटना हुने गरेका छन् । यसपाली पनि विभिन्न पानीजन्य रोग र महामारीका घटना हुने अनुमान गरिएको छ ।

गतवर्ष डेङ्गुका कारण जनजीवन धेरै नै प्रभावित बनेको थियो । यसवर्ष पनि डेङ्गुको संक्रमण शुरु भएकोले यसतर्फ पनि ध्यान जानु आवश्यक छ ।

कोशी प्रदेशमा अत्यधिक मात्रामा वृद्धि भएको तापक्रम र गर्मीको प्रभावको कारण झाडापखाला, छालाजन्य सरुवा रोग सम्बन्धी प्रकोपहरूको पूर्वानुमान गर्न सकिन्छ । अर्कोतर्फ बालबालिका र जनमानसमा दादुराको प्रकोप बढेर गएको समाचारहरू देखिएकोले सो विषयमा सचेतना र पूर्वतयारी गर्नु आवश्यक देखिन्छ । यसरी खप्टिने सबै विपद्हरूसँग तयारीका साथ सामना गर्ने गरी यो कार्ययोजना तयार गरिएको छ । यद्यपी खोपको पहुँच र जनस्तरमा हासिल भएको सचेतनाको कारणले संक्रमणको प्रभावलाई नियन्त्रण गर्ने अपेक्षा गर्न सकिन्छ ।

२.१.९ जनावर आतङ्क

कोशी प्रदेशमा बाढी, पहिरो, चट्याङ, डुवान पछि मानवीय क्षति जनावर आतङ्कले पनि हुने गरेको छ । कोशी प्रदेशमा विगत १० वर्षमा जनावर आतङ्कका ८९७ घटनामा ७३ जनाको मृत्यु २८८ जना घाइते १५२१ परिवार प्रभावित भएका थिए । यसक्रममा ४२९ घरमा आंशिक क्षति ७५ घरमा पूर्ण क्षति १० गोठ ९९ पशु चौपाया र ५,५९,१०,८५० प्रत्यक्ष आर्थिक क्षति भएको थियो ।

२.१.१० तातो हावाको लहर

विगत केही वर्ष देखि देशका अधिकांश भू-भागको अधिकतम तथा न्यूनतम तापक्रम क्रमिकरूपमा वृद्धि भइरहेकाले तातो हावाको लहर अझै बढ्ने भएको छ । यस वर्ष पनि नेपालका अधिकांस भागमा अधिकतम र न्यूनतम तापक्रम बढ्ने आकलन गरिएको छ । तराईका भू-भागमा तातो हावा तथा तातो लहरको सम्भावना रहेको हुनाले सोको असरबाट बच्न समुदायलाई सचेत भइ सतर्कता अपनाउन सजग गराउनु आवश्यक भएको छ । साथै पहाडी भू-भागका उपत्यका तथा खोचमा समेत तापक्रम क्रमिकरूपमा बढ्न सक्ने सम्भावना रहेकोले यस सम्बन्धमा पनि तयारी गर्नुपर्ने अवस्था छ ।

हाल प्रशान्त महासागर क्षेत्रमा विकसित भइरहेको एल-निनो क्रमशः बलियो बन्दै गएको छ । यसले नेपालसहित दक्षिण एसियाको मनसुन प्रणालीमा प्रभाव पार्ने र मनसुन कमजोर बन्ने सम्भावना देखिएको छ । एल-निनो (El Nino) प्रशान्त महासागरको सतहको तापक्रम औसतभन्दा बढी हुने प्राकृतिक मौसमी प्रक्रिया हो । यो चक्र हरेक २ देखि ७ वर्षमा दोहोरिन्छ र यसले विश्वव्यापी जलवायु तथा नेपालको मनसुन प्रणालीमा समेत प्रत्यक्ष असर (वर्षा कम गराउने र गर्मी बढाउने) पार्ने गर्छ । यसपटकको एल-निनो अर्को सामान्य मौसम चक्र मात्र हुने छैन । यो इतिहासको सबैभन्दा विनाशकारी सुपर एल-निनो बन्ने सम्भावना छ । यो ऐतिहासिक एल-निनोले सन् २००६ र २००७ मा विश्वका धेरै भागमा गम्भीर खडेरी, मुसलधारे बाढी, घातक गर्मीको लहर र विनाशकारी आँधीबेहरी निम्त्याउने अनुमान गरिएको छ । जसले गर्दा पहिले नै संघर्ष गरिरहेका गरिव देशहरूमा अनिकाल र मानव बासदीको लहर निम्त्याउन सक्छ । यसको प्रभाव नेपालमा पनि पर्नेछ र विज्ञहरूकाअनुसार हाल नेपालमा मनसुन भित्रिन नसकेको एउटा कारण एल-निनो प्रणाली पनि एक हो ।



२.२ मनसुनजन्य विपद् २०८२ को समीक्षा र सिकाइ

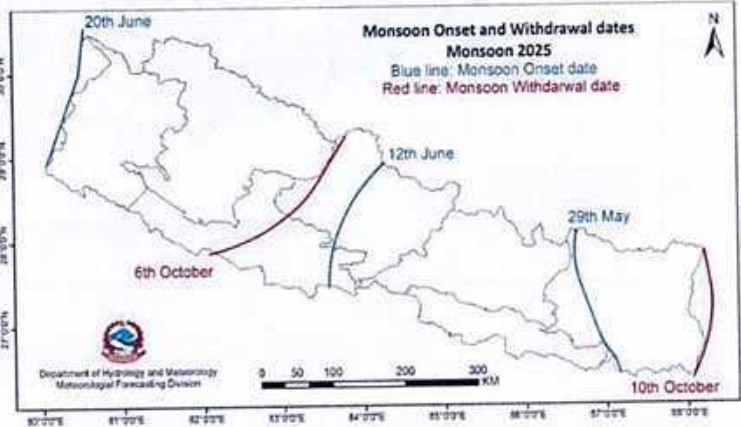
२.२.१ मनसुनजन्य विपद् २०८२ को समीक्षा र सिकाइ

वि सं २०८२ को मनसुनको अवस्था:

मनसुन अवधिमा देशभर कुल वर्षा सरदर वर्षाको ९० प्रतिशत मात्र रह्यो। देशका अधिकांस भागहरूमा अतिक्रम तथा न्यूनतम तापक्रम सरदरभन्दा माथि मापन गरिएको थियो।

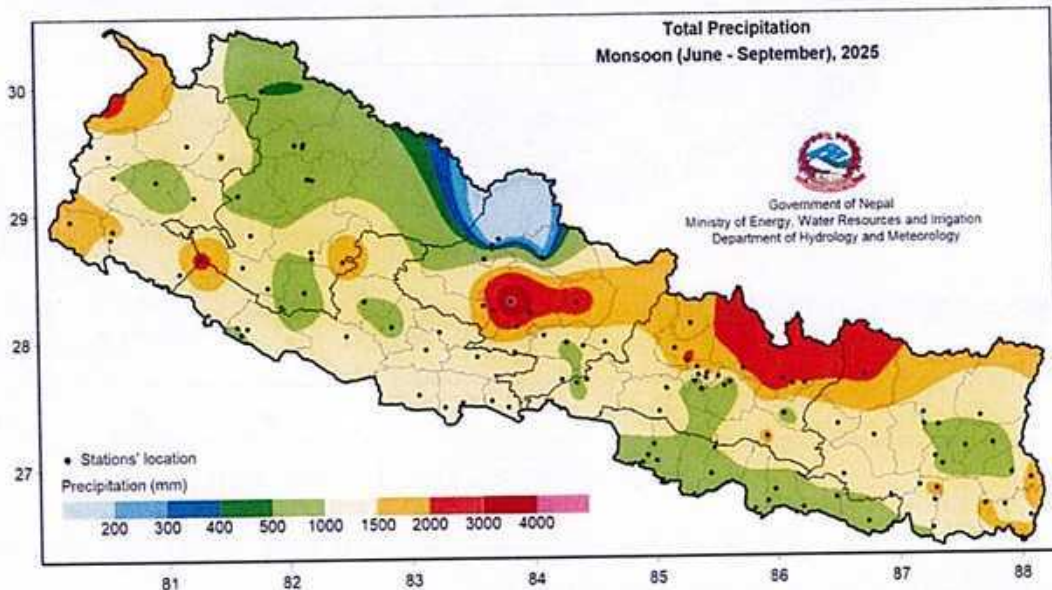
मनसुन आगमन र बहिर्गमन:

नेपालमा सामान्यतया मनसुन १३ जुनमा सुरु भई २ अक्टोबरमा समाप्त हुन्छ। २०८२ सालमा मनसुन आगमन मितिभन्दा १५ दिन अगाडि (मे २९) पूर्वी नेपालमा प्रवेश गरेको थियो भने पूर्वी नेपालबाट अक्टोबर १० मा बहिर्गमनको थियो जुन सामान्यभन्दा ८ दिन ढिलो हो। गतवर्ष मनसुनको कुल अवधि १३५ दिन रहेको थियो जुन सरदर मनसुन अवधि (११२ दिन) भन्दा २३ दिन बढी हो। मनसुन २०८२ मा वर्षा र तापक्रमको अवस्था

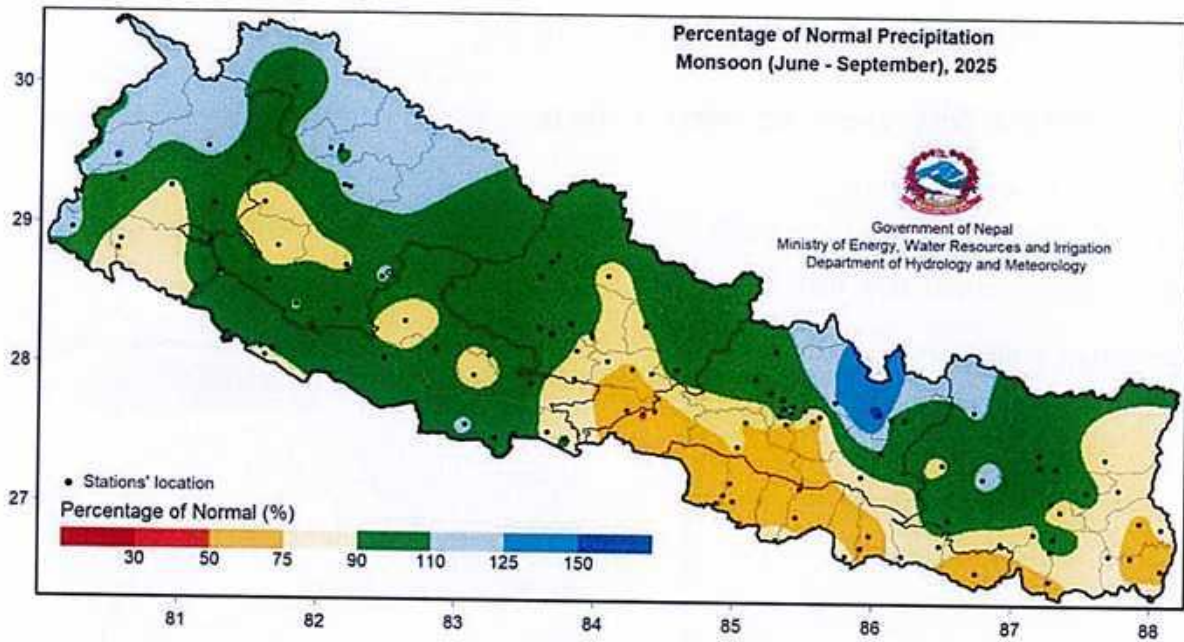


चित्र नं मनसुनको सुरुवात र बहिर्गमन

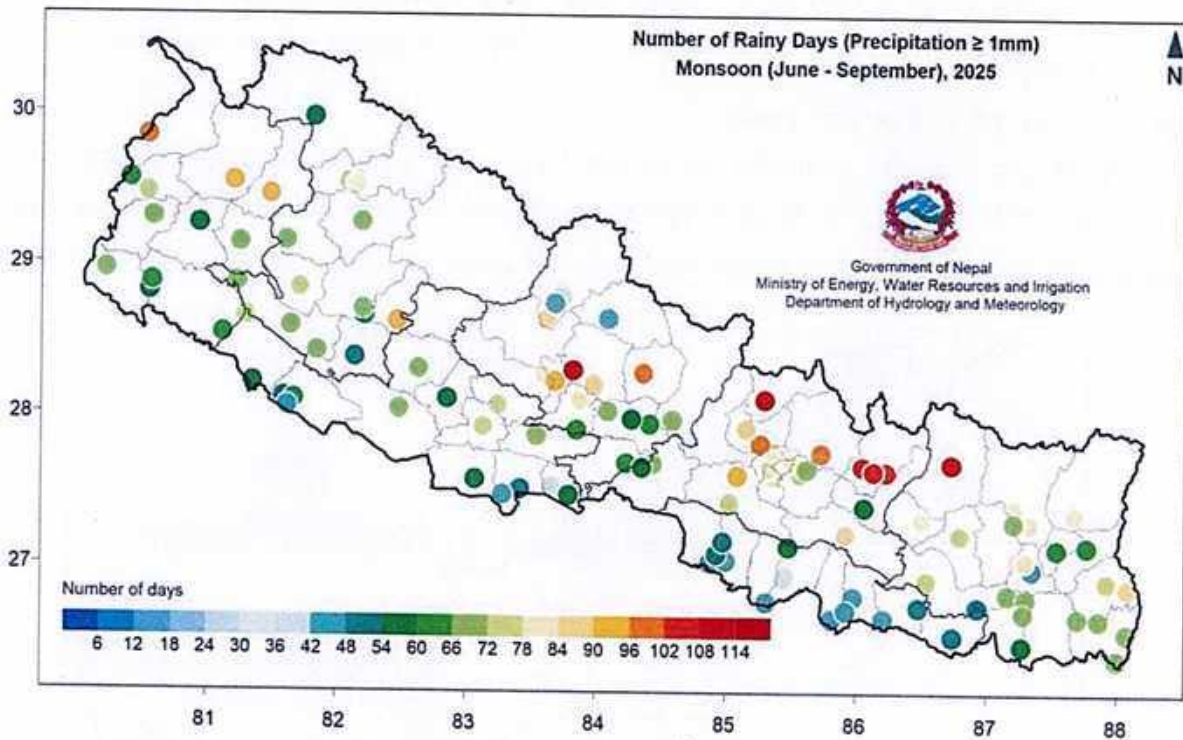
मनसुन अवधिमा देशका अधिकांस स्थानहरूमा १००० देखि १५०० मिमि सम्म वर्षा मापन गरिएको थियो भने कोशी प्रदेशका केही स्थानहरूमा २००० मिमि भन्दा बढी वर्षा भएको थियो। देशका धेरैजसो भूभागहरूमा वर्षा सरदर वा सरदरभन्दा बढी रहेको पाइयो। कोशी प्रदेशको दक्षिण तथा पूर्वी भागमा सरदरभन्दा कम वर्षा मापन गरिएको थियो।



चित्र नं मनसुन अवधिभर भएको कुल वर्षा २०८२



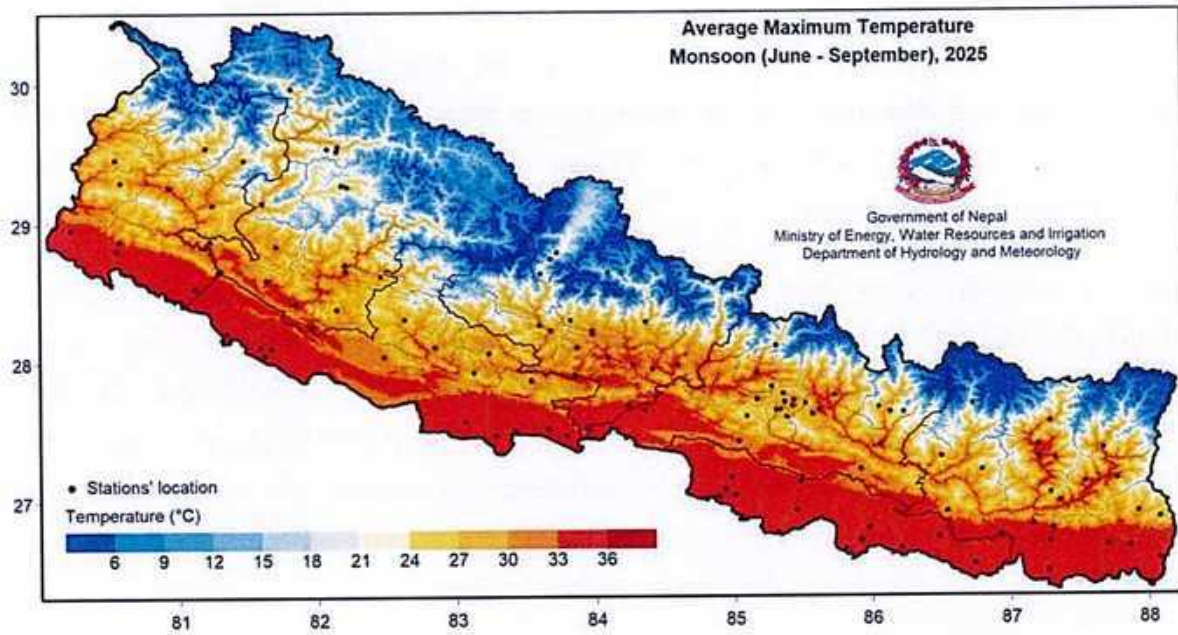
चित्र नं मनसुन अवधिभर भएको सरदर वर्षाको प्रतिशत २०८२



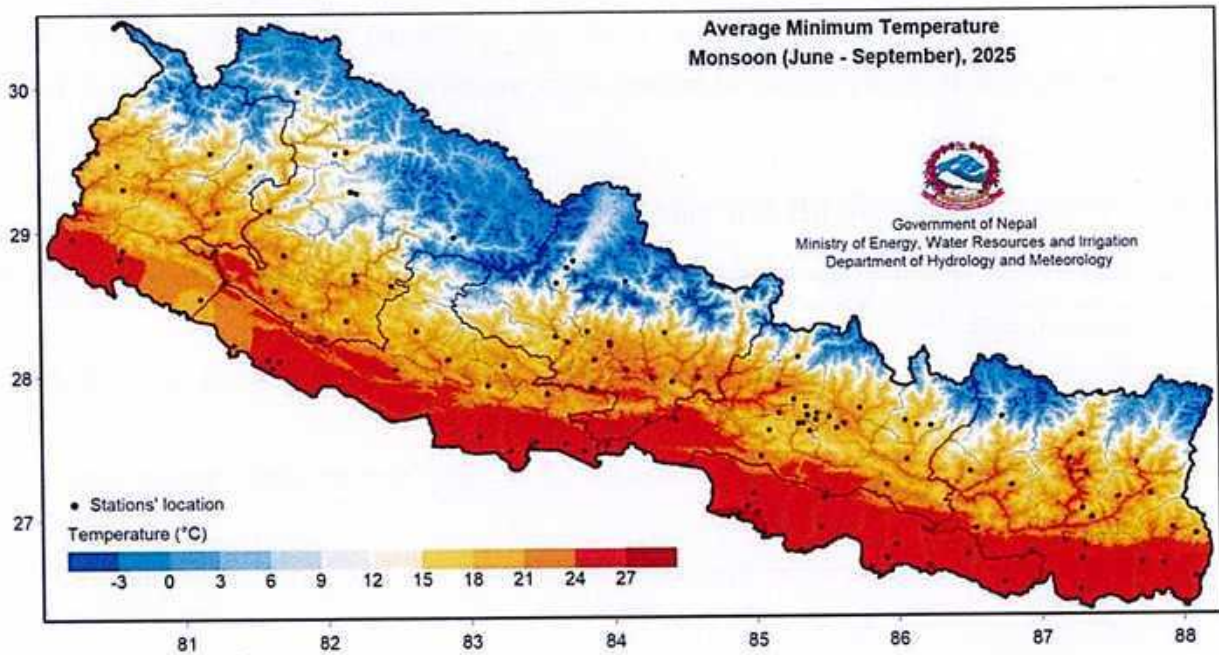
चित्र नं मनसुन अवधिमा वर्षा भएका दिनहरूको संख्या

देशका अधिकांस भागहरूमा अधिकतम तापक्रम सरदर र सरदरभन्दा बढी मापन गरिएको थियो भने केही स्थानहरूमा मात्र सरदरभन्दा कम अधिकतम तापक्रम मापन गरिएको थियो ।





चित्र नं मनसुन अवधिभर औसत अधिकतम तापक्रम



चित्र नं मनसुन अवधिभर औसत न्यूनतम तापक्रम

वर्षाको समयमा प्रदेशको दक्षिणी भूभागमा बाढी, कटान, डुवान, चट्याङ र महामारी जस्ता प्रकोपहरूको कारण र पहाडी भेगका जिल्लाहरूमा मुख्यतया पहिरो र न्यसपछि बाढी कटान, चट्याङ, महामारी जस्ता प्रकोपहरूका कारण ठूलो जनधनको क्षति भइरहेको छ । पहाडी क्षेत्रको भौगोलिक बनावट, विपद् तथा बातावरणीय प्रभाव मूल्याङ्कन नगरी

अव्यवस्थितरूपमा सडकहरू निर्माण गरिनु, वन फडानी र समय समयमा जाने भूकम्पले जमिन कमजोर हुने हुँदा चाडी तथा पहिरोको जोखिम बढिरहेको छ। २०८२ असोज १८ र १९ गते मोन्था आधिका कारण कोशी प्रदेशमा मनसुनी वर्षा भन्दा पनि गम्भिर क्षति भएको थियो । २०७८ कार्तिक महिनामा मनसुन पश्चातको वर्षाले उत्पन्न बाढीजन्य प्रकोपका कारण धेरै क्षति भएको थियो । स्थानीय बासिन्दाको अनुभवमा कार्तिक महिनामा आएको वर्षाको कारण यस्तो क्षति भएको पहिलो पटक रहेको बताएका छन् ।

वर्षायाममा हुन सक्ने बाढी र कटान, डुवान, पहिरो, सडक अवरोध तथा दुर्घटना, चट्याङ, महामारी जस्ता प्रकोपहरूलाई दृष्टिगत गरी विपद् हुनु अगावै अपनाइने पूर्वतयारी तथा पूर्वचेतावनी, विपद्को समयमा गरिने खोज, उद्धार तथा राहत र शीघ्र पुनर्लाभका लागि विपद् पश्चात अन्यावस्यकीय मानवीय सहयोग एवं पुनःनिर्माण र पुनर्स्थापनाको चरणमा गर्नुपर्ने कार्यहरूमा आधारित रही यो वर्षायामका लागि "मनसुन पूर्वतयारी तथा प्रतिकार्य प्रदेश कार्ययोजना २०८३" अद्यावधिक गरी तयार गरिएको छ । यस कार्ययोजनाले मनसुनजन्य विपद्हरूबाट हुने सम्भावित क्षति न्यूनीकरण गर्न, प्रभावकारी प्रतिकार्यका लागि पूर्वतयारी गर्न तथा विपद्को समयमा गरिने प्रतिकार्य र विपद् पश्चात गरिने पुनर्लाभलाई समेत व्यवस्थित गर्न विभिन्न विषयगत क्षेत्र र सरोकारवाला निकायको जिम्मेवारी तोकेको छ ।

प्रदेशमा रहेका सबै स्थानीय तहहरू, जिल्ला विपद् व्यवस्थापन समितिहरू, सबै प्रदेश मन्त्रालयहरू, सुरक्षा निकायहरू तथा विभिन्न सरोकारवाला निकायहरूसँगको छलफल, प्राविधिक विश्लेषण र विगतको अनुभवको आधारमा सम्भावित जोखिमको आंकलन गरेर न्यसको पूर्वतयारी र प्रतिकार्यको स्पष्ट कार्यविभाजन यो कार्ययोजनामा समेटिएको छ । वर्षायामलाई लक्षित गरी प्रदेशस्तरीय विषयगत मन्त्रालयहरू स्वयंले बनाएको योजनालाई समेत आधार मानेर यो कार्ययोजना तयार गरिएको छ ।

२.२.२ मनसुनजन्य विपद् पूर्वतयारी तथा प्रतिकार्यको अवधिमा भएका सिकाइ

- स्थानीय तहहरूले आफ्नो स्रोत साधनले धानेसम्म विपद् प्रभावितहरूको खोज, उद्धार तथा राहत र पुनर्लाभमा प्रभावकारी कार्य गरेको थियो ।
- तीनवटै सुरक्षा निकायहरूले तत्काल खोज तथा उद्धारमा समन्वयान्मकरूपमा प्रभावकारी भूमिका निर्वाह गरेको थियो । यसबाट जनधनको ठूलो क्षति हुनबाट जोगाएको थियो ।
- स्थानीय प्रशासन र सुरक्षा निकायहरूको समन्वयमा अवरोध भएका सडकहरू खुलाई यातायात सुचारु गरिएको थियो ।
- नेपाल रेडक्रस सोसाइटी लगायतका गैरसरकारी संस्थाहरू निजीक्षेत्र, स्थानीय नागरिक र युवाहरूको आपत्कालीन प्रतिकार्यमा सकरागन्मक सहयोग भएको थियो ।
- मनसुनजन्य विपद् पूर्वतयारी तथा प्रतिकार्य योजना कार्यान्वयनको सन्दर्भमा सरोकारवाला जिम्मेवार निकायहरूबीचमा प्रभावकारी समन्वय र सहकार्य हुनुपर्ने ।
- सम्वन्धित जिम्मेवार निकायबाट जारी हुने पूर्वसूचना तथा पूर्व चेतावनी जोखिमयुक्त बर्ग, क्षेत्र र समुदायमा समयमै पुग्न र सो अनुसार कार्यान्वयन हुने सुनिश्चित गर्न प्रभावकारी सञ्चार प्रणालीको व्यवस्था गर्नुपर्ने ।



- कार्ययोजना अनुसार जिम्मेवार निकाय एवं सहयोगी निकायले आ.आफ्नो भूमिका निर्वाह गरे नगरेको सम्बन्धमा नियमित अनुगमन तथा मूल्याङ्कन गरी सो को समीक्षा र कार्ययोजनाको प्रभावकारी कार्यान्वयन हुने वातावरण निर्माण हुनुपर्ने ।
- तहगत आपत्कालीन कार्यसञ्चालन केन्द्रहरू, सुरक्षा निकायहरू एवं सम्बन्धित जिम्मेवार निकायहरू खोज, उद्धार तथा राहत व्यवस्थापन सम्बन्धी कार्यमा प्रभावकारी रूपमा परिचालित हुन आवश्यक क्षमता तथा साधन स्रोतको पर्याप्त व्यवस्थापन हुनुपर्ने ।
- जोखिम पहिचान भएका क्षेत्रहरूमा समुदायस्तरीय खोज तथा उद्धार स्वयंसेवकहरूको क्षमता अभिवृद्धि गर्नुपर्ने ।
- स्फेयर, आपत्कालीन आश्रयस्थल र शिविर समन्वय सम्बन्धी तालिम तथा पूर्वतयारी क्षमता अभिवृद्धि कार्यक्रम गर्नुपर्ने ।
- Incident Command System प्रभावकारी बनाइ खोज तथा उद्धारको बेला परिचालित निकायहरू बीचको समन्वय र सहकार्यलाई व्यवस्थित गर्नुपर्ने ।

खण्ड ३ : मनसुन पूर्वानुमान

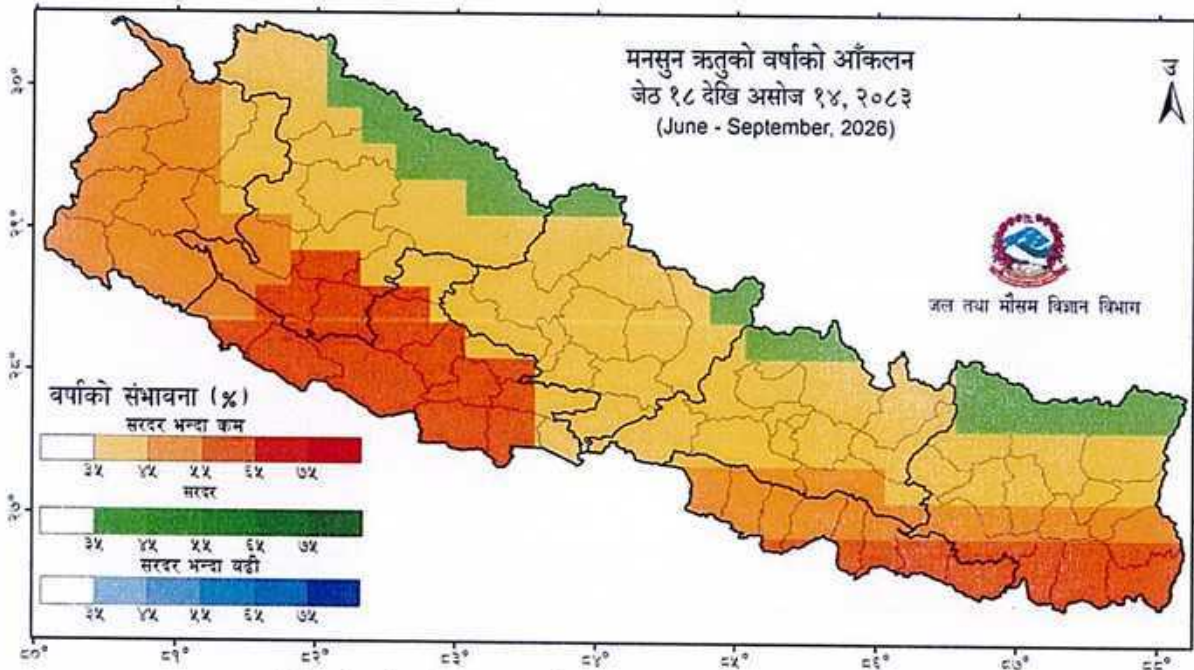
३.१ वि सं २०८३ सालको मनसुन पूर्वानुमान

जल तथा मौसम विज्ञान विभागले यस मनसुन सिजन (२०८३ जेठ १८ देखि असोज १४) को जलवायुको अध्यावधिक आकलन जारी गरेको छ । आकलन प्रतिवेदनको केही अंश यस प्रकार रहेको छ ।

३.२ कोशी प्रदेशको वर्षाको आकलन

यस वर्षको जेठ १८ देखि असोज १४ सम्मको चार महिनाको मनसुन सिजनमा देशभर सरदर भन्दा कम वर्षा हुने सम्भावना ५५% देखि ६५% रहेको छ । यद्यपी सरदर भन्दा कम वर्षा हुने सम्भावना स्थान विशेष फरक रहेको छ ।

जल तथा मौसम विज्ञान विभागले मनसुन ऋतुमा देशका अधिकाँस स्थानमा सरदरभन्दा कम वर्षा हुने सम्भावना रहेको उल्लेख गरेको छ । यस मनसुनको अवधिमा कर्णाली प्रदेशका दक्षिणी भू-भाग, लुम्बिनी प्रदेशका अधिकाँस भू-भाग, मधेश प्रदेशका पूर्वी भू-भाग र कोशी प्रदेशका दक्षिणी भू-भागमा सरदर भन्दा कम वर्षा हुने सम्भावना ५५% देखि ६५% रहेको छ भने सुदूरपश्चिम प्रदेशका अधिकाँस भू-भाग, मधेश प्रदेशका पश्चिमी भू-भाग र कोशी प्रदेशका मध्य भू-भागमा सरदर भन्दा कम वर्षा हुने सम्भावना ४५% देखि ५५% रहेको छ । न्यसैगरी कर्णाली प्रदेशका उत्तरी भू-भाग तथा कोशी प्रदेशका उत्तरी भू-भागमा सरदर वर्षा हुने सम्भावना ३५% देखि ४५% रहेको छ भने देशका बाँकी भू-भागमा सरदर भन्दा कम वर्षा हुने सम्भावना ३५% देखि ४५% रहेको छ ।

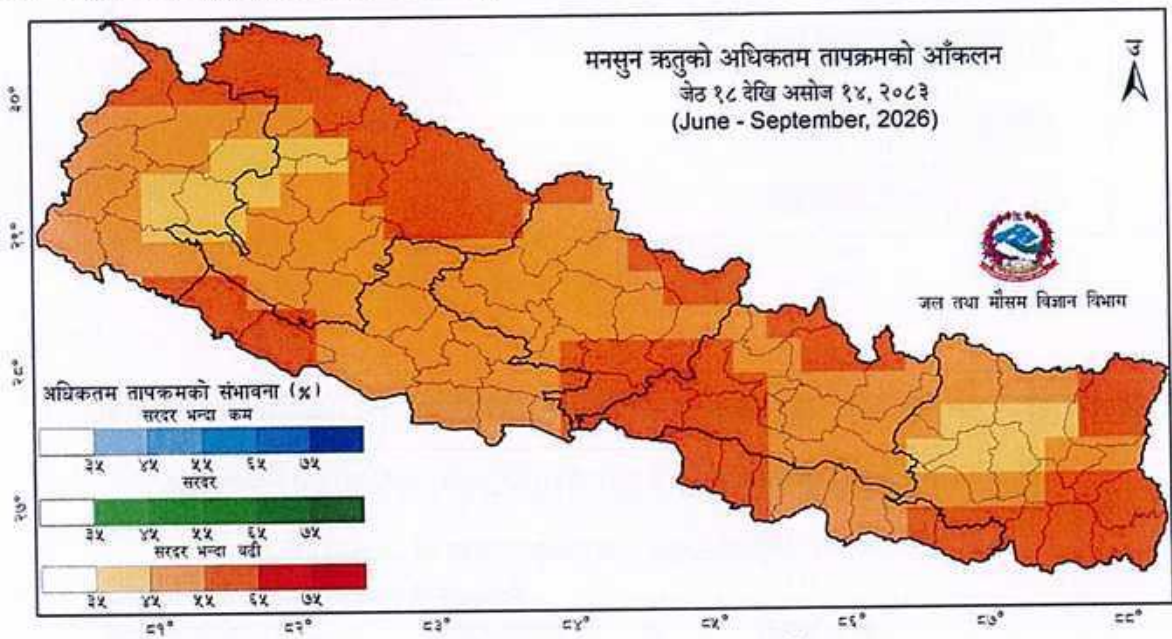


चित्र नं वि सं २०८३ को मनसुन ऋतुको वर्षाको आकलन



३.३ अधिकतम तापक्रमको आकलन

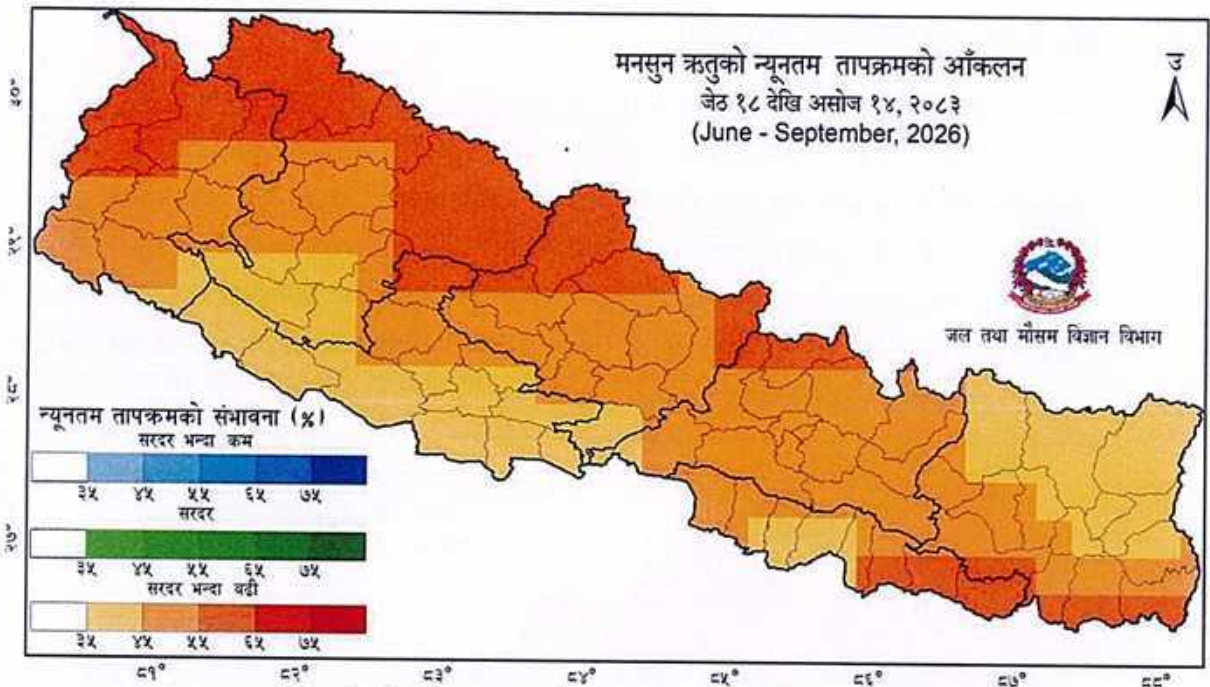
मनसुनको अवधिमा अतिक्रमताम तापक्रमको सम्बन्धमा देशभर सरदर भन्दा बढी हुने सम्भावना रहेको छ। सुदुरपश्चिम प्रदेशका उत्तर-पूर्वी भू-भाग, कर्णाली प्रदेशका उत्तरी भू-भाग, लुम्बिनी प्रदेशका पश्चिमी भू-भाग, गण्डकी प्रदेशका उत्तर-पूर्वी तथा दक्षिणी भू-भाग, बागमती प्रदेशका पश्चिमी भू-भाग, मधेश प्रदेशका पूर्वी तथा पश्चिमी भू-भाग र कोशी प्रदेशका पूर्वी तथा दक्षिणी भू-भागमा अतिक्रमताम तापक्रम सरदर भन्दा बढी हुने सम्भावना ५५% देखि ६५% रहेको छ। कोशी प्रदेशका मध्य भू-भाग तथा सुदुरपश्चिम प्रदेशका पूर्वी भू-भागमा अतिक्रमताम तापक्रम सरदर भन्दा बढी रहने सम्भावना ३५% देखि ४५% रहेको छ भने देशका बाँकी भू-भागमा सरदर भन्दा बढी हुने सम्भावना ४५% देखि ५५% रहने आकलन विभागले गरेको छ।



चित्र नं. वि सं २०८३ को अधिकतम तापक्रमको आकलन

३.४ न्यूनतम तापक्रमको आकलन

न्यूनतम तापक्रमको सम्बन्धमा पनि देशभर सरदर भन्दा बढी हुने सम्भावना रहेको छ। सुदुरपश्चिम प्रदेश, कर्णाली प्रदेश र बागमती प्रदेशका उत्तरी भू-भागहरू, मधेश प्रदेशका पूर्वी भू-भाग र कोशी प्रदेशका दक्षिणी भू-भागमा न्यूनतम तापक्रम सरदर भन्दा बढी हुने सम्भावना ५५% देखि ६५% रहेको छ। कर्णाली प्रदेश, लुम्बिनी प्रदेश र गण्डकी प्रदेशका दक्षिणी भू-भागहरू, मधेश प्रदेशका मध्य भू-भाग र कोशी प्रदेशका मध्य तथा उत्तरी भू-भागमा न्यूनतम तापक्रम सरदर भन्दा बढी हुने सम्भावना ३५% देखि ४५% रहेको छ भने देशका बाँकी भू-भागमा न्यूनतम तापक्रम सरदर भन्दा बढी हुने सम्भावना ४५% देखि ५५% रहने पूर्वानुमान विभागले गरेको छ।



चित्र नं वि सं २०८३ को न्यूनतम तापक्रमको आकलन

स्रोत: जल तथा मौसम विज्ञान विभाग

३.५ वि सं २०८३ को मनसुनजन्य विपद्बाट प्रभावित हुने अनुमानित केसलोड

वि.सं. २०८३ को मनसुनजन्य विपद् प्रभावित हुने अनुमानित केसलोड

देशभर करिब ५१,८६८ घरधुरीका २,२६,६६१ जनसंख्या प्रभावित बन्ने आकलन गरिएको छ।

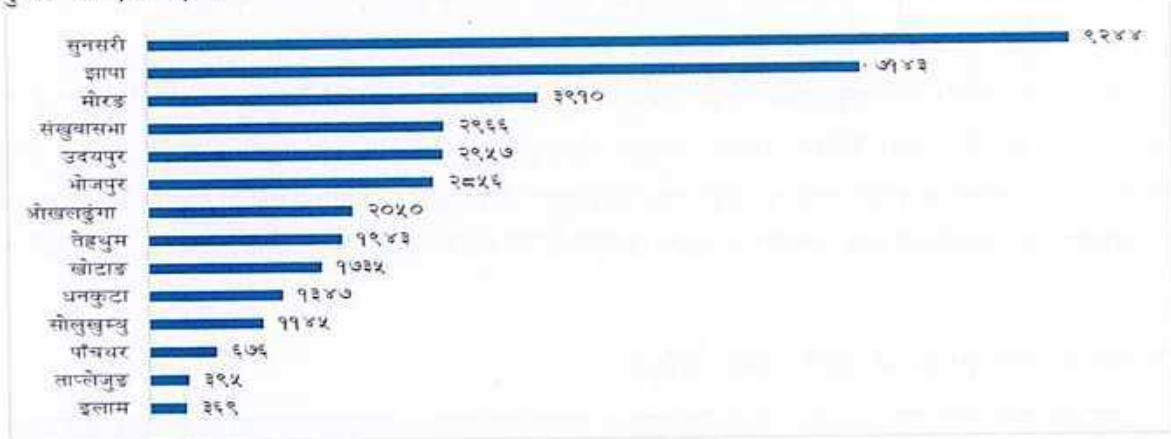
जोखिममा रहेका जनसंख्याको खण्डिकृत विवरण



चित्र नं. ११ : वि.सं. २०८३ को मनसुनजन्य विपद्बाट प्रभावित हुने अनुमानित केसलोड



जल तथा मौसम विज्ञान विभागले यस मनसुनको अवधिमा कोशी प्रदेशमा सामान्यभन्दा कम वर्षा हुने पूर्वानुमान गरेवाट यस प्रदेश र अन्तर्गतका जिल्लाहरूमा मनसुनजन्य विपदबाट प्रभावित हुने सर्वसाधारणको केशलोड निम्नअनुसार रहने अनुमान गरिएको छ ।



यस प्रदेशको आन्तरिक मामिला तथा कानून मन्त्रालयले जिल्ला प्रशासन कार्यालयहरू र सत्रै १३७ वटै स्थानीय तहहरूको समन्वयमा गरेको प्रकोप नक्साङ्कन र विपद् जोखिम विश्लेषणको प्रारम्भिक नतिजा अनुसार बाढी र पहिरोको जोखिममा रहेका वस्तीहरूको देहायअनुसार पहिचान गरिएको छ ।

तालिका नम्बर २ : बाढी पहिरोको केशलोड

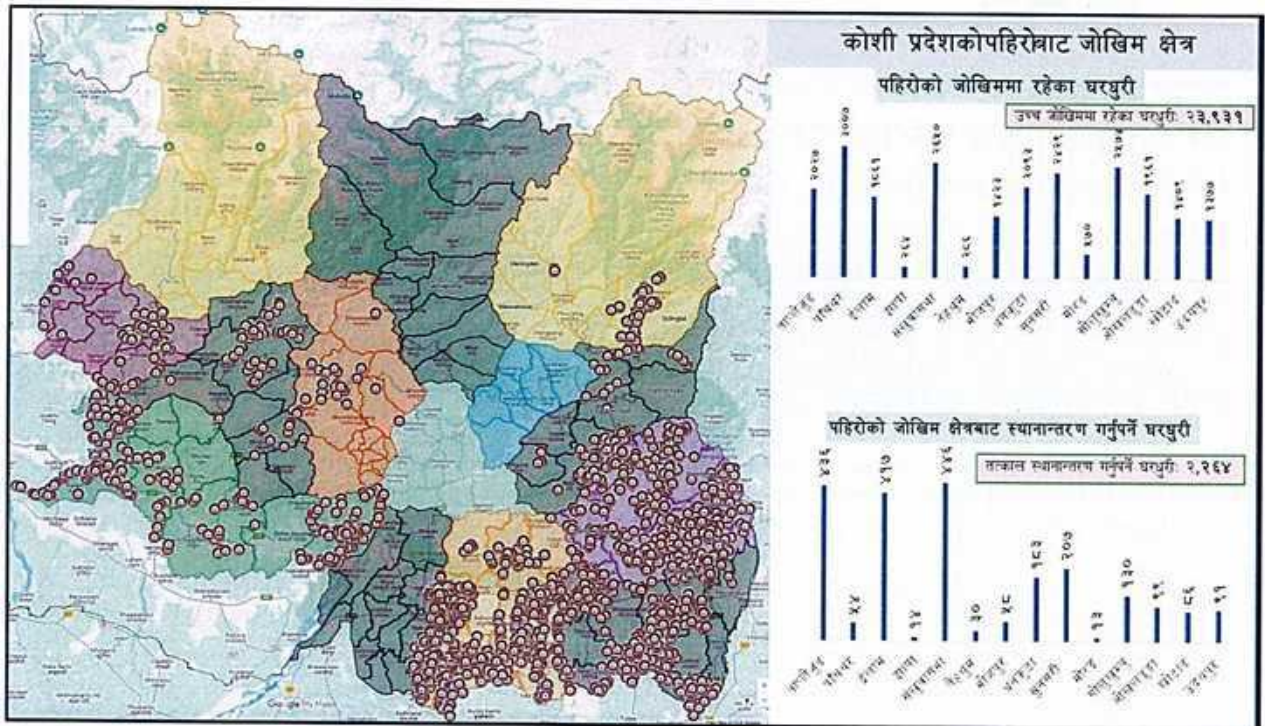
क्र सं	जिल्ला	घरधुरी	पहिरो		बाढी		प्रभावित हुने जम्मा घरधुरी	स्थानान्तरण गर्नुपर्ने जम्मा	अनुमानित जनसंख्या
			जोखिममा रहेका घरधुरी	स्थानान्तरण गर्नुपर्ने	जोखिममा रहेका घरधुरी	स्थानान्तरण गर्नुपर्ने			
१.	ताप्लेजुङ	२७७९८	२०२७	४३६	३६८	२७	२३०५	४६३	१०३९४
२.	पाँचथर	४२४९५	३००७	५४	७२७	३२	३७३४	८६	१५१६०
३.	ईलाम	७०५३२	१८६१	४१७	१०४९	१९१	२९१०	६०८	११५२४
४.	झापा	२४५१४२	२६४	१४	१९४४१	२२५०	१९७०५	२२६४	८०२००
५.	संखुवासभा	३९१७३	२६५०	४४६	११०२	१८४	३७५२	६३०	१५१२१
६.	तेह्रथुम	२१८५७	२८६	३०	२६५	६	५५१	३६	२०९१
७.	भोजपुर	३६६३१	१४२३	५८	१२७४	५४	२६९७	११२	११०३१
८.	धनकुटा	३७६४८	२०९३	१८३	१६६०	५३	३७५३	२३६	१५८९६
९.	सुनसरी	२१२५४५	२४२९	२०७	३०५१२	६९१९	३२९४१	७१२६	१४३६२३
१०	मोरङ	२७२२८३	५७०	१३	४२५१७	४५९६	४३२८४	४५९६	१८२६५८
११	सोलुखुम्बु	२६३१९	२५७४	१३०	१७४८	६६	४३२२	१९६	१७२०२
१२	ओखलढुङ्गा	३४२९४	१९६१	९९	१३७६	५८	३३३७	१५७	१३५८२
१३	खोटाङ	४१७५०	१४०९	८६	८३८	८७	२२४७	१७३	९४३७
१४	उदयपुर	८१०८९	१३७७	९१	७५४४	५३७	८९२१	६२८	३८१७४
जम्मा		११,९१,५५६	२३,९३१	२,२६४	१,१०,४२१	१५,०६०	१,३४,३५२	१७,३२४	५,५८,९०४

स्रोत: प्रदेश विपद् पाश्चिमा २०८२

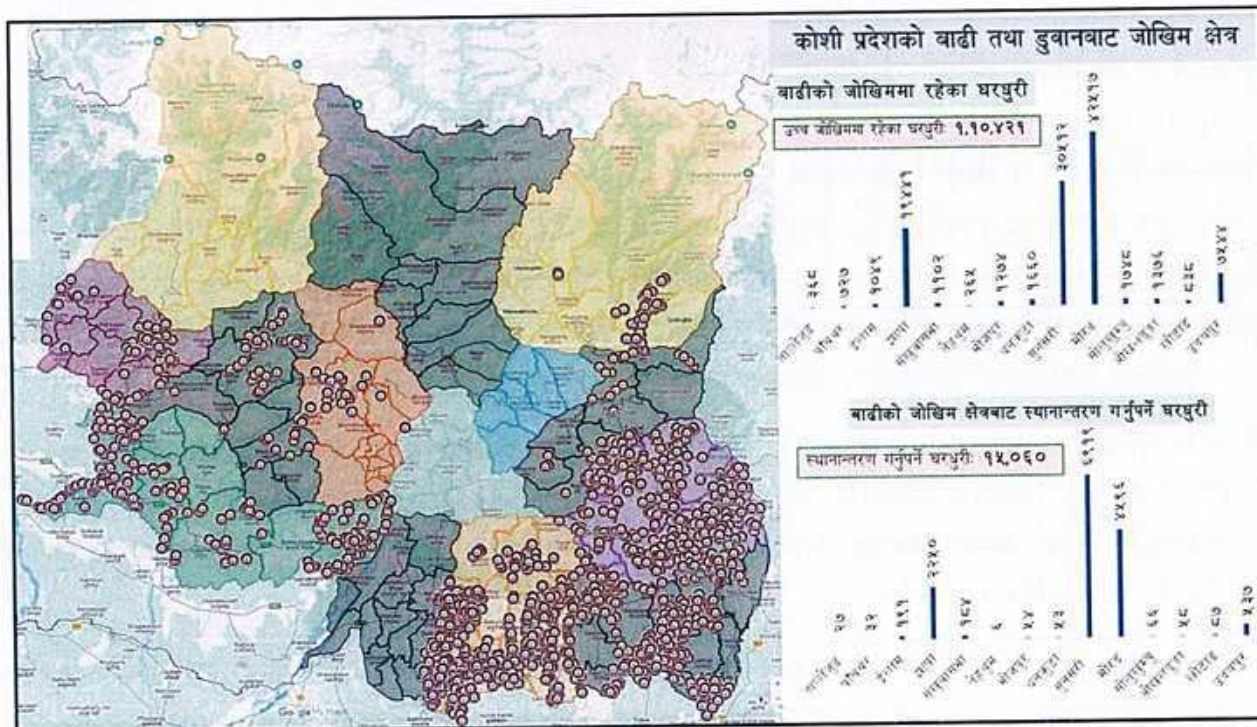
जल तथा मौसम विज्ञान विभागले गरेको केशलोडका आधारमा प्रत्यक्ष प्रभावित हुने घरधुरी ८,८६४ र जनसंख्या ३८,७३६ रहेको छ ।

आन्तरिक मामिला तथा कानून मन्त्रालयको आयोजनामा कोशी प्रदेशमा गरिएको प्रकोप नक्साङ्कन तथा विपद् जोखिम विश्लेषणका आधारमा पहिरोको संकटासन्नतामा रहेका २३,९३९ र बाढीको संकटासन्नतामा रहेका १,१०,४२९ घरधुरी गरी १,३४,३५२ घरधुरी संकटासन्नतामा रहेको देखिएको छ । यसैगरी पहिरो जोखिम क्षेत्रबाट तत्काल स्थानान्तरण गर्नुपर्ने २,२६४ घरधुरी र बाढी जोखिम क्षेत्रबाट तत्काल स्थानान्तरण गर्नुपर्ने १५,०६० गरी जम्मा १७,३२४ घरधुरीका क्रिय ७२,०६८ जनसंख्या रहेका छन् । अति उच्च जोखिममा रहेका अर्थात् स्थानान्तरण नै गर्नुपर्ने १७,३२४ घरधुरी मध्ये न्यूनतम १० प्रतिशतले हुन आउने १,७३२ घरधुरीका ७,२०२ जनसंख्याको लागि तत्काल पूर्वतयारी गर्नुपर्ने देखिएको छ ।

कोशी प्रदेशका जिल्लाहरूको पहिरो प्रभावित घरधुरी



कोशी प्रदेशका जिल्लाहरूको बाढी प्रभावित घरधुरी



खण्ड ४. पूर्वसूचना प्रणाली

४.१ बाढीमा आधारित पूर्वसूचना प्रणाली

नेपालमा पूर्वसूचना प्रणाली मुख्यतया वर्षा र बाढीमा केन्द्रित छ । यो प्रणाली ऊर्जा, जलस्रोत तथा सिँचाइ मन्त्रालय अन्तर्गतको जल तथा मौसम विज्ञान विभाग (Department of Hydrology and Meteorology) ले सञ्चालन गरेको हो । जल तथा मौसम विज्ञान विभागका अनुसार कोशी प्रदेशका विभिन्न स्थानहरूमा मौसम मापन केन्द्रहरू सञ्चालनमा रहेको छन् । ओखलढुङ्गा, धनकुटा, धरान, विराटनगर, ताप्लेजुङ आदि स्थानहरूमा मौसम मापन केन्द्रहरू रहेका छन् । DHM ले मौसम स्टेशनहरू, नदी गेजहरू, वर्षा डेटा र भूकम्प सेन्सरहरू सहित विभिन्न उपकरणहरू र प्रविधिहरू प्रयोग गर्दछ । प्राकृतिक प्रकोपहरूको निगरानी र भविष्यवाणी गर्दछ ।

DHM ले रेडियो, टेलिभिजन, एसएमएस अलर्ट, सामाजिक सञ्जाल र अन्य सञ्चार च्यानलहरू सहित विभिन्न माध्यमहरू मार्फत समुदायमा प्राकृतिक प्रकोपहरू बारे जानकारी फैलाउँछ । DHM ले स्थानीय समुदायहरू र राष्ट्रिय आपतकालीन कार्यसञ्चालन केन्द्र (NEOC) सँग पनि सम्भावित प्रकोपहरूको बारेमा जनतालाई समयमै र सही जानकारी प्राप्त गर्ने कुरा सुनिश्चित गर्नका लागि काम गर्दछ ।

ट्रिगर स्तर: नेपालमा बाढीको ट्रिगर स्तर स्थान र नदी बेसिनमा निर्भर गर्दछ । ऊर्जा, जलस्रोत तथा सिँचाइ मन्त्रालय अन्तर्गतको जल तथा मौसम विज्ञान विभागले नदीमा पानीको सतहको अनुगमन गर्ने र आवश्यक परे बाढीको चेतावनी जारी गर्ने गर्दछ ।

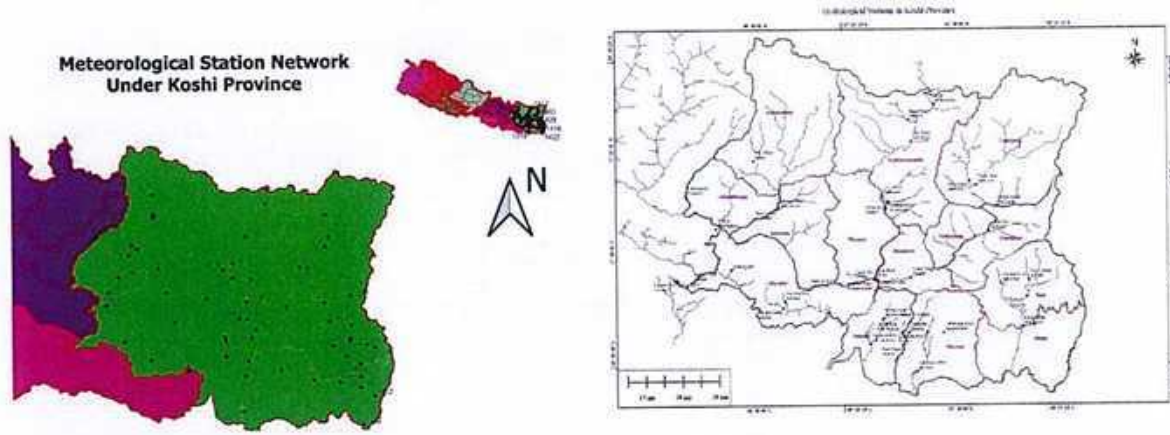
ट्रिगर संयन्त्र:

जल तथा मौसम विज्ञान विभागको ३ दिने मौसम पूर्वानुमान तथा कोशी र कन्काई नदीहरूको क्रमशः चतरा र मैनाचुलीको जलसतह मापन केन्द्र आधारमा ट्रिगर संयन्त्र सक्रिय हुन्छ ।

पूर्वानुमान	अति उच्च जोखिम	उच्च जोखिम	मध्यम जोखिम
जल तथा मौसम विज्ञान विभागको ३ दिने मौसम तथा बाढी पूर्वानुमान ।	नदीहरूको बहाव उल्लेख्य बढ्ने तथा खतरा तह पार गर्नसक्ने पूर्वानुमान । बस्तीमा बाढी पस्न सक्ने उच्च सम्भावना भएकोले सुरक्षित स्थानमा स्थानान्तरण ।	नदीहरूको बहाव उल्लेख्य बढ्न सक्ने तथा खतरा तह आसपास पुग्नसक्ने पूर्वानुमान । समुदायलाई उच्च सतर्कता अपनाउन आग्रह ।	नदीहरूको बहाव उल्लेख्य बढ्न सक्ने तथा सतर्कता तह आसपास पुग्नसक्ने पूर्वानुमान । सतर्कता अपनाउन आग्रह ।



४.२ जल तथा मौसम विज्ञान विभाग अन्तरगतका रहेका बाढी मापन केन्द्रहरू:



तालिका नम्बर ३ कोशी प्रदेशमा रहेका बाढीमापन केन्द्रहरू

क्र.सं.	जिल्ला	स्थानीय तहको नाम	खोला नदीको नाम	केन्द्र रहेको स्थान	सेन्सर वा म्यानुअल	सम्पर्क नम्बर	थप आवश्यकता
१.	उदयपुर	कटारी १	कमला नदी	बेलसोत	दुबै	९८१४७७७८९८	१। कन्काई नदी झापा
२.	संखुवासभा	भोटखोला ४	अरुण नदी	सेक्सिला	दुबै	९८४४४१३३९२	कुमारखोदमा १ केन्द्र
३.	संखुवासभा	मकालु ३	अरुण नदी	उवागाउँ	दुबै	९८६३४०५७५३	२। हेवा खोला पाँचथरमा २ केन्द्र
४.	संखुवासभा	खाँदवारी ९	सभा खोला	तुम्लिङटार	दुबै	९८१६३५११४९	३। पिलुवा खोला धनकुडामा २ केन्द्र
५.	संखुवासभा	चैनपुर ११	हेवाँ खोला	पिप्लेटार	दुबै	९८४०२२८३४९	४। शंखु खोला संखुवासभामा १ केन्द्र
६.	संखुवासभा	खाँदवारी ९	अरुण नदी	तुँकेघाट	दुबै	९८४२३१८७४७	५। पिकुवा खोला भोजपुरमा १ केन्द्र
७.	धनकुटा	सहिदभूमि १	अरुण नदी	सिम्ले	दुबै	९८१८३६४९७८	६। होडु खोला संखुवासभामा १ केन्द्र
८.	सोलुखुम्बु	दुध कुण्ड ७	सोलु खोला	साल्मे	दुबै	९८४२०१०७७४	
९.	उदयपुर	त्रियुगा १८	सुनकोशी नदी	कम्पुघाट	दुबै	९८६५२२६०८८	
१०.	भोजपुर	हनुवागढी	सुनकोशी नदी	हम्पुचुवार	दुबै	९८४२१८४२८९	
११.	ताप्लेजुङ	मिक्वा १	तमोर नदी	हानदुङ्ग	दुबै	९८२४९७०१०५	
१२.	ताप्लेजुङ	मिक्वा १	मेवा खोला	हानदुङ्ग	दुबै	९८२४९७०१०५	
१३.	ताप्लेजुङ	पाथिभरा याङवरक २	कावेली नदी	कावेली	दुबै	९७०३२८८७४१	
१४.	पाँचथर	हिलिहांग ७	तमोर नदी	माडीटार	दुबै	९८२५९८९७५२	
१५.	धनकुटा	धनकुटा ९	तमोर नदी	मुलघाट	दुबै	९८४२०८२८६२	
१६.	धनकुटा	सहिदुमी १	तमोर नदी	त्रिवेणी	दुबै	९७६१८६६१९४	
१७.	उदयपुर	बेलका ७	सप्तकोशी नदी	चतरा	दुबै	९८२०३०८५३०	
१८.	मोरङ	जहदा ४	लोहन्दा खोला	सिसवेनी	दुबै	९८११०५६१०९	
१९.	ईलाम	ईलाम ९	पुवा खोला	साजत्रोटे	दुबै	९८१६९१३३०१	

क्र.सं.	जिल्ला	स्थानीय तहको नाम	खोला नदीको नाम	केन्द्र रहेको स्थान	सेन्सर वा म्यानुअल	सम्पर्क नम्बर	थप आवश्यकता
२०.	ईलाम	माई ९	माई खोला	चिसापानी	दुवै	९८०७९३८००५	७। अरुण नदी लेगुवाघाट मा १ केन्द्र ८। ईन्कु खोला सोलुखुम्बुमा १ केन्द्र ९। लेउती खोला धनकुटामा १ केन्द्र
२१.	ईलाम	मान्सेचुंग १	देउमाई खोला	आडदाङ्ग	दुवै	९८२४९९२२७५	
२२.	झापा	शिवसताशी १०	कन्काई नदी	मैनाचुली	दुवै	९८१५०७५३१०	
२३	मोरङ	बेलचारी	लोहन्द्रा खोला	बेलचारी	दुवै	९७०२५११४०९	
२४	मोरङ	कानेपोखरी	चिसाड खोला	कानेपोखरी	दुवै	९८४२५४०५१६	
२५	मोरङ	हरैचा	केशलिया	हरैचा	दुवै	९८००९०६५२०	
२६	मोरङ	सुन्दरहरैचा ५	बुढी खोला	सुन्दरहरैचा	दुवै	९८१९०६०१८०	
२७	सुनसरी	दुहवी	बुढी खोला	दुहवी	दुवै	९८२५३८२०७९	
२८	सुनसरी	धरान	सर्दु खोला	पुल, मदन भण्डारी राजमार्ग	दुवै	९८१०३४३०३८	
२९	सुनसरी	धरान	सेउती खोला	विहिवारे बजार	दुवै	९८४०१०३००७	
३०	सुनसरी	इनरुवा	सुनसरी खोला	महेन्द्र राजमार्ग	दुवै	९८१६३५०१५६	
३१	संखुवासभा	भोटखोला २	अरुण नदी	किमाथाङ्गा	सेन्सर		
३२	खोटाङ	रावावेणी	रावा खोला	गाईखुरे	सेन्सर		
३३	उदयपुर	कटारी	तावा खोला	कटारी	दुवै	९७४५५४७४६०	
३४	उदयपुर	गाईघाट	वरुवा खोला	गाईघाट	दुवै	९८४९१६६३८७	
३५	उदयपुर	गाईघाट	त्रियुगा खोला	गाईघाट	दुवै	९८१६७८१४९०	

कोशी प्रदेशमा रहेको वर्षामापन केन्द्रहरूको विवरण

तालिका नम्बर ४ वर्षामापन केन्द्रहरू

क्र सं	जिल्ला	स्थानीय तहको नाम	वर्षामापन केन्द्र रहेको स्थान	सेन्सर वा म्यानुअल
1.	Solukhumbu	Khumbu Pasang Lamhu Rural Municipality-3	Chaurikharka	Manual
2.	Solukhumbu	Solu Dudhkunda Municipality-11	Pekarnas	Manual+TPB
3.	Khotang	Aisealukharka Rural Municipality-3	Aisealukharka	Manual+TPB
4.	Okhaldhunga	Mane Bhanjyang Rural Municipality-5	Mane Bhanjyang	Manual+TPB
5.	Khotang	Halesi Tuwachung Municipality-1	Kurle Ghat	Manual

क्र सं	जिल्ला	स्थानीय तहको नाम	वर्षामापन केन्द्र रहेको स्थान	सेन्सर वा म्यानुअल
6.	Khotang	Khotang Rural Municipality-7	Khotang Bazar	Manual+TPB
7.	Udaypur	Katari Municipality-2	Katari (Kalyanpur)	Manual+TPB
8.	Solukhumbu	Likhu Pike Rural Municipality-3	Siruwa	Manual+TPB
9.	Udaypur	Triyuga Municipality-10	Gaighat	Manual+TPB
10.	Dhankuta	Mahalaxmi Municipality-4	Leguwa Ghat	Manual+TPB
11.	Dhankuta	Pakhribas Municipality-7	Muga	Manual
12.	Dhankuta	Dhankuta Municipality-7	Mul Ghat	Manual+TPB
13.	Dhankuta	Dhankuta Municipality-1	Tribeni	Manual+TPB
14.	Morang	Sundar Haraincha-1	Harincha	Manual+TPB
15.	Sankhuwasabha	Bhotkhola Rural Municipality-2	Chepuwa	Manual
16.	Dhankuta	Sahidbhumi Rural Municipality-2	Machhuwaghat	Manual+TPB
17.	Bhojpur	Shadananda Municipality	Dingla	Manual+TPB
18.	Morang	Letang Municipality-4	Letang	Manual+TPB
19.	Taplejung	Phaktalung Rural Municipality-5	Lungthung	Manual
20.	Taplejung	Phaktalung Rural Municipality-5	Tapethok	Manual
21.	Panchthar	Phalelung Rural Municipality-5	Memeng Jagat	Manual+TPB
22.	Jhapa	Lalmarg	Anarmani Birta	Manual+TPB
23.	Illam	Suryodaya Municipality	Himali gaun(karfok)	Manual+TPB
24.	Illam	Mai	Soktim	TPB
25.	Jhapa	Arjundhara Municipality	Sanischare	Manual+TPB
26.	Taplejung	Attharai Triveni Rural Municipality	Dovan	Manual+TPB
27.	Illam	Phalgunanda Rural Municipality	Ranke	TPB
28.	Illam	Deumai	Jitpur	TPB
29.	Illam	Rong	Braflyang	Manual+TPB

४.३ पूर्वसूचना प्रणाली

त्राटी पूर्वसूचना प्रणाली: त्राटी पूर्वसूचनाको प्रणाली विकास गरिएको ।

स्थानहरू: नेपाल भरी नदी आसपासका सबै स्थानहरूमा १९५५ मार्फत बाढी पूर्वसूचना प्रणाली: बाढी, भारी वर्षा, पहिरो र अन्य जलवायुजन्य विपद्को जोखिममा रहेका समुदायलाई वास्तविक समयमा चेतावनी प्रदान गरिएको, २४ घण्टे सेवा ।

कोशी, बागमती, गण्डकी, लुम्बिनी, सुदूरपश्चिम, र मधेश प्रदेशका नदी क्षेत्रहरू: जल तथा मौसम विज्ञान विभाग (DHM) को बाढी पूर्वानुमान महाशाखाले यी क्षेत्रका साना-ठूला नदीहरूमा पानीको बहाव बढ्ने र बाढीको जोखिम हुने पूर्वानुमान गरी बुलेटिन जारी गर्छ ।

ससाना खोलाहरूमा एकासी बाढी आउने सम्भावनालाई लक्षित गरी सतर्कता बुलेटिन जारी ।

टोल फ्री न. १९५५ मा सम्पर्क गरी मौसम र बाढीको जानकारी सर्वसाधारणले लिन पाउने व्यवस्था गरिएको छ ।

प्रदेशमा रहेका वर्षामापन केन्द्र, वायुको चापमापन केन्द्र, weather station, "Inclinometer" र बाढीमापन

केन्द्रहरूको स्थापना र व्यवस्थापनमा प्रदेश सरकार, स्थानीय सरकारको भूमिका र सहकार्यको क्षेत्रहरू

क) प्रदेश र स्थानीय सरकारको भूमिका:

- नीति निर्माण, बजेट विनियोजन, प्राविधिक समन्वय र विपद् व्यवस्थापन योजना ।
- DHM सँग सहकार्य गरी मौसम र बाढीमापन केन्द्र स्थापना ।
- केन्द्र स्थापना, जग्गा र पूर्वाधार व्यवस्थापन, मर्मत र समुदायसँग समन्वय ।
- मौसम र बाढी डाटालाई स्थानीय योजना र प्रकोप व्यवस्थापनमा उपयोग ।

OHMD सँग सहकार्य:

- प्राविधिक विशेषज्ञता, उपकरण जडान र डाटा विश्लेषण ।
- पूर्वसूचना प्रणाली, तालिम र क्षेत्रीय कार्यालय मार्फत समन्वय ।

सहकार्यका क्षेत्र:

- संयुक्त योजना, सूचना आदानप्रदान, आर्थिक/प्राविधिक सहयोग र समुदाय केन्द्रित प्रकोप व्यवस्थापन ।

तालिम र कार्यशाला

- स्थानीय सरकार: मौसम र बाढीमापन उपकरण (जस्तै, वर्षामापी, इनक्लिनोमिटर) सञ्चालन, डाटा सङ्कलन र मर्मतसम्भारमा स्थानीय कर्मचारी र समुदायलाई तालिम दिन OHMD सँग समन्वय ।
- प्रदेश सरकार: प्रकोप व्यवस्थापन, मौसम डाटा विश्लेषण, र पूर्वसूचना प्रणाली प्रयोगमा प्रदेशस्तरीय तालिम कार्यक्रम आयोजना गर्न बजेट र समन्वय ।

प्रकोप तयारी र सचेतना:

- स्थानीय सरकार: पूर्वसूचना प्रणालीलाई समुदायसम्म पुऱ्याउन सचेतना कार्यक्रम र मकड्डिल सञ्चालन ।
- प्रदेश सरकार: बाढी र पहिरो जोखिम न्यूनीकरणका लागि समुदाय केन्द्रित सचेतना अभियानमा DHM सँग सहकार्य ।
- समुदाय र स्थानीयलाई विपद् तयारी, उपकरण सञ्चालन र डाटा उपयोगमा क्षमता विकास ।
- बाढी र पहिरो जोखिम न्यूनीकरणका लागि भल क्राउने, तटबन्ध निर्माण र सुरक्षित बस्ती विकास ।

संस्थागत समन्वय:

- स्थानीय सरकार: DHM को क्षेत्रीय कार्यालयसँग नियमित समन्वय र डाटा साझेदारी ।



- प्रदेश सरकार: क्षमता विकासका लागि DHM, गैरसरकारी संस्था र अन्तर्राष्ट्रिय साझेदारसँग संयुक्त परियोजना सञ्चालन।

तालिका नम्बर ५ विगत ३० वर्षको तापक्रम र वर्षाको तुलनात्मक विवरण

जिल्ला	जम्मा वर्षा (मि.मि)	औसत अधिकतम तापक्रम (डी.से)	औसत न्युनतम तापक्रम (डी.से)	कैफियत
ताप्लेजुङ	१९१६	२१.५	१२.०	
पाँचथर	१२५३	२६.७	१५.९	
इलाम	१४९२.९	२०.५	११.६	
झापा	२२३७.५	थाहा नभएको	थाहा नभएको	
संखुवासभा	१४०५.८	२४.९	१३.७	
तेह्रथुम	१०२४.२	२३.८	१२.५	
भोजपुर	थाहा नभएको	थाहा नभएको	थाहा नभएको	
धनकुटा	९३६.७	२४.८	१५	
सुनसरी	२०९८.१	३०.०	१८.४	
मोरङ	१७५७.५	३०.४	१९.२	
सोलुखुम्बु	१६३५.३	थाहा नभएको	थाहा नभएको	
खोटाङ	१४३२	थाहा नभएको	थाहा नभएको	
उदयपुर	१६९०.९	२९.२	थाहा नभएको	

खण्ड ५ पूर्वतयारी तथा प्रतिकार्य कार्ययोजना

५.१ विषयगत नेतृत्व र सह नेतृत्व लिने निकायहरू

तालिका नम्बर ६ विषयगत क्षेत्रहरू

क्र.सं.	विषयगत क्षेत्र (Clusters)	नेतृत्व गर्ने प्रदेश मन्त्रालय (Clusters Lead)	प्रमुख सहयोगी निकाय (Clusters Co-Lead)	सदस्य संस्थाहरू Cluster Members
१	खोज, उद्धार (Search and Rescue) तथा समन्वय (Coordination)	आन्तरिक मामिला तथा कानून मन्त्रालय	जिल्ला प्रशासन कार्यालयहरू.	सुरक्षा निकायहरू, रेडक्रस, नेपाल स्काउट
२	स्वास्थ्य, (Health) तथा पोषण (Nutrition)	स्वास्थ्य मन्त्रालय	WHO and UNICEF	World Food Program
३	संरक्षण (protection)	सामाजिक विकास मन्त्रालय	UNFPA	World Vision, Plan International, NGO Federation
४	शिक्षा (Education)	सामाजिक विकास मन्त्रालय	UNICEF	World Vision Plan International, Save the Children, NGO Federation,
५	खानेपानी, सरसफाइ तथा स्वास्थ्य प्रवर्द्धन (WASH)	खानेपानी सिंचाई तथा उर्जा मन्त्रालय	FCDO	SNV, Water Aid, Well Nepal, Newah
६	आपत्कालीन आश्रयस्थल र शिविर समन्वय (Emergency Shelter & CCCM)	भौतिक पूर्वाधार विकास मन्त्रालय	IOM- UN Migration	Nepal Army, Armed Police Force Habitat for Humanity, Lumanti for Shelter, Nepal Housing and Settlement Rehabilitation Platform, IFRC नेपाल रेडक्रस, नेपाल स्काउट
७	खाद्य सुरक्षा (food Security)	आन्तरिक मामिला तथा कानून मन्त्रालय	WFP	LWF, World Vision, Nepal Redcross Society, NGO Federation, Rural Reconstruction Nepal FMTC
८	शीघ्र पुनर्लाभ (Early Recovery)	उद्योग, कृषि तथा सहकारी मन्त्रालय	आर्थिक मामिला तथा योजना मन्त्रालय उद्योग, कृषि तथा सहकारी मन्त्रालय	UNDP, World Food Program Nepal Red Cross Society, Lutheran World Federation, CARITAS Nepal, Habitat for Humanity, R R N
९	वन्दोवस्ती तथा आपूर्ति व्यवस्थापन, सञ्चार तथा आपत्कालीन समन्वय (Logistics & Supply chain, Communication and emergency coordination)	आन्तरिक मामिला तथा कानून मन्त्रालय	WFP	उद्योग, वाणिज्य तथा व्यापार संघहरू नेपाल रेडक्रस सोसाइटी

५.२ निकायगत क्षेत्रको प्रमुख जिम्मेवारी

५.२.१ मुख्यमन्त्री तथा मन्त्रिपरिषदको कार्यालय

- प्रदेशमा रहेको विपद् व्यवस्थापन कोषको अभिवृद्धि गर्ने ।
- विपद् पूर्वतयारी तथा प्रतिकार्यका लागि प्रदेश तहका सबै विषयगत मन्त्रालयहरूलाई परिचालन, समन्वय र निर्देशन गर्ने ।
- विपद् जोखिम न्यूनीकरण तथा व्यवस्थापनका लागि आवश्यक नीति, रणनीति, नियम, मापदण्डहरू पारित गर्ने ।
- प्रदेश विपद् व्यवस्थापन परिपदबाट भएका निर्णयहरू कार्यान्वयन गर्ने गराउने ।
- विपद् व्यवस्थापनका लागि संघीय सरकारसंग समन्वय र सहकार्य गर्ने ।
- विपद् पूर्वतयारी तथा प्रतिकार्यका लागि भएका सम्पूर्ण कार्यहरूको अनुगमन तथा मूल्याङ्कन गर्ने ।

५.२.२ आर्थिक मामिला तथा योजना मन्त्रालय

- विपद् व्यवस्थापनका लागि आवश्यक पर्ने आर्थिक स्रोतको व्यवस्थापन गर्ने ।
- विपद्को समयमा आवश्यक रकम यथाशीघ्र निकाशाको व्यवस्था गर्ने ।
- विपद् प्रभावित क्षेत्रमा बैक तथा वित्तीय संस्थाहरूको निरन्तर सेवा प्रवाह गर्न समन्वय गर्ने ।
- आर्थिक गतिविधिहरू सञ्चालन गर्न सहजीकरण गर्ने ।

५.२.३ खोज, उद्धार (Search and Rescue) तथा सामन्वय

विषयगत क्षेत्र (Cluster) :

खोज, उद्धार (Search and Rescue) तथा सामन्वय (Coordination)

नेतृत्व गर्ने प्रदेश मन्त्रालय (Clusters Lead) :

आन्तरिक मामिला तथा कानून मन्त्रालय

प्रमुख सहयोगी निकाय (Clusters Co-Lead) :

जिल्ला प्रशासन कार्यालयहरू

सदस्य संस्थाहरू Cluster Members :

नेपाली सेना, नेपाल प्रहरी, सशस्त्र प्रहरी बल, राष्ट्रिय अनुसन्धान, नेपाल रेडक्रस सोसाइटी, नेपाल स्काउट

तालिका नं ७ विषयगत क्षेत्रको जिम्मेवारी

सि.नं	क्रियाकलाप	जिम्मेवार निकाय	सहयोगी निकाय	समय
१	प्रदेश आपत्कालीन कार्यसञ्चालन केन्द्र (PEOC), जिल्ला आपत्कालीन कार्यसञ्चालन केन्द्र (DEOC) र स्थानीय आपत्कालीन कार्यसञ्चालन केन्द्र (LEOC) हरूलाई २४ सै घण्टा सञ्चालन गर्न समन्वय गर्ने।	<ul style="list-style-type: none"> आन्तरिक मामिला तथा कानून मन्त्रालय जिल्ला प्रशासन कार्यालय स्थानीय तह 	<ul style="list-style-type: none"> जिल्ला विपद् व्यवस्थापन समिति जिल्ला सुरक्षा समिति स्थानीय विपद् व्यवस्थापन समिति 	मनसुन अर्बधी भरी र निरन्तर
२	जल तथा मौसम विज्ञान विभागबाट मौसम पूर्वसूचना लिई जिल्ला तथा स्थानीय तहहरूमा जानकारी गराउने ।	<ul style="list-style-type: none"> आन्तरिक मामिला तथा कानून मन्त्रालय प्रदेश आपत्कालीन कार्यसञ्चालन केन्द्र 	<ul style="list-style-type: none"> जिल्ला विपद् व्यवस्थापन समिति स्थानीय विपद् व्यवस्थापन समिति पत्रकार, संचार सेवा प्रदायक संस्थाहरू 	पूर्वतयारी प्रतिकार्य मनसुन अर्बधी भरी र निरन्तर
३	जोखिममा रहेका वस्तीहरूको पहिचान गरी पूर्वसूचना दिने र संचार माध्यममा प्रचार प्रसार गरी सुरक्षित तुल्याउने ।	<ul style="list-style-type: none"> आन्तरिक मामिला तथा कानून मन्त्रालय भौतिक पूर्वाधार विकास मन्त्रालय जिल्ला प्रशासन कार्यालय र स्थानीय तह 	<ul style="list-style-type: none"> जिल्ला विपद् व्यवस्थापन समिति स्थानीय विपद् व्यवस्थापन समिति पत्रकार, संचार सेवा प्रदायक संस्थाहरू 	पूर्वतयारी प्रतिकार्य
४	न्यूनतम सामग्री सहित खोज तथा उद्धार कार्यमा खटिन तयारी अवस्थामा रहने ।	<ul style="list-style-type: none"> आन्तरिक मामिला तथा कानून मन्त्रालय नेपाली सेना, नेपाल प्रहरी, सशस्त्र प्रहरीबल नेपाल 	<ul style="list-style-type: none"> जिल्ला विपद् व्यवस्थापन समिति स्थानीय विपद् व्यवस्थापन समिति गैससहरू 	पूर्वतयारी प्रतिकार्य
५	उभयवध भन्नाजुभलत हरूलाई आवश्यक पर्नासाथ प्रयोगमा ल्याउन मिल्ने र सकिने गरी उपयुक्त स्थानमा राख्ने ।	<ul style="list-style-type: none"> आन्तरिक मामिला तथा कानून मन्त्रालय जिल्ला विपद् व्यवस्थापन समिति नेपाली सेना, नेपाल प्रहरी, सशस्त्र प्रहरीबल नेपाल सडक डिभिजन कार्यालय, हेभी इक्विपमेन्ट डिभिजन कार्यालय 	<ul style="list-style-type: none"> भौतिक पूर्वाधार विकास मन्त्रालय जिल्ला विपद् व्यवस्थापन समिति स्थानीय विपद् व्यवस्थापन समिति जिल्ला समन्वय समिति निर्माण व्यवसायी संघ र उद्योग वाणिज्य संघ 	पूर्वतयारी

सि.नं	क्रियाकलाप	जिम्मेवार निकाय	सहयोगी निकाय	समय
६	सरोकारवाला सर्वेको मनसुन पूर्वतयारी तथा प्रतिकार्य योजना तर्जुमा वा अद्यावधिक गरी छमद इतम समेतमा राखी एमडिअर मा जानकारी पठाउन निर्देशन गर्ने ।	स्थानीय तह जिल्ला विपद् व्यवस्थापन समिति सर्वे स्थानीय विपद् व्यवस्थापन समिति सर्वे	सम्बन्धित सर्वे सरकारी तथा गैह सरकारी संघ संस्थाहरू	पूर्वतयारी
७	आवश्यक राहत सामग्री तथा उपकरण खरिद, मर्मत संभार कार्यहरू मनसुन अगावै सम्पन्न गरी जिल्ला स्तर तथा क्षेत्रिय भण्डारण सहित विनियोजन गर्ने गरउने । राहत समग्रीहरू भण्डारणको अनुगमन गर्ने, र जिल्ला एवं स्थानीयस्तरमा पनि भण्डारणको व्यवस्था मिलाउने ।	आन्तरिक मामिला तथा कानून मन्त्रालय जिल्ला विपद् व्यवस्थापन समिति स्थानीय विपद् व्यवस्थापन समिति	नेपाल रेडक्रस सोसाइटी Cluster Co-leads/UN agencies	पूर्वतयारी
८	विपद् व्यवस्थापन कोषको व्यवस्था गर्ने ।	• प्रदेश विपद् व्यवस्थापन कार्यकारी समिति • जिल्ला प्रशासन कार्यालय • स्थानीय तह	• प्रदेश विपद् व्यवस्थापन परिषद • आन्तरिक मामिला तथा कानून मन्त्रालय	पूर्वतयारी प्रतिकार्य दिर्घकालीन
९	खोज तथा उद्धारका लागि सर्वे सुरक्षा निकायहरूलाई तयारी अवस्थामा राख्ने ।	• नेपाली सेना, • नेपाल प्रहरी, • सशस्त्र प्रहरी बल नेपाल • राष्ट्रिय अनुसन्धान	• जिल्ला विपद् व्यवस्थापन समिति • स्थानीय विपद् व्यवस्थापन समिति	पूर्वतयारी प्रतिकार्य
१०	पूर्वतयारी तथा जोखिम न्यूनीकरणको उपायहरूका सम्बन्धमा जनचेतना अभिवृद्धि गर्ने ।	आन्तरिक मामिला तथा कानून मन्त्रालय स्थानीय तह	स्थानीय तहमा कार्यरत साझेदार निकाय, नागरिक मञ्च र सामुदायिक संस्थाहरू	पूर्वतयारी
११	स्थानीय तहमा भण्डा पूर्वसूचना प्रणालीलाई चुस्त दुरुस्त अवस्थामा राख्नको लागि व्यवस्था मिलाउने ।	आन्तरिक मामिला तथा कानून मन्त्रालय स्थानीय तह	जिल्ला विपद् व्यवस्थापन समिति	पूर्वतयारी
१२	पूर्वतयारी तथा प्रतिकार्यको लागि मानवीय सहायताको क्षेत्रमा क्रियाशील संघ संस्थाहरूसँग समन्वय गरी तयारी अवस्थामा राख्ने ।	आन्तरिक मामिला तथा कानून मन्त्रालय	• स्थानीय तह • विकास साझेदार संघ, संस्थाहरू	पूर्वतयारी
१३	विपद्बाट विस्थापितहरूका लागि खाद्यान्न, अस्थायी आवास तथा औपचारिकको प्रबन्ध मिलाउने ।	आन्तरिक मामिला तथा कानून मन्त्रालय जिल्ला विपद् व्यवस्थापन समिति स्थानीय तह	• सम्बन्धित मन्त्रालयहरू • विकास साझेदार संघ, संस्थाहरू • नेपाल खाद्य संस्थान, साल्ट ट्रेडिङ लि	पूर्वतयारी प्रतिकार्य



सि.नं	क्रियाकलाप	जिम्मेवार निकाय	सहयोगी निकाय	समय
१४	हवाइड सेवाबाट उद्धार गर्नु पर्ने अवस्था आएमा प्रदेश विपद् व्यवस्थापन परिषद र गृह मन्त्रालयमा समन्वय गर्ने ।	आन्तरिक मामिला तथा कानून मन्त्रालय	गृह मन्त्रालय प्रदेश विपद् व्यवस्थापन परिषद नेपाली सेना	पूर्वतयारी प्रतिकार्य
१५	अन्तर विपयगत क्षेत्र तथा मानविय सहायतामा कार्यरत निकायहरू विच समन्वय गरी प्रतिकार्यका कार्यहरूको नियमित विवरण तयार गर्ने ।	आन्तरिक मामिला तथा कानून मन्त्रालय	प्रदेशिक संचार प्रतिष्ठान	पूर्वतयारी प्रतिकार्य
१६	समय समयमा प्रदेश विपद् व्यवस्थापन परिषदले गरेका निर्णय र तयार गरेका आबधिक योजना तथा कार्यक्रमहरू कार्यान्वयन गर्ने ।	आन्तरिक मामिला तथा कानून मन्त्रालय	विपयगत मन्त्रालयहरू	निरन्तर
१७	साझेदार संस्थाहरूलाई समन्वय गरी परिचालन गर्ने ।	आन्तरिक मामिला तथा कानून मन्त्रालय	विपयगत मन्त्रालयहरू	
१८	विपद् पूर्वतयारी तथा प्रतिकार्यमा भएका क्रियाकलापहरूको समिशा एवं प्रतिवेदन तयार गर्ने ।	आन्तरिक मामिला तथा कानून मन्त्रालय	विपयगत मन्त्रालय र निकायहरू	

५.२.४ शीघ्र पुनर्लाभि (Early Recovery)

विपयगत क्षेत्र (Cluster) :

शीघ्र पुनर्लाभि (Early Recovery)

नेतृत्व गर्ने प्रदेश मन्त्रालय (Clusters Lead) : आन्तरिक मामिला तथा कानून मन्त्रालय

प्रमुख सहयोगी निकाय (Clusters Co-Lead) : आर्थिक मामिला तथा योजना मन्त्रालय, उद्योग, कृषि तथा सहकारी मन्त्रालय

सदस्य संस्थाहरू Cluster Members : UNDP World Food Program Nepal Red Cross Society, Lutheran World Federation, CARITAS Nepal, Habitat for Humanity, Rural Reconstruction Nepal, World Food Program

तालिका नम्बर ८ विपयगत क्षेत्रको जिम्मेवारी



सिर्न	क्रियाकलाप	जिम्मेवार निकाय	सहयोगी निकाय	समय
१	समुदायमा पेरुको मानवीय, आर्थिक तथा भौतिक शक्तिको विवरण फारमको ढुचा तयारी गरी एकरूपता कायम गर्ने ।	आन्तरिक मामिला तथा कानून मन्त्रालय जिल्ला प्रशासन कार्यालय	संयुक्त राष्ट्रसंघ विकास कार्यक्रम स्थानीय तह विकास साझेदार संस्थाहरू	पूर्वतयारी
२	आपतकालिन आश्रय स्थल तथा शिविर निर्माणका लागि सम्बन्धित मन्त्रालयसँग समन्वय गर्ने तथा मातहतका निकायहरूलाई परिचालन गर्ने ।	आन्तरिक मामिला तथा कानून मन्त्रालय जिल्ला प्रशासन कार्यालय	संयुक्त राष्ट्रसंघ विकास कार्यक्रम नेपाल रेडकस सोसाईटी स्थानीय तह विकास साझेदार संस्थाहरू	पूर्वतयारी प्रतिकार्य
३	विपद पछि तत्काल आवश्यकता लेखाजोखा सर्वेक्षण गरी विपदबाट प्रभावित समुदायको तत्काल आवश्यकता सम्बोधन गर्ने ।	आन्तरिक मामिला तथा कानून मन्त्रालय आर्थिक मामिला तथा योजना मन्त्रालय, जिल्ला प्रशासन कार्यालय	संयुक्त राष्ट्रसंघ विकास कार्यक्रम स्थानीय तह विकास साझेदार संस्थाहरू	प्रतिकार्य
४	मौसम पूर्वानुमानमा आधारित अग्रिम कार्य मार्फत संकटासन्न समुदायको खाद्य सुरक्षा सुधार, जीवनको रक्षा तथा दीर्घो जीविकोपार्जनको लागि स्थानीय तह तथा अन्य सरोकारवालासंगको सहकार्यमा पूर्वतयारीका लागि अग्रिम कार्यहरू संचालन गर्ने ।	विध खद्य कार्यक्रम द्वारा लशित जिल्लाहरूका अति जोखिममा रहेका (सुनसरी, पाचथर, झापा) समुदायहरू	नेपाल रेडकस सोसाईटी स्थानीय तह	पूर्वतयारी प्रतिकार्य

५.२.५ आपतकालीन आश्रयस्थल र शिविर समन्वय (Emergency Shelter & CCCM)

विषयगत क्षेत्र (Cluster) :

आपतकालीन आश्रयस्थल र शिविर समन्वय (Emergency Shelter & CCCM)

नेतृत्व गर्ने प्रदेश मन्त्रालय (Clusters Lead) :

भौतिक पूर्वाधार विकास मन्त्रालय, आन्तरिक मामिला तथा कानून मन्त्रालय

प्रमुख सहयोगी निकाय (Clusters Co-Lead) :

IOM- UN Migration

सदस्य संस्थाहरू Cluster Members :

नेपाली सेना, नेपाल प्रहरी, सशस्त्र प्रहरीबल नेपाल, नेपाल रेडकस सोसाईटी, नेपाल स्काउट, Habitat for Humanity, Lumanti for Shelter, Nepal Housing and Settlement Rehabilitation Platform, IFRC

तालिका नम्बर ९. विषयगत क्षेत्रको जिम्मेवारी



सि.नं.	क्रियाकलाप	जिम्मेवार निकाय	सहयोगी निकाय	समय
१	प्रत्येक जिल्लामा त्रिपाटाट हुने बाढी, पहिरोको कारणबाट उत्पन्न हुने विपद् जोखिम क्षेत्रको पहिचान गर्ने ।	भौतिक पूर्वाधार विकास मन्त्रालय स्थानीय तह	विकास	पूर्वतयारी
२	विपद् जोखिम क्षेत्रहरूमा अस्थायी आवास योजना (Shelter Plan) को लागि सुरक्षित स्थानको पहिचान गर्ने । सुरक्षित तहका सरकारद्वारा निर्मित सुरक्षित आश्रय स्थलहरूको विवरण नियमित अद्यावधिक गर्ने र सो स्थानमा शौचालय, अपाङ्गता मैत्री संरचना भण्डको सुनिश्चितता गर्ने ।	भौतिक पूर्वाधार विकास मन्त्रालय स्थानीय तह	विकास	पूर्वतयारी द्विर्घकालीन योजना
३	विपद्को समयमा आवश्यक हुने Camp Management को लागि प्राविधिक सहयोग प्रदान गर्ने ।	भौतिक पूर्वाधार विकास मन्त्रालय	विकास	पूर्वतयारी प्रतिकार्य पुनर्स्थापना र पुर्नलाभ
४	जोखिमयुक्त स्थानहरूको लागि तारजाली र चोराको पर्याप्त मात्रामा व्यवस्था गर्ने अप्रीम रूपमा सम्बन्धित स्थानमा तयारी अवस्थामा राख्ने ।	भौतिक पूर्वाधार विकास मन्त्रालय	विकास	पूर्वतयारी
६	मानवीय आवश्यकताहरू क्याम्पमा व्यवस्था गर्ने । जस्तै:- Hospital, School, Security, Utilities आदि ।	भौतिक पूर्वाधार विकास मन्त्रालय स्थानीय तह	विकास	पूर्वतयारी प्रतिकार्य पुनर्स्थापना र पुर्नलाभ
७	अस्थायी आवासका लागि प्रत्येक स्थानीय तहमा प्रारम्भिक रूपमा सुरक्षित आश्रय स्थलहरूको पहिचान, विकास मार्ग, खुल्ला क्षेत्र, आश्रय शमता पहिचान गरी अद्यावधिक गर्ने ।	भौतिक पूर्वाधार विकास मन्त्रालय जिल्ला विपद् व्यवस्थापन समिति स्थानीय तह	विकास	पूर्वतयारी प्रतिकार्य पुनर्स्थापना र पुर्नलाभ



सि.नं.	क्रियाकलाप	जिम्मेवार निकाय	सहयोगी निकाय	समय
८	त्रिपद प्रभावित क्षेत्रमा विस्थापित समुदायको अवस्थाको विवरण तयार गर्ने।	भौतिक मन्त्रालय व्यवस्थापन समिति स्थानीय तह	सबै क्षेत्रगत निकायहरू अन्तराष्ट्रिय आप्रवासन संगठन (IOM)	प्रतिकार्य पुर्नस्थापना
९	भौगोलिक अध्ययन, सुरक्षित बसोबास, वस्ती एकीकरण र स्थानान्तरण सम्बन्धि प्रादेशिक नीति, कानून, मापदण्ड र योजना तर्जुमा, कार्यान्वयन र नियमन।	भौतिक मन्त्रालय पूर्वाधार विकास		पूर्वतयारी पुर्नस्थापना र पुर्नलाभ
१०	द्विर्घकालीन योजना अन्तर्गत जिल्ला तथा स्थानीय तहमा शिविर समन्वय र शिविर व्यवस्थापन सम्बन्धी तालिम र क्षमता विकासका कार्यक्रम निरन्तर संचालन गर्ने। जोखिम क्षेत्रमा रहेका विद्यालय भवन, कार्यलयहरू, आश्रय स्थलहरूको सबलता र पहुचको प्रदेश स्तरीय अध्ययन प्रतिवेदन तयार गर्ने।	आन्तरिक मामिला तथा कानून मन्त्रालय	प्रदेश विपद व्यवस्थापन कार्यकारी समितिका विज्ञ विज्ञ सदस्य भौतिक पूर्वाधार विकास मन्त्रालय,	पूर्वतयारी
१२	अपतकालीन तथा संक्रमणकालीन आवास व्यवस्थापनका लागि आवश्यक पहल गर्ने	भौतिक मन्त्रालय	अन्तराष्ट्रिय आप्रवासन संगठन (IOM) नेपाल रेडक्रस सोसाइटी	
१३	प्रमुख शहरहरूमा खुला स्थान समन्वधी अध्ययन प्रतिवेदन सहितको डिजिटल नक्सा तयार गर्ने	आन्तरिक मामिला तथा कानून मन्त्रालय	प्रदेश विपद व्यवस्थापन कार्यकारी समितिका विज्ञ सदस्य भौतिक पूर्वाधार विकास मन्त्रालय,	

५.२.६ खानेपानी सरसफाइ तथा स्वास्थ्य प्रवर्द्धन (WASH)

विषयगत क्षेत्र (Cluster) : खानेपानी सरसफाइ तथा स्वास्थ्य प्रवर्द्धन (WASH)
नेतृत्व गर्ने प्रदेश मन्त्रालय (Clusters Lead) : खानेपानी, सिचाई तथा उर्जा मन्त्रालय
प्रमुख सहयोगी निकाय (Clusters Co-Lead) : WHO and UNICEF
सदस्य संस्थाहरू Cluster Members : SUAAHARA-II, MSNP, WFP

तालिका नं १० विषयगत क्षेत्रको जिम्मेवारी



सि. नं.	क्रियाकलाप	जिम्मेवार निकाय	सहयोगी निकाय	समय
१	पहिचान भएका विपद क्षेत्रहरूका वस्तिका लागि बैकल्पिक सुरक्षित खानेपानीको योजना तयार गर्ने	खानेपानी, सिंचाइ तथा उर्जा मन्त्रालय	जिल्ला प्रशासन कार्यालय, स्थानीय तह, खानेपानी जिल्ला / डिभिजन कार्यालयहरू	निरन्तर प्रक्रिया
२	अस्थायी आवासका लागि सरोकारवाला निकायहरूसँग समन्वय गरी आक्रामिक खानेपानीका टैंकी, पाइप लगायतका सामग्रीहरूको व्यवस्थापन गर्ने	खानेपानी, सिंचाइ तथा उर्जा मन्त्रालय	जिल्ला प्रशासन कार्यालय, स्थानीय तह, खानेपानी जिल्ला / डिभिजन कार्यालयहरू	निरन्तर प्रक्रिया
३	सम्भावित बाढी, पहिरो लगायतका विपदका क्षेत्रहरूका लागि विपद व्यवस्थापन योजना निर्माण गर्ने	खानेपानी, सिंचाइ तथा उर्जा मन्त्रालय	जिल्ला प्रशासन कार्यालय, स्थानीय तह, खानेपानी जिल्ला / डिभिजन कार्यालयहरू	निरन्तर प्रक्रिया
४	बाढी, पहिरो लगायतका विपदका रोकथामका लागि विपद पूर्व तथा विपदका समयमा टलबन्ध निर्माण गर्ने तथा विभिन्न निकायका समन्वयमा तार जाली लगायतका सामग्री वितरण गर्ने	खानेपानी, सिंचाइ तथा उर्जा मन्त्रालय	जिल्ला प्रशासन कार्यालय, स्थानीय तह, खानेपानी जिल्ला / डिभिजन कार्यालयहरू	निरन्तर प्रक्रिया

५.२.७ स्वास्थ्य तथा पोषण क्षेत्र

विषयगत क्षेत्र (Cluster) : स्वास्थ्य तथा पोषण, (Health and Nutrition)

नेतृत्व गर्ने प्रदेश मन्त्रालय (Clusters Lead) : स्वास्थ्य मन्त्रालय

प्रमुख सहयोगी निकाय (Clusters Co-Lead) : WHO and UNICEF

सदस्य संस्थाहरू Cluster Members : WFP

तालिका नम्बर ११ विषयगत क्षेत्रको जिम्मेवारी

सि.नं.	क्रियाकलाप	जिम्मेवार निकाय	सहयोगी निकाय	समय
१	प्रदेश स्तरमा स्वास्थ्य तथा पोषण समूहको समन्वय बैठक चल्ने र स्वास्थ्य तथा पोषण समूहलाई सक्रिय बनाउने	स्वास्थ्य निर्देशनालय,	प्रदेश स्वास्थ्य आपूर्ती व्यवस्थापन केन्द्र (PHLMC) प्रदेश स्वास्थ्य आपतकालीन कार्यसंचालन केन्द्र (PHEOC)	निरन्तर

सि.नं.	क्रियाकलाप	जिम्मेवार निकाय	सहयोगी निकाय	समय
			बहुदेशीय पोषण कार्यक्रम (MSNP/UNICEF) World Health Organization (WHO) प्रदेश स्तरीय पोषण तथा खाद्य सुरक्षा निर्देशक समिति	
२	प्रदेश, जिल्ला तथा स्थानीय तहमा रहेका स्वास्थ्य कर्मीहरूको क्षमता अभिवृद्धिको लागि आपत्कालीन स्वास्थ्य सेवा प्रदान विधि समन्वयी तालिम तथा अभिमुखीकरण गर्ने	प्रदेश स्वास्थ्य आपत्कालीन कार्यसंचालन केन्द्र (PHEOC) स्वास्थ्य निर्देशनालय	स्वास्थ्य निर्देशनालय, स्वास्थ्य कार्यालयहरू र स्थानीय तहका स्वास्थ्य शाखा, प्रदेश स्वास्थ्य आपत्कालीन कार्यसंचालन केन्द्र (PHEOC)	निरन्तर
३	प्रदेश, जिल्ला र स्थानीय तहमा रहेका द्रुत प्रतिकार्य समूह (Rapid Response Team-RRT) लाई तत्काल सक्रिय बनाउने र परिचालन गर्ने	स्वास्थ्य निर्देशनालय, स्वास्थ्य कार्यालयहरू र स्थानीय तहका स्वास्थ्य शाखा, प्रदेश स्वास्थ्य आपत्कालीन कार्यसंचालन केन्द्र (PHEOC)	सहयोगी संघ संस्थाहरू	निरन्तर
४	द्रुत सूचना संकलनको लागि प्रदेश स्वास्थ्य आपत्कालीन संचालन केन्द्र (Provincial Health Emergency Operation Center-PHEOC) लाई परिचालन गर्ने	स्वास्थ्य मन्त्रालय, स्वास्थ्य निर्देशनालय	सहयोगी संघ संस्थाहरू	निरन्तर
५	घुम्ती स्वास्थ्य टोलीको गठन गर्ने र प्रभावित टाउँमा परिचालन गरी तत्काल प्रारम्भिक सेवा प्रदान गर्ने	स्वास्थ्य मन्त्रालय, स्वास्थ्य निर्देशनालय प्रदेश स्वास्थ्य आपत्कालीन कार्यसंचालन केन्द्र (PHEOC)	स्वास्थ्य निर्देशनालय,	निरन्तर
६	घाइते तथा सिकिस्त विरामीहरूको प्रेषण गर्नको लागि एम्बुलेन्सलाई तयारी अवस्थामा राख्ने र आवश्यकता अनुसार परिचालन गर्ने	स्वास्थ्य निर्देशनालय	नेपाल रेडक्रस, एम्बुलेन्स संचालक समितिहरू	निरन्तर
७	हृदय तथा सेटलाइट अस्पतालहरूको पहिचान र क्षमता मापन गरी तयारी अवस्थामा राख्ने	स्वास्थ्य निर्देशनालय, प्रदेश स्वास्थ्य आपत्कालीन	विश्व स्वास्थ्य संगठन तथा अन्य संघ संस्थाहरू, APHIN (Association of Private Hospitals in Nepal)	निरन्तर



सि.नं.	क्रियाकलाप	जिम्मेवार निकाय	सहयोगी निकाय	समय
८	समस्याको गम्भिरताको आधारमा औषधी, स्वास्थ्य उपकरण तथा व्यक्तिगत सुरक्षा सामग्रीहरूको व्यवस्थापन तथा ढुवानीको प्रबन्ध गर्ने	कार्यसंचालन केन्द्र, प्रादेशिक प्रेषण केन्द्र स्वास्थ्य मन्त्रालय, प्रदेश स्वास्थ्य आपतकालीन कार्यसंचालन केन्द्र (PHEOC)	सहयोगी संघ संस्थाहरू	निरन्तर
९	विस्थापित समुदायमा सरसफाइ सामग्री (Hygiene Kits), आत्म सम्मान सामग्री (Dignity Kits), Kishori Kits का साथै आधारभूत व्यक्तिगत सुरक्षा सामग्री वितरणको व्यवस्था गर्ने	प्रदेश स्वास्थ्य निर्देशनालय,	<ul style="list-style-type: none"> प्रदेश स्वास्थ्य आपूर्ति केन्द्र स्वा. का., PHEOC/UNFPA सरकारी तथा निजी अस्पतालहरू स्थानीय स्वास्थ्य संस्थाहरू सामाजिक विकास मन्त्रालय(महिला तथा बालबालिका शाखा) 	निरन्तर
१०	मातृशिशु स्वास्थ्य, नियमित खोप, विरामी तथा घाइतेको उपचार, सरुवा रोग नियन्त्रण, जनस्वास्थ्यका मापदण्डको पालना, परिवार नियोजन सेवा, कोभिड-१९ संकास्पद विरामीहरूको नमुना संकलन, एन्टिजेन/पीसीआर जाँच गर्ने व्यवस्था मिलाउने तथा क्वारेन्टाइन र आइसोलेसनको व्यवस्था मिलाउने ।	स्वास्थ्य निर्देशनालय/ प्रदेश स्वास्थ्य आपूर्ति व्यवस्थापन केन्द्र, स्वास्थ्य कार्यालय/ स्थानीय निकाय, प्रदेश जनस्वास्थ्य प्रयोगशाला	WHO तथा अन्य सहयोगी संघ संस्थाहरू	निरन्तर
११	लिङ्ग उमेर तथा स्वास्थ्य अवस्थाका आधारमा विपद् प्रभावित बालबालिका महिला, किशोरी, सुत्केरी, गर्भवती आदि लाई आवश्यक पर्ने सुक्ष्म पोषण, मिटामिन, खोप, उपचारान्मक तयारी खाना (RUTF) आदिको व्यवस्थालाई सुचारु गर्ने ।	स्वास्थ्य निर्देशनालय/ प्रदेश स्वास्थ्य आपूर्ति व्यवस्थापन केन्द्र, स्वास्थ्य कार्यालय/ स्थानीय तह	WHO WFP सहयोगी संघ संस्थाहरू	निरन्तर
१२	घटनास्थलमा Emergency Medical Deployment Teams (EMDT) पठाउने र आवश्यक परेमा अस्थायी स्वास्थ्य सिबिर खडा गरि सेवा दिने।	स्वास्थ्य निर्देशनालय PHEOCS	स्वास्थ्य कार्यालय/ स्थानीय तह सहयोगी संघ संस्थाहरू नेपाली सेना	विपद् पश्चात

सि.नं.	क्रियाकलाप	जिम्मेवार निकाय	सहयोगी निकाय	समय
१३	<p>प्रजनन स्वास्थ्य सेवा</p> <ul style="list-style-type: none"> • प्रजनन स्वास्थ्य सेवाका लागि न्युनतम प्रारम्भिक सेवा सामग्री (MISP) सुनिश्चित गर्ने, • सेवा प्रदायक तथा सरोकारवालाहरूको क्षमता अभिवृद्धि गर्ने, • आवश्यक औपधी तथा सामग्रीहरूको भण्डारण गर्ने, • आपत्कालीन अवस्थामा प्रसूतिसेवाको लागि एम्बुलेन्सहरूको सम्पर्क नम्बर सहित प्रेषण गर्ने योजना तयार गर्ने । 	<ul style="list-style-type: none"> • प्रदेश स्वास्थ्य आपूर्ति केन्द्र • स्वास्थ्य कार्यालय, • UNFPA • सरकारी तथा निजी अस्पतालहरू • स्थानीय स्वास्थ्य संस्थाहरू 	<p>सुरक्षा कर्मी</p> <ul style="list-style-type: none"> • प्रदेश स्वास्थ्य आपूर्ति केन्द्र • स्वा. का., PHEOC/UNFPA • सरकारी तथा निजी अस्पतालहरू • स्थानीय स्वास्थ्य संस्थाहरू 	विपद्को समयमा र विपद् पश्चात

प्रतिकार्यका लागि समययावधि

समय अवधी	मुख्य कृयाकलापहरू
विपद् भएको २४ घण्टाभित्रको योजना	<ul style="list-style-type: none"> • प्रादेशिक स्वास्थ्य द्रुत प्रतिकार्य टोलीको (RRT) बैठक वसी जिल्ला तथा स्थानीय निकाय तहको द्रुत प्रतिकार्य टोलीसँग (RRT) समन्वय गर्ने । • स्वास्थ्य तथा पोषण लगायतका क्लष्टरलाई परिचालन गर्ने । • प्रकोप भएका स्थानमा स्थानीय तहका द्रुत प्रतिकार्य टोली (RRT) परिचालन गरी घटनाको विवरण संकलन गर्ने ।
विपद् भएको १ हप्ताभित्र	<ul style="list-style-type: none"> • प्राप्त तथ्याङ्कहरूको विश्लेषण गरी आवश्यकताको पहिचान तथा प्राथमिकता निर्धारण गर्ने । • स्वास्थ्य तथा पोषण क्लष्टरको नियमित बैठक वसी आवश्यक निर्णयहरू गर्ने । • रणनीतिक स्थानहरूमा चिकित्सक सहित स्वास्थ्यकर्मीहरूको टोली परिचालन गर्ने र आवश्यक भएमा स्वास्थ्य क्याम्प सञ्चालन गर्ने । • सम्भावित महामारीलाई मध्यनगर राखी सन्देशमूलक सूचना प्रकाशन, प्रसारण गर्ने । • नियमित स्वास्थ्य सेवा प्रवाहमा केही समस्या छ/छैन भनी तत्काल समिक्षण (Multi Cluster/Sector Initial Rapid Need Assessment) गर्ने । • गर्भवती, सुत्केरी महिला र बालबालिकाको लागि पोषणयुक्त खानाको व्यवस्था गर्न खाद्य, संरक्षण, आपूर्ति विषयगत क्षेत्रहरू लगायत अन्य गैसससँग समन्वय गरी उपलब्ध गराउने ।

समय अवधी

मुख्य कृयाकलापहरू

- जन्मेदेखि २ वर्षसम्मका बालबालिकाको लागि स्तनपानलाई सहयोग, संरक्षण र प्रवर्द्धन गर्ने।
- ६-२३ महिनाका बालबालिकाको लागि पुरक खानाको लागि सहयोग, संरक्षण र प्रवर्द्धनगर्ने।
- सबैलाई थप खाना वितरण कार्यक्रम (BSFP) लक्षित थप खाना वितरण कार्यक्रम (TSFP) मार्फत् मध्यम शिघ्र कुपोषणको उपचार तथा व्यवस्थापन गर्ने।
- उपचारात्मक तयारी खाना कार्यक्रम (Therapeutic Feeding Program -TFP) मार्फत कडा शिघ्र कुपोषणको उपचार तथा व्यवस्थापन गर्ने।
- किशोरी, गर्भवती तथा सुत्केरी महिला र ५ वर्षमुनिका बालबालिकाहरूमा सूक्ष्मपोषण तत्व कमीको रोकथाम: (६-५९ महिनाका बालबालिकालाई भिटामिन ए र बाल्मिटा वितरण, १२-५९ महिनाका बालबालिकालाई जुकाको औषधी वितरण, किशोरी, गर्भवती तथा सुत्केरी महिलालाई आइरन फोलिक एसिड चक्रि वितरण व्यवस्थापन गर्ने।
- उद्वार, राहत वितरण, आकस्मिक औषधी तथा सफा र सुरक्षित खानेपानीको व्यवस्था, खाद्यान्न अस्थायी बसोबासको व्यवस्था, प्रभावितहरूको विवरण संकलन,
- जोखिम समूहहरूलाई (कोभिड १९ का संक्रमित, दीर्घरोगी, गर्भवती, सुत्केरी, बालबालिका, आदि) ध्यानमा राखी उचित व्यवस्थापन गर्ने,
- स्वास्थ्य तथा पोषण क्लष्टरको नियमित बैठक र अन्य क्लष्टरसँगको समन्वय र सहकार्यलाई निरन्तरता दिने,
- प्रतिकार्य समिक्षा गर्ने र समन्वित निकायहरूमा जानकारी गराउने,
- प्रदेश पोषण विषयगत क्षेत्रसँग समन्वय गरी स्तनपान र बाल्यकालिन पोषणको संरक्षण र प्रवर्द्धन सम्वन्धि अत्यावश्यक व्यवहार परिवर्तनका सञ्चार सन्देशहरू तयारी गर्ने।
- कडा तथा मध्यम शिघ्र कुपोषण भएका बालबालिका लाई शिघ्र कुपोषणको एकिकृत व्यवस्थापनको लागि जाँर गरिएको अन्तरिम निर्देशिका अनुसार उपचार तथा व्यवस्थापन गर्ने।
- जन्मेदेखि २ वर्षसम्मका बालबालिकाको लागि स्तनपानलाई सहयोग, संरक्षण र प्रवर्द्धन गर्ने।
- ६-२३ महिनाका बालबालिकाको लागि पुरक खानाको लागि सहयोग, संरक्षण र प्रवर्द्धन गर्ने।
- सबैलाई थप खाना वितरण कार्यक्रम(BSFP) लक्षित थप खाना वितरण कार्यक्रम(TSFP)मार्फत मध्यम शिघ्र कुपोषणको उपचार तथा व्यवस्थापन गर्ने।
- उपचारात्मक तयारी खाना कार्यक्रम(Therapeutic Feeding Program -TFP) मार्फत कडा शिघ्र कुपोषणको उपचार तथा व्यवस्थापन गर्ने।
- किशोरी ,गर्भवती तथा सुत्केरी महिला र ५ वर्षमुनिका बालबालिकाहरूमा सूक्ष्मपोषण तत्व कमीको रोकथाम: (६-५९ महिनाका बालबालिकालाई भिटामिन ए र बाल्मिटा वितरण, १२-५९ महिनाका बालबालिकालाई जुकाको औषधी वितरण, किशोरी, गर्भवती तथा सुत्केरी महिलालाई आइरन फोलिक एसिड चक्रि वितरणव्यवस्थापन गर्ने।

विपद् भएको एक हप्ता देखि १ महिनाभित्र

मुख्य क्रियाकलापहरू	
समय अवधी विपद् भएको १ महिना देखि ३ महिनाभित्र	<ul style="list-style-type: none"> उद्धार, राहत वितरण, आकस्मिक औपधी तथा सफा र सुरक्षित खानेपानीको व्यवस्था, खाद्यान्न अस्थायी बसोबासको व्यवस्था, प्रभावितहरूको विवरण संकलन, जेखिम समूह (कोभिड-१९ का संक्रमित, दीर्घरोगी, गर्भवती, सुत्केरी, बालबालिका, आदि) हरूलाई ध्यानमा राखी उचित व्यवस्थापन गर्ने, स्वास्थ्य तथा पोषण क्लष्टरको नियमित चैटक र अन्य क्लष्टरसंगको समन्वय र सहकार्यलाई निरन्तरता दिने। प्रतिकार्य समिक्षा गर्ने र सम्बन्धित निकायहरूमा जानकारी गराउने, प्रदेश पोषण विषयगत क्षेत्रसँग समन्वय गरी स्तनपान र बाल्यकालिन पोषणको संरक्षण र प्रवर्धनसम्बन्धि अत्यावश्यक व्यवहार परिवर्तनका सञ्चार सन्देशहरू तयारी गर्ने। कडा तथा मध्यम शिघ्र कुपोषण भएका बालबालिका लाई शिघ्र कुपोषणको एकिकृत व्यवस्थापनको लागि जाँरि गरिएको अन्तरिम निर्देशिका अनुसार उपचार तथा व्यवस्थापन गर्ने। जन्मदेखि २ वर्षसम्मका बालबालिकाको लागि स्तनपानलाई सहयोग, संरक्षण र प्रवर्द्धन गर्ने। ६-२३ महिनाका बालबालिकाको लागि पुरक खानाको लागि सहयोग, संरक्षण र प्रवर्द्धन गर्ने। सर्वेलाई थप खाना वितरण कार्यक्रम (ISSFF), लक्षित थप खाना वितरण कार्यक्रम (ISSFF) मार्फत मध्यम शिघ्र कुपोषणको उपचार तथा व्यवस्थापन गर्ने। उपचारात्मक तयारी खाना कार्यक्रम (Therapeutic Feeding Program -TFP) मार्फत कडा शिघ्र कुपोषणको उपचार तथा व्यवस्थापन गर्ने। किशोरी गर्भवती तथा सुत्केरी महिला र ५ वर्षमुनिका बालबालिकाहरूमा सूक्ष्मपोषण तत्व कमीको रोकथाम: (६-५९ महिनाका बालबालिकालाई भिटामिन ए र बाल्मिटा वितरण, १२-५९ महिनाका बालबालिकालाई जुकाको औपधी वितरण, किशोरी, गर्भवती तथा सुत्केरी महिलालाई आइरन फोलिक एसिड चक्रि वितरणव्यवस्थापन गर्ने। अत्यावश्यक औपधी खासगरी जीवन बचाउन (Life Saving) औपधीको व्यवस्थापन। ५ वर्षमुनिका बालबालिका, गर्भवती तथा सुत्केरी महिलाहरूलाई उचित पोषणको प्रबन्ध। नियमित स्वास्थ्य सेवा खोप, पूर्वप्रसूति, प्रसूति, सुत्केरी जाँच, परिवार नियोजन, किशोरकिशोरी, ज्येष्ठ नागरिक, क्षय/कुष्ठरोग, ART सेवा लिइरहेका, मलेरिया, सुरक्षित खानेपानी तथा सरसफाई, महिनावारी सरसफाई, खाद्यान्नको व्यवस्था र अस्थायी बसोबासको व्यवस्थाको निरन्तरता। स्वास्थ्य प्रवर्धनात्मक क्रियाकलापहरू (स्वास्थ्य सम्बन्धी सन्देश प्रकाशन तथा प्रसारण, पोष्टर पम्पलेटहरू वितरण, प्रदर्शनी, सडक नाटक, माइकिङ आदि)।
विपद् भएको ३ महिनादेखि १ वर्षभित्र	

समय अवधी

मुख्य कृयाकलापहरू

- कडा तथा मध्यम शिघ्र कुपोषण भएका बालबालिका लाई शिघ्र कुपोषणको एविकृत व्यवस्थापनको लागि जाँर गरिएको अन्तरिम निर्देशिका अनुसार उपचार तथा व्यवस्थापन गर्ने ।
- जन्मदेखि २ वर्षसम्मका बालबालिकाको लागि स्तनपानलाई सहयोग, संरक्षण र प्रवर्द्धन गर्ने ।
- ६-२३ महिनाका बालबालिकाको लागि पुरक खानाको लागि सहयोग, संरक्षण र प्रवर्द्धन गर्ने ।
- सर्वैलाई थप खाना वितरण कार्यक्रम (BSFP) लक्षित थप खाना वितरण कार्यक्रम (TSFP) मार्फत मध्यम शिघ्र कुपोषणको उपचार तथा व्यवस्थापन गर्ने ।
- उपचारात्मक तयारी खाना कार्यक्रम (Therapeutic Feeding Program -TFP) मार्फत कडा शिघ्र कुपोषणको उपचार तथा व्यवस्थापन गर्ने ।
- किशोरी ,गर्भवती तथा सुत्केरी महिला र ५ वर्षमुनिका बालबालिकाहरूमा सूक्ष्मपोषण तत्व कमीको रोकथाम: (६-५९ महिनाका बालबालिकालाई भिटामिन ए र बाल्मिटा वितरण, १२-५९ महिनाका बालबालिकालाई जुकाको औषधी वितरण, किशोरी, गर्भवती तथा सुत्केरी महिलालाई आइरन फोलिक एसिड चक्रि वितरण गर्ने ।
- नियमित तथा अत्यावश्यक स्वास्थ्य सेवाको निरन्तरता,
- आवश्यकताअनुसार स्वास्थ्यकर्मीको व्यवस्थापन,
- अत्यावश्यक औषधीहरूको बफर स्टक तथा पर्याप्त औषधी लगायत सामग्रीको व्यवस्थापन,
- व्यवस्थित सूचना प्रणालीको निरन्तरता,
- सूचनाहरूको अध्यावधिक गर्ने,
- प्रतिकार्यका क्रियाकलापहरूको संक्षिप्त प्रतिवेदन तयार गरी सम्बन्धित निकायमा पठाउने,
- सिकाईहरूलाई मध्यनजर गरी पूर्वतयारीका क्रियाकलापहरू पहिचान गरी आगामी योजनामा समेट्ने

वर्षभरी

कोशी प्रदेश स्वास्थ्य आपतकालीन तयारी तथा प्रतिकार्य योजना अनुरूप क्रियाकलाप गर्ने । Health Surveillance का लागि SORMAS तथा EWARDS लाई क्रियाशिल बनाईराख्ने ।



प्राथमिकता तयारी कार्यहरूः

- स्वास्थ्य क्लस्टर साझेदारहरूको सम्पर्क सूची अद्यावधिक गर्ने
- साझेदार संस्थाहरूको म्यापिङको अद्यावधिक गर्ने(उपलब्ध पूर्वनिर्धारित स्टक, रसद, र जनशक्तिको संसाधन गर्ने)
- रेस्पान्स टिम (RRT), आपतकालीन चिकित्सा तैनाती टोली (EMDT) को क्षमता निर्माण गर्ने
- द्रुत मूल्याङ्कन उपकरण/चेकलिस्टहरू विकास र प्रसार गर्ने
- अभिमुखीकरण/प्रशिक्षण चालू सार्वजनिक विशेष गरी स्वास्थ्य हस्तक्षेपहरूको विपद् पछि सिन्ड्रोमिक रोग निगरानी, SRH को लागि न्यूनतम प्रारम्भिक सेवा प्याकेज (MISP), मातृ र नवजात स्वास्थ्य, जोखिम संचार, मिडिया संचार, निगरानी, नमूना संकलन, MH/मनोसामाजिक परामर्श आदि गर्ने
- रणनीतिक स्थानहरूमा स्वास्थ्य आपूर्ति र रसदको भण्डारण र पूर्वस्थिति गर्ने
- SRH सेवाहरू सहित अत्यावश्यक स्वास्थ्यको निरन्तरताका लागि आवश्यक उपकरणहरू, टेम्प्लेटहरू, दिशानिर्देशहरू र SOPs विकास र प्रसार गर्ने
- जोखिम संचार र गर्भावस्था खतरा संकेत, स्तनपान, र SRH र आपतकालिन अवस्थामा अन्य स्वास्थ्य जोखिम न्यूनीकरण सम्बन्धित सन्देशहरू फैल्याउने
- अत्यावश्यक औषधी र आपूर्तिको व्यवस्था मार्फत नसने रोग, सरुवा रोग (विशेषगरी शय्यरोग, एचआईभी र औलो), अपाङ्गता, यौन तथा प्रजनन स्वास्थ्य, मानसिक स्वास्थ्य र चोटपटकको पुनर्स्थापना लगायतका प्राथमिक स्वास्थ्य सेवालाई सुदृढ गर्न सहयोग, र क्षतिग्रस्त स्वास्थ्य संस्थाहरूको पुनः प्राप्ति गर्ने
- स्वास्थ्य सामग्रीको आपतकालीन खरिद, वितरण र ढुवानीलाई समर्थन र सुदृढ गर्ने

प्रादेशिक स्वास्थ्य आपतकालीन सञ्चालन केन्द्रको प्राथमिकता तयारी कार्यहरूमा भूमिका

- मनसुन पूर्वतयारी योजनाको सहयोग गर्ने
- हब स्याटेलाईट नेटवर्क सुदृढीकरण गर्ने
- एम्बुलेन्स डिस्प्याच सेन्टरमा प्राविधिक सहयोग गर्ने
- रिसोर्स म्यापिङ (स्वास्थ्य संस्था र मानव संसाधन)
- प्रदेश, जिल्ला र स्थानीय तहमा RRT र RCCE को तालिम दिने
- एम्बुलेन्स चालकलाई प्रशिक्षण दिने
- अस्पताल विपद् पूर्वतयारी योजना बनाउन सहयोग गर्ने
- सूचना व्यवस्थापन गर्ने र सम्बन्धित निकायलाई प्रधान गर्ने

प्राथमिकता प्रतिक्रिया कार्यहरूः

- आवश्यकता अनुसार दुर्त प्रतिकार्य टोली र डमर्जेन्सी मेडिकल डिप्लोयमेन्ट टोलीहरूको (EMDT) परिचालन गर्ने, Surge Human Resource (HR) लाई व्यवस्थित तरिकाले परिचालन गर्ने
- मनसुन प्रतिक्रियामा एकीकृत भेक्टर नियन्त्रणलाई सुनिश्चित गर्ने ।
- हैजा किट र पानी शुद्धीकरण ट्याब्लेटहरू, र खोप / खोप वस्तुहरू सहित बाढी प्रतिक्रियाको लागि आवश्यक औषधी र चिकित्सा आपूर्तिहरू व्यवस्थापन गर्ने ।

- मातृ स्वास्थ्य र परिवार नियोजनका सामानहरू तुरुन्त पुर्याउने
- यौन र प्रजनन स्वास्थ्य, मानसिक स्वास्थ्य र मनोसामाजिक समर्थन र खोप र सामुदायिक केस व्यवस्थापन को लागि सम्बन्धित निकायहरूले पहल गर्ने
- अत्यावश्यक यौन तथा प्रजनन स्वास्थ्य सेवाहरू जारी राख्नका लागि आपत्कालीन प्रसूति उपचारका लागि प्रभावित क्षेत्रमा मोबाइल शिविरहरू स्थापना गर्ने ।
- प्रभावित क्षेत्रमा यौन तथा प्रजनन स्वास्थ्य, मानसिक स्वास्थ्य र नसर्ने र सरुवा रोगहरूको हेरचाहको निरन्तरता लगायतका अत्यावश्यक स्वास्थ्य सेवाहरूको निरन्तरता सुनिश्चित गर्ने।
- भण्डार गरिएको र पूर्वीनिर्धारित आवश्यक आपूर्तिहरूको पुनःपूर्ति गर्ने ।

प्रादेशिक स्वास्थ्य आपतकालीन कार्यसञ्चालन केन्द्रको प्रतिकार्यहरूमा भूमिका

- घटनापछि समन्वय केन्द्रको रूपमा PHEOC ले काम गर्ने
- बाढी र पहिरोको जानकारी व्यवस्थापन र यसको नियमित अपडेट लिने र सम्बन्धित सरोकारवालाहरूसँग जानकारी उपलब्ध गराउने
- विभिन्न सरोकारवालाहरूसँग समन्वय (स्वास्थ्य मन्त्रालय, स्वास्थ्य निर्देशनालय, प्रदेश स्वास्थ्य आपूर्ति व्यवस्थापन केन्द्र, स्वास्थ्य कार्यालय, स्थानीय निकाय, साझेदार संस्थाहरू, HEOC, विश्व स्वास्थ्य संगठन, प्रादेशिक एम्बुलेन्स प्रेषण केन्द्र आदि)
- अत्यावश्यक औषधी र रसद आपूर्तिको लागि समन्वय गर्ने ।
- मौसम जन्य विपदको कारण कुनै रोगहरूको महामारी फैलिएमा त्यसको विस्तृत जाच (Outbreak Investigation) गर्ने र उचित समन्वय गर्ने ।



५.२.८ आपत्कालीन शिक्षा क्षेत्र

विषयगत क्षेत्र (Cluster) : शिक्षा क्षेत्र
 नेतृत्व गर्ने प्रदेश मन्त्रालय (Clusters Lead) : सामाजिक विकास मन्त्रालय
 प्रमुख सहयोगी निकाय (Clusters Co-Lead) : UNICEF
 सदस्य संस्थाहरू Cluster Members : World Vision Plan International, Save the Children, NGO Federation

तालिका नम्बर १३ विषयगत क्षेत्रको जिम्मेवारी

सिनं	क्रियाकलाप	जिम्मेवार निकाय	सहयोगी निकाय	समय
१	प्रदेश तहका विपद जोखिम न्यूनीकरण (DRR) क्षेत्रमा सम्बद्ध समूहका व्यक्तिहरूको सम्पर्क विवरण अध्यावधिक गर्ने ।	सामाजिक विकास मन्त्रालय	शिक्षा विकास निर्देशनालय, शिक्षा विकास तथा समन्वय इकाई	जेठ महिना
२	विद्यालयस्तरमा बाढी पहिरोको सम्भावित जोखिम न्यूनीकरण गर्न पूर्वतयारीका लागि नियमित बैठक, छलफल र अन्तरक्रिया सञ्चालन गर्ने ।	स्थानीय तह, विद्यालय	विद्यालय व्यवस्थापन समिति, शिक्षा विकास तथा समन्वय इकाई, स्थानीय सरकार, स्थानीयस्तरमा विपद क्षेत्रमा कार्य गर्ने संघसंस्थाहरू	जेठ महिना
३	शिक्षा संजाल समूह (Education cluster) का सदस्य संस्थाहरूसँग उपलब्ध शैक्षिक लगायत अन्य सम्बद्ध सामग्रीहरू भण्डारण स्थान र जनशक्तिको अभिलेख अध्यावधिक गर्ने	सामाजिक विकास मन्त्रालय	शिक्षा विकास निर्देशनालय, शिक्षा विकास तथा समन्वय इकाई, शिक्षा क्षेत्रगत सदस्य स्थानीय तह	जेठ महिना
४	Student Kit, School Kit, जस्ता सामग्रीहरूको न्यूनतम मापदण्ड निर्धारण गर्ने	सामाजिक विकास मन्त्रालय	शिक्षा विकास निर्देशनालय, शिक्षा विकास तथा समन्वय इकाई, शिक्षा क्षेत्रगत सदस्य स्थानीय तह	जेठ महिना
५	आपतकालिन अवस्थामा वितरण गरिने शैक्षिक सामग्री बाकस वितरण र प्रयोगको स्पष्ट मार्गदर्शन र ढाँचा तयार गर्ने ।	सामाजिक विकास मन्त्रालय,	शिक्षा विकास निर्देशनालय, शिक्षा विकास तथा समन्वय इकाई, शिक्षा क्षेत्रगत सदस्य, स्थानीय तह	जेठ महिना

सिन	क्रियाकलाप	जिम्मेवार निकाय	सहयोगी निकाय	समय
६	विपद जोखिम न्यूनिकरण, अल्पिकरण योजनामा शिक्षकहरूको क्षमता अभिवृद्धिलाई विद्यालय सुरक्षा योजनाको एउटा पाटोको रूपमा विद्यालय सुधार योजनामा समावेश गर्ने ।	विद्यालय	शिक्षा विकास निर्देशनालय, स्थानीय तह	जेठ महिना
७	सामुदाय, वि.व्य.स., शिक्षक अभिभावक संघहरूलाई (१) विद्यालय सुरक्षा योजना, विपद जोखिम न्यूनिकरण/अल्पिकरण, (२) चाढीले थुपार्को फोहोरको सरसफाई, (३) अस्थायी सिकाई कक्षा निर्माण तथा संचालन र सर्मत संभार सम्बन्धी उनीहरूको भूमिका तथा जिम्मेवारी बारे अभिमुखीकरण गर्ने	शिक्षा विकास निर्देशनालय, स्थानीय तह	शिक्षा विकास तथा समन्वय इकाइ, शिक्षा क्षेत्रगत सदस्य	जेठ महिना नियमित
८	विद्यालय पहुँचका सुर्दित बैकल्पिक बाटोहरूको पहिचान गर्ने ।	विद्यालय	स्थानीय तह र शिक्षा विकास निर्देशनालय, विषयगत क्षेत्रगत सदस्य	जेठ महिना निरन्तर
९	शिक्षा समूहका सदस्यहरूलाई आपतकालिन अवस्थामा पालना गर्नु पर्ने आचारसंहिता (Code of Conduct) र सूचना तथा सन्देशहरू संप्रेषण गर्ने सम्बन्धी तालिम संचालन गर्ने ।	सामाजिक मन्त्रालय, निर्देशनालय, स्थानीय तह	शिक्षा विकास तथा समन्वय इकाइ, विषयगत क्षेत्रगत सदस्य	जेठ महिना
१०	अस्थायी सिकाई केन्द्र तथा कक्षाकोठा निर्माणका लागि प्राथमिक र बैकल्पिक स्थानको पहिचान तथा छनौट गर्ने ।	स्थानीय तह	शिक्षा विकास तथा समन्वय इकाइ, विषयगत क्षेत्रगत सदस्य	जेठ महिना
११	पुराना तथा जिर्ण अवस्थामा रहेका कक्षाकोठा र विद्यालय भवनको पहिचान गरी पुन निर्माण योजना तयार गर्ने	सामाजिक मन्त्रालय, स्थानीय तह	शिक्षा विकास तथा समन्वय इकाइ, विषयगत क्षेत्रगत सदस्य	नियमित



५.२.९ संरक्षण क्षेत्र

विषयगत क्षेत्र (Cluster) : संरक्षण क्षेत्र

नेतृत्व गर्ने प्रदेश मन्त्रालय (Clusters Lead) : सामाजिक विकास मन्त्रालय

प्रमुख सहयोगी निकाय (Clusters Co-Lead) : UNFPA

सदस्य संस्थाहरू Cluster Members :

World Vision, Plan International, NGO Federation गैरसरकारी संस्था महासंघ, कोशी प्रदेश, ज्येष्ठ नागरिक महासंघ, कोशी प्रदेश, राष्ट्रिय अपाङ्ग महासंघ, कोशी प्रदेश, प्रदेश प्रहरी, कोशी प्रदेश, स्वास्थ्य मन्त्रालय, कोशी प्रदेश, आन्तरिक मामिला तथा कानून मन्त्रालय, कोशी प्रदेश, महिला, बालबालिका, अपाङ्गता र ज्येष्ठ नागरिक क्षेत्रमा क्रियासिल सामाजिक विकास संस्था र सम्बद्ध सरोकारवाला निकायहरू

तालिका नम्बर १४ विषयगत क्षेत्रको जिम्मेवारी

क्र.सं.	क्रियाकलाप	जिम्मेवार निकाय	सहयोगी निकाय	समय
१.	संरक्षण विषयगत क्षेत्रको Contingency Plan तयारी/पुनरावलोकन तथा अद्यावधिक गर्ने । विपदाका समयमा लिईने तथ्याङ्कको फाराममा नै लक्षित बर्ग समेटिने गरी लैगिक खण्डकृत तथ्याङ्क लिने व्यवस्था गर्ने । मनसुनको समयमा विस्थापित हुने जनसंख्या (विशेष गरी मोरङ, सुनसरी र झापा जस्ता तराईका बढी जोखिमयुक्त जिल्लाहरू) का लागि स्थापना गरिने अस्थायी आश्रयस्थलहरूमा अनिवार्य रूपमा लैङ्गिक, अपाङ्गता र जेष्ठ नागरिक मैत्री गर्ने ।	सामाजिक विकास मन्त्रालय, कोशी प्रदेश सामाजिक विकास मन्त्रालय, कोशी प्रदेश सामाजिक विकास मन्त्रालय, कोशी प्रदेश	स्थानीय तह, UNICEF, संरक्षण विषयगत क्षेत्रका सदस्यहरू स्थानीय तह, UNICEF, संरक्षण विषयगत क्षेत्रका सदस्यहरू स्थानीय तह, UNICEF, संरक्षण विषयगत क्षेत्रका सदस्यहरू	मनसुन पूर्व मनसुन पूर्व मनसुन पूर्व
२	प्रदेशस्तरमा संरक्षण विषयगत क्षेत्रको भूमिका बारे वाढीवाट बढी सम्भावित जोखिम भाएका जिल्लाका विद्यालय सम्बद्ध सरोकारवालाहरूलाई अभिमुखीकरण गर्ने ।	सामाजिक विकास मन्त्रालय, कोशी प्रदेश	स्थानीय तह, UNICEF, संरक्षण विषयगत क्षेत्रका सदस्यहरू	मनसुन पूर्व
३	स्थानीय तहमा संरक्षण विषयगत क्षेत्र/समूह स्थापना र मनसुन पूर्व तयारीको लागि जानकारी गराउने ।	सामाजिक विकास मन्त्रालय, कोशी प्रदेश	स्थानीय तह, UNICEF, संरक्षण विषयगत क्षेत्रका सदस्यहरू	मनसुन पूर्व

क्र.सं.	क्रियाकलाप	जिम्मेवार निकाय	सहयोगी निकाय	समय
४	विपदको जोखिममा रहेका महिला, बालबालिका, जेष्ठनागरिक, अपाङ्गता भएका व्यक्तिहरू र लैङ्गिक एवं यौनिक अल्पसंख्यकहरूका लागि आवश्यक सेवा प्रवाह सुनिश्चितताका लागि समन्वय र सहकार्यका संयन्त्रहरूको निर्माणमा सहजीकरण गर्ने ।	सामाजिक विकास मन्त्रालय, कोशी प्रदेश	स्थानीय तह, UNICEF, संरक्षण विपयगत क्षेत्रका सदस्यहरू, गै.स.स. महासंघका पदाधिकारीहरू	मनसुन पूर्व
५	लैङ्गिक हिंसा रोकथाम, बेचबिखन बिरुद्ध र मनोसामाजिक सेवा, सूचना तथा सञ्चार बालमैत्री स्थलको लागि आवश्यक सामग्री लागिका लागि सहजीकरण गर्ने ।	सामाजिक विकास मन्त्रालय, कोशी प्रदेश	स्थानीय तह, UNICEF, संरक्षण विपयगत क्षेत्रका सदस्यहरू, गै.स.स. महासंघ, शिक्षक महासंघ	मनसुन पूर्व
६	विपदबाट प्रभावित व्यक्तिहरूका लागि मनोसामाजिक विमर्श सेवा प्रदान गर्न तालिम प्राप्त विमर्शकर्ता तथा सामुदायिक मनोसामाजिक परामर्शकर्ताको सूची तयार र अद्यावधिक गरी आवश्यकता अनुसार परिचालन गर्न सहजीकरण एवं समन्वय गर्ने ।	सामाजिक विकास मन्त्रालय, कोशी प्रदेश	स्थानीय तह, UNICEF, संरक्षण विपयगत क्षेत्रका सदस्यहरू, प्रदेश स्काउट कार्यालय, स्वयंसेवी संघसंस्था	मनसुन पूर्व
७	विस्थापित महिला, बालबालिका, जेष्ठ नागरिक, अपाङ्गता भएका व्यक्तिहरू र लैङ्गिक एवं यौनिक अल्पसंख्यकहरूको विवरण संकलन, प्राप्त सूचनाहरूको विक्षेपण, तथा व्यवस्थापन तथा प्रतिवेदन तयार गर्ने ।	सामाजिक विकास मन्त्रालय, कोशी प्रदेश	स्थानीय तह, UNICEF, स्थानीय संघ संस्था, संरक्षण विपयगत क्षेत्रका सदस्यहरू, पुनर्स्थापना गृहका पदाधिकारीहरू	मनसुन पूर्व
८	विस्थापित किशोरी, महिला तथा लैंगिक एवं यौनिक अल्पसंख्यकहरूका लागि Dignity Kit/ Kishori Kit सहित सेफ सेन्टरको स्थापनामा सहयोग गर्ने ।	सामाजिक विकास मन्त्रालय, कोशी प्रदेश	स्थानीय तह, UNICEF, संरक्षण विपयगत क्षेत्रका सदस्यहरू, स्वास्थ्य मन्त्रालय, स्वास्थ्य कार्यालयहरू	आवश्यकता अनुसार
	मनसुन विपद्का समयमा अस्थायी शिविरहरूमा बालबालिकालाई सुरक्षित राख्न र मानसिक तनाव कम गर्न बालमैत्री स्थलको स्थापना र खेल सामग्री तथा बालमैत्री खाल्य सामग्री समेतको व्यवस्थाका लागि सरोकारवालासंग समन्वय गर्ने ।	सामाजिक विकास मन्त्रालय, कोशी प्रदेश	स्थानीय तह, UNICEF, संरक्षण विपयगत क्षेत्रका सदस्यहरू, स्वास्थ्य मन्त्रालय, स्वास्थ्य कार्यालयहरू	आवश्यकता अनुसार



क्र.सं.	क्रियाकलाप	जिम्मेवार निकाय	सहयोगी निकाय	समय
	मनसुनको जोखिमबारे समुदायमा सूचना प्रवाह गर्दा अपाङ्गता भएका व्यक्तिहरूका लागि सांकेतिक भाषाको प्रयोगलाई समेत प्राथमिकतामा राख्ने ।	सामाजिक विकास मन्त्रालय, कोशी प्रदेश	स्थानीय तह, UNICEF, संरक्षण क्षेत्रका सदस्यहरू, स्वास्थ्य मन्त्रालय, स्वास्थ्य कार्यालयहरू	आवश्यकता अनुसार
९	विपदबाट महिला, बालबालिका, ज्येष्ठ नागरिक, अपाङ्गता भएका व्यक्तिहरू र लैङ्गिक तथा यौनिक अल्पसंख्यकहरूमा पर्नसक्ने प्रभावका बारेमा कार्यक्रम उत्पादन तथा प्रसारण गर्ने ।	सामाजिक विकास मन्त्रालय, कोशी प्रदेश	स्थानीय तह, UNICEF, संरक्षण क्षेत्रका सदस्यहरू, करूणा फाउण्डेसन, गै.स.स. महासंघ, अपाङ्ग महासंघ	मनसुन पूर्व
१०	निःशुल्क हटलाईन तथा विभिन्न सामाजिक सञ्जाल मार्फत महिला, बालबालिका र किशोरकिशोरीहरूमा मनोसामाजिक असर न्यूनीकरणका लागि Virtual मनोसामाजिक परामर्श प्रदान गर्ने व्यवस्था मिलाउन समन्वय गर्ने ।	सामाजिक विकास मन्त्रालय, कोशी प्रदेश	स्थानीय तह, UNICEF, संरक्षण क्षेत्रका सदस्यहरू	मनसुन पूर्व
११	प्रदेश तहका विपद जोखि न्यूनीकरण (DPR) क्षेत्रमा सम्बद्ध शिक्षा समूहका व्यक्तिहरूको सम्पर्क विवरण अद्यावधिक गर्ने ।	सामाजिक विकास मन्त्रालय, कोशी प्रदेश	स्थानीय तह, UNICEF, संरक्षण क्षेत्रका सदस्यहरू, शिक्षक महासंघ	मनसुन पूर्व
१२	विद्यालयस्तरमा चाडी पहिरोको सम्भावित जोखिम न्यूनीकरण गर्न पूर्वतयारीका लागि नियमित बैठक, छलफल र अन्तर्कृया सञ्चालन गर्ने ।	सामाजिक विकास मन्त्रालय, कोशी प्रदेश	स्थानीय तह, UNICEF, संरक्षण क्षेत्रका सदस्यहरू, शिक्षक महासंघ, शिक्षा विकास तथा समन्वय इकाई	मनसुन पूर्व
१३	विशेष संरक्षणको आवश्यकता भएका बालबालिका वा जोखिम अवस्थामा रहेका बालबालिकाको लागि बाल हेल्पलाईनको निःशुल्क हटलाईन सेवा १०९८, उद्धार, अस्थायी संरक्षण (१० जना सम्म) मनोविमर्श सेवा, कानूनी सहयोग, पारिवारिक खोजविन तथा पुनर्स्थापना र पारिवारिक पुनःएकीकरण सेवा आदी सञ्चालन गर्ने ।	राष्ट्रिय बाल अधिकार परिषद, सामाजिक विकास मन्त्रालय, प्रदेश बाल अधिकार समिति,	सिबिन-नेपाल, बाल हेल्पलाईन सेवा १०९८	विपदको समयमा

क्र.सं.	क्रियाकलाप	जिम्मेवार निकाय	सहयोगी निकाय	समय
१४	विपद्को समयमा बालबालिकालाई सहयोग पुर्याउन बाल हेल्पलाईन सेवा १०९८ को सवालमा समुदायमा Child Helpline outreach campaign को माध्यमबाट तथा बाल हेल्पलाईनको मोबाइल एप्स मार्फत सुसुचित गर्ने ।	स्थानीय तह, स्थानीय बालअधिकार समिति राष्ट्रिय बाल अधिकार परिषद, सामाजिक विकास मन्त्रालय, प्रदेश बाल अधिकार समिति, स्थानीय तह, स्थानीय बालअधिकार समिति	सिबिन-नेपाल, बाल हेल्पलाईन सेवा १०९८	मनसुनपूर्व
१५	महिला तथा किशोरीहरूलाई मनोविमर्श सेवा, कानूनी सहयोग, पारीवारीक खोजी तथा पुनर्स्थापना र पारीवारीक पुनःएकीकरण सेवामा	सामाजिक विकास मन्त्रालय, प्रदेश बाल अधिकार समिति, स्थानीय तह, स्थानीय बालअधिकार समिति	महिला पुनर्स्थापना केन्द्र(ओरेक), WHRD, महिला फेडरेसन आदि	मनसुनपूर्व र विपद्को समय
१६	विपद्को अवस्थामा लैंगिक हिंसा परेका महिला तथा किशोरीलाहरूलाई अल्पकालीन सुरक्षा आवास सेवा प्रदान गर्ने ।	सामाजिक विकास मन्त्रालय, सम्वन्धित स्थानीय तह	महिला पुनर्स्थापना केन्द्र (ओरेक), WHRD, महिला फेडरेसन आदि	मनसुनपूर्व र विपद्को समय
१७	मनसुनका कारण विस्थापित परिवारका महिला तथा बालबालिकाहरू मानव बेचबिखनको उच्च जोखिममा पर्न सक्ने भएकाले सीमा नाकामा कार्यरत सामाजिक विकास संस्था र नेपाल प्रहरीसँगको सहकार्यमा निगरानी र चेतनामूलाक अभियानलाई सञ्चालन गर्ने ।	सामाजिक विकास मन्त्रालय, सम्वन्धित स्थानीय तह	महिला पुनर्स्थापना केन्द्र (ओरेक), WHRD, महिला फेडरेसन आदि	मनसुनपूर्व र विपद्को समय
१८	समुदाय स्तरमा माध्यमिक तहका विद्यार्थीहरूलाई विद्यालय शिक्षा संचालन	स्थानीय तह	महिला पुनर्स्थापना केन्द्र (ओरेक), WHRD, महिला फेडरेसन आदि	मनसुनपूर्व र विपद्को समय
	मनसुन विपद्का समयमा आ-आफ्नो Cluster बाट भएरेका कामका विषयमा समीक्षा गर्न मन्त्रालयले बैठकको व्यवस्था गर्ने ।			

५.२.१० खाद्य सुरक्षा

विषयगत क्षेत्र : खाद्य सुरक्षा क्षेत्र (Food Security Cluster)

नेतृत्वदायी निकाय (Lead): उद्योग कृषि तथा सहकारी मन्त्रालय

सह-नेतृत्वदायी निकाय (Co-lead): विश्व खाद्य कार्यक्रम (WFP)

सहयोगी संस्थाहरू : LWF, World Vision, Nepal Red-cross Society, NGO Federation, Rural Reconstruction Nepal, FMTC

१. विपद् प्रतिकार्यका लागि पूर्व तयारीका गतिविधिहरू (Preparedness Activities):

- प्रतिकार्य कार्यान्वयन गर्ने साझेदार संस्थाहरू, खाद्य आपूर्तिकर्ताहरू र कृषि व्रीडविजन र पशु आहारा आपूर्तिकर्तासँग समन्वय गरी खाद्यान्न स्टक राख्ने र खरिद तथा वितरण सम्बन्धि पूर्वतयारीका कार्यहरू गर्ने ।
- नगद प्रदान/हस्तान्तरण कार्यक्रम कार्यान्वयनको लागि वित्तीय सेवा प्रदायकहरूसँग सम्झौता, समझदारी कायम गर्ने ।
- बजार क्रियाशिलता, बजार मूल्य, स्थानीय बजारमा खाद्यान्नको उपलब्धता र आपूर्ति श्रृंखला सम्बन्धी विभिन्न अध्ययन, जोखिमको अवस्था, सर्वेक्षण गरी सूचना तथा तथ्याङ्क अद्यावधिक गर्ने ।

२. मनुसुन पूर्वानुमानमा आधारित विपद् न्यूनिकरणका लागि अग्रिम कार्य (Forecast based Anticipatory Actions):

- मनुसुनजन्य विपदबाट हुन सक्ने जोखिम न्यूनिकरणको लक्ष्य राख्दै पहिले नै सम्भावित बाढी, पहिरोबाट हुन सक्ने ठूलो परिमाणको मानवीय तथा भौतिक क्षति रोक्न वा कम गर्न नेपालमा पूर्वानुमानमा आधारित अग्रिम कार्य (Anticipatory actions) लाई निरन्तरता दिने योजना रहेको छ । हरेक हप्ता नेपाल कृषि अनुसन्धान परिषद्, राष्ट्रिय कृषि बातावरण अनुसन्धान केन्द्रद्वारा जल तथा मौसम विज्ञान विभागसँगको सहकार्यमा जारी हुने कृषि-मौसम सल्लाह बुलेटिन मार्फत आगामी साताको मौसम जानकारीका साथै सो अवधिमा गर्न सकिने कृषि तथा पशुपन्छीसँग सम्बन्धित गतिविधिबारे जानकारी दिने प्रकृत्यालाई निरन्तरता दिइनेछ ।

३. विपद् प्रतिकार्यका गतिविधिहरू (Post-disaster response):

- पहिलो चरण: पहिलो महिना— बाढी पश्चात यदि बजारहरू तत्काल क्रियाशिल सञ्चालन रहेको भए लक्षित जनसंख्यालाई १ महिनाको लागि निशर्त बहुउद्देशीय नगद सहायता र यदि बजारहरू क्रियाशिल सञ्चालन नरहेको भएमा शुरुवाती १० दिनको लागि खाद्यान्न सहायता र पुनः क्रियाशिल सञ्चालन भएमा २० दिनको लागि नगद सहायता (बहुउद्देशीय नगदको रूपमा सामाजिक सहायता वितरण) साथै विपद् प्रभावित पशुपंक्षीको खोज तथा उद्धार कार्य, स्वास्थ्य उपचार र मृत पशुपन्छीको व्यवस्थापन ।
- दोस्रो चरण: एक महिना पछि — खाद्य सुरक्षा, जीविकोपार्जन र कृषि पुनः प्राप्ति कामका लागि नगद (cash for work/assets) गतिविधिहरू, बालीको मौसम अनुसार बाली व्रीड वितरण (धान, तरकारी, मकै, आदि) र खाद्यान्न र बालीको सुरक्षित भण्डारणमा सहयोग, विपद् प्रभावित पशुपंक्षी तथा मन्स्य कृषक तथा फार्मका लागि राहत तथा पुनःस्थापनाका कार्यक्रमहरू संचालन गर्ने ।

१. मनसुन पूर्वतयारी तथा प्रतिकार्य क्रियाकलापहरू

क्र.स	क्रियाकलाप	जिम्मेवार निकाय	सहयोगी निकाय	समयावधि	कैफियत
पूर्वतयारीका क्रियाकलापहरू					
१	खाद्य सुरक्षा क्लस्टरमा संलग्न विकास साझेदार संघ संस्थाहरूसंगको stock pile को रेकर्ड अद्यावधिक गर्ने ।	उद्योग, कृषि तथा सहकारी मन्त्रालय	WFP, Lutheran World Federation लगायत अन्य निकायहरू	निरन्तर	
२	मनसुन पूर्वानुमानमा आधारित जोखिम न्यूनीकरणका लागि पूर्व प्रतिकार्य (Forecast Based Anticipatory Early Action)	उद्योग, कृषि तथा सहकारी मन्त्रालय, स्थानीय तहहरू	WFP लगायत लगायत सुरक्षा क्लस्टर सदस्यका संस्थाहरू Department of Hydrology and Meteorology		Trigger Activate भएको अवस्था तथा गृह मन्त्रालय अन्तर्गतका कार्यकारी समितिको सिफारिशमा विद्य खाद्य कार्यक्रमबाट संचालित पूर्वानुमानमा आधारित पूर्वतयारी कार्यक्रम अन्तर्गत झापा जिल्लाको कनकाई नपा, शिवसताशी नपा, गौगिगन्ज गापा र झापा गाप तथा सुनसरी जिल्लाको वाराहक्षेत्र नपा र भोक्राहानसिङ गापामा पहिचान गरीएका बाढीको उच्च जोखिममा रहेका घरधुरीलाई सुरक्षित स्थानमा स्थानान्तरण गर्नु परेको अवस्थामा स्थानीय विपद् व्यवस्थापन कोष मार्फत प्रति घरधुरी रु ५०००। नगद हस्तान्तरण गरिने ।
३	Ready to eat food (चिउरा, लिटोको पिटो, High Energy Biscuit, आदि) को वितरण र बाढी लगते बजारहरू संचालनमा रहेको भए १५ दिनको लागि लक्षित जनसंख्याको लागि निःशर्त बहुउद्देशीय नगद सहायता र यदि बजारहरू संचालनमा नरहेको भएमा खाद्यान्न सहायता वितरण साथै आवश्यकता अनुसार	उद्योग, कृषि तथा सहकारी मन्त्रालय, WFP	खाद्य सुरक्षा क्लस्टर संस्थाहरू, खाद्य व्यवस्था तथा व्यापार कम्पनी लिमिटेड, लगायत अन्य निकायहरू		विद्य खाद्य कार्यक्रमसंग काठमाण्डौ गोदाममा ५ मे.ट. BPF मौज्जात रहेको ।



क्र.स	क्रियाकलाप	विशेष निकाय	सहयोगी निकाय	समयावधि	कैफियत
४	सामुदायिक भान्सा माफत लक्षित जनसंख्यालाई खाद्य वस्तु वितरण गर्ने । खाद्य सुरक्षा, जीविकोपार्जन र कृषि पुनः प्रमिका लागि कामका लागि नगद (cash for work/ assets) गतिविधिहरू, बालीको मौसम अनुसार बाली चीउ वितरण (धान, तरकारी, मकै, आदि) र खाद्यान्न र बालीको सुगन्धित भण्डारणमा सहयोग साँधे यदि पानी क्रम परी सुख्खा खडेरी भई खाद्य असुरक्षाको अवस्था सृजना भएमा खाद्य सुरक्षा, जीविकोपार्जन र कृषि पुनः प्रमिका लागि गतिविधिहरू संचालन गर्ने ।	उद्योग, कृषि तथा सहकारी मन्त्रालय	खाद्य सुरक्षा क्लष्टर सदस्य संस्थाहरू	२-४ महिना	साँधे सम्भावित दातृ निकायहरूबाट बजेट/श्रोत तथा विषयगत क्षेत्रमा कार्यरत संस्था र जनशक्ति परिचालन गर्नुपर्ने ।
५	खाद्यान्न र तरकारी बालीको विउको आपुतीको व्यवस्था मिलाउनको लागि आवश्यक समन्वय गर्ने ।	उद्योग, कृषि तथा सहकारी मन्त्रालय, कृषि निर्देशनालय, ज्ञान केन्द्रहरू र स्थानीय तहहरू	कृषि सामग्री कम्पनी लिमिटेड, कृषि विभाग, खाद्य सुरक्षा क्लष्टर सदस्य संस्थाहरू	निरन्तर	
६	स्थानीयस्तरमा प्रभावित पशुपन्छी तथा मत्स्यको उपचार ।	स्थानीय तहहरू भेटेरीनरी अस्पताल तथा पशु सेवा विज्ञ केन्द्र	उद्योग, कृषि तथा सहकारी मन्त्रालय पशुपंक्षी तथा मत्स्य विकास निर्देशनालय		



क्र.स	क्रियाकलाप	जिम्मेवार निकाय	सहयोगी निकाय	समयावधि	कैफियत
७	पशुपन्ध्रीका विभिन्न रोग तथा महामारीका विरुद्ध ग्याक्सिन लगाउने ।	स्थानीय तहहरू भेटेरिगरी अस्पताल तथा पशु सेवा विज्ञ केन्द्र	उद्योग, कृषि तथा सहकारी मन्त्रालय पशुपंक्षी तथा मत्स्य विकास निर्देशनालय	निरन्तर	
८	मृत पशुपन्ध्रीको व्यवस्थापन	स्थानीय तहहरू	उद्योग, कृषि तथा सहकारी मन्त्रालय पशुपंक्षी तथा मत्स्य विकास निर्देशनालय	निरन्तर	
९	पशु आहाराको व्यवस्थापन	स्थानीय तहहरू	उद्योग, कृषि तथा सहकारी मन्त्रालय पशुपंक्षी तथा मत्स्य विकास निर्देशनालय	निरन्तर	
१०	आकस्मिक विपदा कारण क्षति पुगेका कृषकहरूलाई राहत उपलब्ध गराउने, पुनःस्थापनाका लागि सहयोग गर्ने	कृषि ज्ञान केन्द्र, भेटेरिगरी अस्पताल तथा पशु सेवा विज्ञ केन्द्र तथा स्थानीय तहहरू	उद्योग, कृषि तथा सहकारी मन्त्रालय र निर्देशनालयहरू	निरन्तर	उद्योग, कृषि तथा सहकारी मन्त्रालय तथा स्थानीय तहले स्वीकृत गरेका राहत वितरण सम्बन्धि कानूनी व्यवस्था अनुसार ।
११	बाली तथा पशुपन्ध्री बीमाको दावी मुक्तानी प्रक्रियालाई सहजीकरण गर्ने	कृषि ज्ञान केन्द्र, भेटेरिगरी अस्पताल तथा पशु सेवा विज्ञ	उद्योग, कृषि तथा सहकारी मन्त्रालय र निर्देशनालयहरू	निरन्तर	संघीय सरकारको बाली तथा पशुधन बीमाको प्रिमियममा अनुदान उपलब्ध गराउने कार्यबिधि अनुसार



क्र.स	क्रियाकलाप	विम्वेवार निकाय	सहयोगी निकाय	समयावधि	कैफियत
		केन्द्र तथा स्थानीय तहहरू			
१२	बाढी प्रकोपको पूर्वसूचनालाई प्रभावकारी बनाउन जागरुक गराउने	कृषि ज्ञान केन्द्र, भेटेगिनी तथा अस्पताल तथा पशु सेवा विज्ञ केन्द्र तथा स्थानीय तहहरू	उद्योग, कृषि तथा सहकारी मन्त्रालय निर्देशनालयहरू	निरन्तर	साझेदार संस्थाहरू

२. स्रोत, साधन, सामग्री तथा जनशक्तिको विवरण

२.१ विपद् प्रतिकार्यका लागि उपलब्ध, उपकरण तथा सामग्रीहरूको विवरण

क्रसं	संस्थान	उपकरण / सामग्रीको विवरण	संख्या	कैफियत
१.	खाद्य व्यवस्था तथा व्यापार कम्पनी	चामल	११,०५५ क्वीन्टल	विगतनगर र विर्तामोड गोदाम लगायत विभिन्न जिल्लामा रहेका ६ शाखा (ताप्लेजुङ, संखुवासभा, भोजपुर, खोटाङ, ओखलढुङ्गा, सोलुखुम्बु) ५ डिपो (एसेलुखर्क, खोटाङवजार, वाक्सिला, लुक्ला र सोताङ) समेत

२.२ विपद् प्रतिकार्यसँग सम्बन्धित जनशक्ति सम्बन्धी विवरण

क्रसं	जनशक्ति रहेको स्थान	जनशक्तिको विवरण	संख्या	कैफियत
१	World Food Programme: काठमाडौं तथा कोशी प्रदेश	आपतकालीन प्रतिकार्य अनुभवी तथा दक्ष जनशक्ति		आवश्यक परेको खण्डमा दक्ष जनशक्ति परिचालन गर्न सकिने ।



सम्पर्क विवरणः

विषयगत क्षेत्र	नेतृत्व	सम्पर्क फोन	इमेल	सहनेतृत्व	सम्पर्क फोन	इमेल
खाद्य सुरक्षा क्लस्टर (Food Security Cluster)	उद्योग, कृषि तथा सहकारी मन्त्रालय	प्रकाश मरासैनी ९८४१२६३०६३	marasiniprakash055@gmail.com	विद्य खाद्य कार्यक्रम (WFP)	लक्ष्मी प्रसाद चौधरी; ९८४१३७३८८२	laxmi.chaudhary@wfp.org

५.२.११ बन्दोवस्ती तथा आपूर्ति व्यवस्थापन, आपतकालीन संचार

विषयगत क्षेत्रः

बन्दोवस्ती तथा आपूर्ति व्यवस्थापन, आपतकालीन संचार

नेतृत्वदायी निकाय (Lead):

आन्तरिक मामिला तथा कानून मन्त्रालय, उद्योग कृषि तथा सहकारी मन्त्रालय

सह-नेतृत्वदायी निकाय (Co-lead):

विद्य खाद्य कार्यक्रम (WFP)

सदस्य संस्थाहरू Cluster Members :

उद्योग, वाणिज्य तथा व्यापार संघहरू नेपाल रेडक्रस सोसाइटी

तालिका नम्बर १९, विषयगत क्षेत्रको जिम्मेवारी

सि नं	क्रियाकलाप	जिम्मेवार निकाय	सहयोगी	समय
१	मनसुनका कारण घटन सक्ने घटनाहरू र सो को प्रवृत्ति, आवृत्ति, व्यापकता, जोखिमको गहनता, संघनता र स्थानहरूको पहिचान गरी आपूर्ति व्यवस्थापन योजना तयार तथा अध्यावधिक गर्ने ।	उद्योग श्रम तथा रोजगार मन्त्रालय, जिल्ला प्रशासन कार्यालय	सम्बन्धित स्थानीय तहहरू, WFP	मनसुन शुरू हुनु भन्दा अगावै
२	मनसुनबाट घटन सक्ने घटनाहरूका कारण नियमित आपूर्ति व्यवस्थापनमा उत्पन्न हुनसक्ने संकट पहिचान आपत्कालिन अवस्थामा आपूर्ति व्यवस्थालाई सूचारु गर्न आवश्यक पर्ने थप स्रोतसाधनको व्यवस्थापन गर्ने	उद्योग पर्यटन, वन तथा व्रानावरण मन्त्रालय	आर्थिक मामिला तथा योजना मन्त्रालय	निरन्तर



सि नं	क्रियाकलाप	जिम्मेवार निकाय	सहयोगी	समय
३	अत्यावश्यक वस्तुका रुपमा रहेका पेट्रोलियम पदार्थहरू एल पि ग्याँस, नुन तथा खाद्य पदार्थको अनिर्दिष्ट मौज्जात व्यवस्थापन ढुवानी तथा परिवहन प्रणालीलाई चुस्तदुरुस्त बनाउने ।	जिल्ला प्रशासन कार्यालय, उद्योग श्रम तथा रोजगार मन्त्रालय, नेपाल आयल निगम, प्रदेश कार्यालय	त्राणिज्य आपूर्ति तथा उपभोक्ता हित संरक्षण सम्बन्धित निकायहरू	निरन्तर
४	बन डिभिजन कार्यालयहरूसँग समन्वय गरी अस्थायी आवास निर्माणका लागि सहज तरिकाले काट उपलब्ध गराउने व्यवस्था मिलाउने ।	जिल्ला प्रशासन कार्यालय, उद्योग श्रम तथा रोजगार मन्त्रालय, डिभिजन बन कार्यालय	स्थानीय तह सम्बन्धित सरोकारवाला निकायहरू	पूर्वतयारी प्रतिकार्य पुर्नस्थापना र पुर्नलाभ
५	आपतकालीन समयमा कालोबजारी, जम्माखोरी, नाफाखोरी हुन नदिन बजार अनुगमन तथा नियन्त्रण गर्ने गराउने ।	जिल्ला प्रशासन कार्यालय त्राणिज्य कार्यालय	स्थानीय तह सम्बन्धित सरोकारवाला निकायहरू	निरन्तर
६	आपतकालिन समयमा अत्यावश्यक सामग्रीहरूको अभाव सम्बोधन गर्न मौज्जात, भण्डारण र ढुवानी परिवहनको व्यवस्थापन गर्ने । लालिगुरास नगरपालिका, तेहथुममा १००० मेट्रिक टन र विराटनगरमा ४००० मेट्रिक टन शमताको आपतकालिन सामग्री भण्डारण तथा वितरण केन्द्र संचालन गरिने	जिल्ला प्रशासन कार्यालय, उद्योग श्रम तथा रोजगार मन्त्रालय	स्थानीय तह सम्बन्धित सरोकारवाला निकायहरू WFP	निरन्तर

५.२.१२ सुरक्षा निकायहरू

तालिका नम्बर २० सुरक्षा निकायहरूको जिम्मेवारी

सि नं	क्रियाकलाप	जिम्मेवार निकाय	सहयोगी	समय
१	मातहत जिल्लामा तैनाथ युनिटमा सिनियर अधिकृतलाई विपद् सम्पर्क व्यक्ति तोक्ने ।	सर्वे सुरक्षा निकायहरू		निरन्तर
२	खोज तथा उद्धार टोलीलाई कृत्रिम घटना अभ्यास सहित तयारी अबस्थामा राख्ने ।	सर्वे सुरक्षा निकायहरू		निरन्तर

सि नं	क्रियाकलाप	जिम्मेवार निकाय	सहयोगी	समय
३	प्रभावकारी प्रतिकार्यका लागि आवश्यक सामग्री तथा औजारको व्यवस्था मिलाउने।	सबै सुरक्षा निकायहरू	आन्तरिक मामिला तथा कानून मन्त्रालय स्थानीय तह	निरन्तर
४	सम्भावित विपद्को प्रकृति अनुरूप स्ट्याण्डर्ड फौजलाई श्रोत, साधन सीपयुक्त बनाउने ।	सबै सुरक्षा निकायहरू		निरन्तर
५	विपद्का घटनाबाट हुन सक्ने सम्भावित जोखिम न्यूनीकरणका लागि प्रदेश विपद् व्यवस्थापन कार्यकारी समिति, जिल्ला विपद् व्यवस्थापन समिति तथा स्थानीय विपद् व्यवस्थापन समितिहरूसँग समन्वय गरी पूर्वतयारी तथा प्रतिकार्य गर्ने ।	सबै सुरक्षा निकायहरू	आन्तरिक मामिला तथा कानून मन्त्रालय, स्थानीय तह जिल्ला प्रशासन कार्यालय	निरन्तर
६	विपद्को समयमा सुरक्षा प्रथमको सिद्धान्तलाई अवलम्बन गर्दै खोज तथा उद्धारका कार्यहरू गर्ने।	सबै सुरक्षा निकायहरू	स्थानीय तह	विपद्को समयमा
७	आवश्यकतानुसार हेलिकप्टरहरू सहित खोज तथा उद्धार कार्यमा परिचालित हुने ।	नेपाली सेना	अन्य सुरक्षा निकायहरू	विपद्को समयमा
८	आवास व्यवस्थापन, राहत वितरण लगायतका प्रतिकार्यहरूमा आवश्यक सहयोग गर्ने ।	सबै सुरक्षा निकायहरू	स्थानीय तह	विपद्को समयमा
९	विपद् प्रभावित क्षेत्रमा आइपुग्ने सबै प्रकारका कार्यहरूमा सुरक्षा प्रदान गर्ने ।	सबै सुरक्षा निकायहरू	स्थानीय तह	विपद्को समयमा
१०	विभिन्न यूनिटहरूमा रहेका हेमि ईक्युपेमेन्टहरू तयारी हालतमा राख्ने।	सशस्त्र प्रहरी बल नेपाल	अन्य सुरक्षा निकायहरू	निरन्तर
११	कार्यक्षेत्रभित्र रहेका सरकारी तथा गैरसरकारी निकायहरूको विवरण र स्थानीय तहमा वडास्तरम्म जनप्रतिनिधि लगायत सम्बन्धित व्यक्तिहरूको नाम, सम्पर्क नम्बर संकलन तथा अद्यावधिक गर्ने ।	सबै सुरक्षा निकायहरू	आन्तरिक मामिला तथा कानून मन्त्रालय, जिल्ला प्रशासन कार्यालय, स्थानीय तह	निरन्तर
१२	विपद्का समयमा हुने अपराध अनुसन्धान गर्ने तथा असहाय अशक्त तथा कमजोरहरूको संरक्षण गर्ने।	नेपाल प्रहरी	अन्य सुरक्षा निकायहरू	विपद् पश्चात्
१३	विपद्जन्य घटना तथा आपराधिक घटनाहरूको घटना प्रकृति मुचुल्का तयार गर्ने ।	नेपाल प्रहरी	अन्य सुरक्षा निकायहरू	विपद् पश्चात्
१४	घटनाहरूको अनुसन्धान गरी प्रतिवेदन तयार गर्ने र सम्बन्धित निकायहरूमा सिफारिस गर्ने ।	नेपाल प्रहरी	अन्य सुरक्षा निकायहरू	विपद् पश्चात्
१५	क्षतिको विवरण संकलन गरी अभिलेख राख्ने ।	नेपाल प्रहरी	अन्य सुरक्षा निकायहरू	विपद् पश्चात्



सि नं	क्रियाकलाप	जिम्मेवार निकाय	सहयोगी	समय
१६	विपदको समयमा अस्थायी शिविरहरूमा हुनसक्ने अपराधिक क्रियाकलापहरूको बारेमा सुझम निगरानी गर्ने र सूचना संचालन गरी सम्बन्धित निकायमा जानकारी गराउने ।	राष्ट्रिय अनुसन्धान विभाग	अन्य सुरक्षा निकायहरू	

५.२.१३ स्थानीय तहहरू

तालिका नम्बर २१ स्थानीय तहको जिम्मेवारी

सि नं	क्रियाकलाप	जिम्मेवार निकाय	सहयोगी	समय
१	स्थानीय तहको मनसुन पूर्वतयारी तथा प्रतिकार्य योजना तयार गर्ने र अद्यावधिक गर्ने ।	स्थानीय तह	सरोकारवाला निकायहरू	मनसुन पूर्व
२	मनसुनजन्य जोखिमका सम्बन्धमा स्थानीय समुदायमा जनचेतना अभिवृद्धि कार्यक्रम संचालन गर्ने ।	स्थानीय तह	सरोकारवाला निकायहरू	मनसुन पूर्व
३	स्थानीय तहमा खोला, नाला, ढल विकास आदिको सरसफाई मर्मत सम्भार कार्य गर्ने ।	स्थानीय तह	सरोकारवाला निकायहरू	मनसुन पूर्व
४	स्थानीय समुदायलाई विपद प्रति जागरुक बनाउन, विपदसँग सम्बन्धित योजना तथा कार्यक्रम तर्जुमा गर्न तथा विपदको घटना हुनासाथ प्रतिकार्यका लागि परिचालित हुन बडा वा समुदायस्तरमा विपद व्यवस्थापन समिति गठन गर्ने र समितिको क्रियाशिलताका लागि जिम्मेवारी वर्डफाँड र नियमित बैठक बस्ने व्यवस्था गर्ने ।	स्थानीय तह	जिल्ला विपद व्यवस्थापन समिति	मनसुन पूर्व
५	विपद प्रतिकार्यका लागि आपत्कालीन नमुना अभ्यास गर्ने, गराउने ।	स्थानीय तह	सुरक्षा निकायहरू	मनसुन पूर्व
६	विपद व्यवस्थापनका लागि स्थानीय विपद व्यवस्थापन कोष स्थापना संचालन र कोषको अभिवृद्धि गर्ने ।	स्थानीय तह	सुरक्षा निकायहरू	निरन्तर
७	विपद पूर्वतयारी तथा प्रतिकार्य सम्बन्धमा सामाजिक संस्था तथा व्यवसायिक प्रतिष्ठानले तोके बमोजिमको कार्य गरे/नगरेको अनुगमन गर्ने ।	स्थानीय तह	जिल्ला सामान्य समिति	निरन्तर

सि नं	क्रियाकलाप	जिम्मेवार निकाय	सहयोगी	समय
८	स्थानीय स्तरमा आपत्कालीन कार्यसंचालन केन्द्रको स्थापना गरी कार्यसंचालन गर्ने र नियमितरूपमा Reporting एवं Recording गर्ने व्यवस्था मिलाउने ।	स्थानीय तह	जिल्ला समन्वय समिति जिल्ला विपद् व्यवस्थापन समिति प्रदेश आपत्कालीन कार्यसंचालन केन्द्र	विपद्को समयमा र निरन्तर
९	विपद्को समयमा प्रयोग गर्नुपर्ने सरसामानहरू जस्तै: लाईफ ज्याकेट, डुङ्गा, emergency health kit एम्बुलेन्स लगायतका अन्य उपकरणहरू तयारी हालतमा राख्ने	स्थानीय तह स्थानीय विपद् व्यवस्थापन समिति	सुरक्षा निकायहरू नेपाल रेडक्रस सोसाइटी गैससहरू	मनसुन पूर्व
१०	विपद् पूर्वतयारी तथा प्रतिकार्यसँग सम्बन्धित कार्यहरूको निरन्तर समिक्षा गर्ने अनुकरणीय कार्य मुल्याङ्कन (best practice) र आवश्यक पृष्ठपोषण (Feedback) का आधारमा प्रतिकार्यलाई थप व्यवस्थित गर्ने	स्थानीय तह स्थानीय विपद् व्यवस्थापन समिति	सुरक्षा निकायहरू नेपाल रेडक्रस सोसाइटी गैससहरू	विपद्को समयमा र निरन्तर
११	विपद्का कारण भएको क्षतिको तथ्याङ्क अद्यावधिक गरी राख्ने	स्थानीय विपद् व्यवस्थापन समिति	स्थानीय तह	विपद् पश्चात्
१२	आवश्यकताका आधारमा राहत वितरण गर्ने र राहत वितरण कार्यलाई आरम्भ देखि नै पकडार प्रणालीबाट व्यवस्थित गर्ने ।	स्थानीय तह स्थानीय विपद् व्यवस्थापन समिति	सुरक्षा निकायहरू नेपाल रेडक्रस सोसाइटी गैससहरू	विपद्को समयमा र विपद् पश्चात्
१३	अस्थायी आवासको व्यवस्थापन गरी विपद् प्रभावितहरूलाई सुरक्षित राख्ने ।	स्थानीय तह स्थानीय विपद् व्यवस्थापन समिति	सुरक्षा निकायहरू नेपाल रेडक्रस सोसाइटी गैससहरू	विपद् पश्चात्
१४	विपद् प्रभावित र विस्थापितहरूलाई परिचयपत्र प्रदान गर्ने ।	स्थानीय तह		
१५	स्थानीय स्रोत साधनहरूको अधिकतम परिचालन गरी प्रतिकार्य गर्ने । स्थानीय युवा स्वयंसेवकहरूलाई सुरक्षा निकाय तथा रेडक्रस संगको समन्वयमा पूर्वतयारी र प्रतिकार्यमा परिचालन गर्ने ।	स्थानीय तह स्थानीय विपद् व्यवस्थापन समिति	सुरक्षा निकायहरू नेपाल रेडक्रस सोसाइटी गैससहरू	विपद् पूर्व र निरन्तर
१६	स्थानीय प्रशासन र सुरक्षा निकायहरूसँग मनसुन पूर्वतयारी तथा प्रतिकार्यको अर्बधिभर प्रभावकारी समन्वय गर्ने ।	स्थानीय तह स्थानीय विपद् व्यवस्थापन समिति	सुरक्षा निकायहरू नेपाल रेडक्रस सोसाइटी गैससहरू	विपद् पूर्व र निरन्तर
१७	आर्बधिक र समय प्रतिवेदन तयार गरी जिल्ला विपद् व्यवस्थापन समिति र प्रदेश विपद् व्यवस्थापन कार्यकारी समितिमा पठाउने ।	स्थानीय तह	सुरक्षा निकायहरू	विपद् पश्चात् र निरन्तर



५.२.१४ खानेपानी संस्थान:

- आवश्यक औजार उपकरण सामग्रीहरू खरिद तथा भण्डारण गरी राख्ने ।
- विपद्को समयमा खानेपानीका पाइपहरू बगाएको टुटफुट भएको वा लिकेज भइ फोहोर पानी मिसिएको चेकजाँच गर्ने ।
- पाइपलाईनहरूको नियमित मर्मत सम्भार गर्ने ।
- विपद्को समयमा स्थापना गरिएका शिविरहरूमा स्वच्छ खानेपानीको व्यवस्था मिलाउने ।
- जोखिमयुक्त स्थानहरूको संकटासन्नता विश्लेषण गर्ने ।
- आवश्यक प्राविधिक जनशक्ति तयारी अवस्थामा राख्ने ।
- पूर्वतयारी तथा प्रतिकार्य योजना तयार गर्ने ।

५.२.१५ नेपाल विद्युत प्राधिकरण:

- आवश्यक औजार उपकरण सामग्रीहरू खरिद तथा भण्डारण गरी राख्ने ।
- विपद्को समयमा विद्युतीय पोलहरू ढलेको, बगाएको, टुटफुट भएको अनुगमन गर्ने ।
- विद्युतीय पोलहरू सुरक्षित एवं थप मजबुत बनाउने ।
- विपद्को समयमा स्थापना गरिएका शिविरहरूमा विद्युत आपूर्तिको व्यवस्था मिलाउने ।
- जोखिमयुक्त स्थानहरूको संकटासन्नता विश्लेषण गरी पूर्वतयारी तथा प्रतिकार्य योजना तयार गर्ने ।
- आवश्यक प्राविधिक जनशक्ति तयारी अवस्थामा राख्ने ।
- जल विद्युत आयोजनाहरू निर्माण गर्दा तथा विद्युत लाईन विस्तार गर्दा वातावरणीय प्रभाव मूल्याङ्कन कार्यान्वयनको अनुगमन गर्ने ।
- विपद्को समयमा विद्युतीय पोलहरू ढलेर करेण्ट सप्लाई भइ धनजनको क्षति हुने अवस्थाको पूर्व मूल्याङ्कन गरी आवश्यक पूर्वतयारी गर्ने ।



५.२.१६ नेपाल टेलिकम तथा मोबाइल र इण्टरनेट सेवा प्रदायक संस्थाहरू:

- आवश्यक औजार, उपकरण सामग्रीहरू खरिद तथा भण्डारण गरी राख्ने ।
- विपद्को समयमा सेवा अवरुद्ध हुनसक्ने कुरालाई मध्यनजर गरी आवश्यक पूर्वतयारी गर्ने ।
- विपद् सम्बन्धी सूचना सन्देश तथा पूर्व चेतावनीहरू एस। एम। एस। रिडटोन र व्याकटोन मार्फत प्रवाह गर्ने ।
- विपद्को समयमा स्थापना गरिएका शिविरहरूमा मोबाइल ९घुम्ती टावरको व्यवस्था गर्ने ।
- विपद्को समयमा टेलिफोन, मोबाइल, इण्टरनेट सेवा अवरुद्ध भएमा तत्काल सेवा सुचारु गर्ने ।
- आवश्यक प्राविधिक जनशक्ति तयारी अवस्थामा राख्ने ।
- पूर्वतयारी तथा प्रतिकार्य योजना तयार गर्ने ।



खण्ड ६ अनुसूचीहरू

अनुसूची - १ : कोशी प्रदेशमा भएका पहिरो र सम्भावित स्थानहरू

ताप्लेजुङ जिल्ला

वडा नं	जोखिममा रहेको स्थान	घरधुरी	जोखिम बढ्नुको कारण	वस्ती स्थानान्तरण गर्ने
फुङलिङ नगरपालिका				
वडा नं १	नाङ्गे (३), सेगुम्बा (३), निगिजुङ्ग र मेलुङ्ग (६), आम्रबोटे र तिनघरे (३), आहाले (३) डाँडागाउँ तीनघरे (१)	२०	जमिन तलतिर सरिरहेको छ र जमिनमा धाजा फाटिरहेको छ जसले गर्दा पहिरोको जोखिम उच्च रहेको छ।	नाङ्गे (३), सेगुम्बा (३), मेलुङ्ग (२), आहाले (३) तीनघरे (१)
वडा नं २	आम्रबोटे, नागेधरी र टोके, हान्द्रुङ लहरे, सल्लाबोटे (४), गौरीगाउँ र डाँडागाउँ, देउलिङ्गे (७), टाकुरे र टारगाउँ (१६), एङ्लेजुङ्ग र तारिबुङ्ग, तिनघरे र तारेबुङ्ग, बोडे र भेटनरी, रिजाल लाईन र हेलिप्याड	१०	भुगोल, बगुवा माटो, तमोर नदी, खसेनी खोल्सा र थाङ्गे खोल्सा	भाटे (२)
वडा नं ३	भाटे (५), सालबोटे (३), केनिम, कार्तिक, हलीबोटे, गुह्रेली, आगेदिन र मुडे, सिटेनी, सिकारीडाँडा, फागेडाँडा, र भिरकुना, पालुङ्वा चोक, पाँचगाउँ र डाँडागाउँ, गौरगाउँ, टारीगाउँ, तल्लो मेदिबुङ्ग र चिहानेपाखा, वनासे, माथिल्लो मेदिबुङ्ग, साउने र हेलिप्याड	१००	भुगोल, बगुवा माटो, तमोर नदी, भाँडीखोला, भाँटेखोल्सा, मुडे खोल्सा (साउने), वेपारे खोल्सा र खहरे खोल्सा	
वडा नं ४	क्याम्पस लाईन, कोन्चे र डाँडाघर टोल, तोक्मे, हिलिहाड (४) र भानु स्कुल टोल र माछापोखरी तिनघरे टोल	१५	साकेँ खोल्सा र खसेनी खोल्सा	
वडा नं ५	ठूलो गाउँ, नवज्योती र सृजना टोल, त्रिरेन्द्र चोक र हस्पिटल लाईन, न्युगेड र बुद्ध चोक र क्याम्पस लाईन र उकाली पानी	१००	वाढी, जमिन भिरालो	
वडा नं ६	डाँडावारी (८), सेर्पा टोल (४), सुकेटार (१५), पाथिभरा मन्दिरटोल (६), बाँझोगराटोल (२), बुद्धाश्रमटोल (१), भिरकुना भोखे (५), पोखेलटोल (२), दाहालगाउँ (३), ओल्लो सेरेपाटोल (७), त्रिहिवारे (२), थुमाजुडमा आचार्य चौतारी (२)	६०	भुगोल, भिरालो जमिन र असन्तुलित भौतिक पूर्वाधार विस्तार	डाँडावारी (२)
वडा नं ७	क्यानिम (३), ब्रह्मानन्दे (५), बुधोली (२), निगाले (५), बम्पे बरबोटे (५)	२०	भुगोल, भिरालो जमिन र असन्तुलित भौतिक पूर्वाधार विस्तार	ब्रह्मानन्दे (४)
वडा नं ८	खोलीपाखा (५), पानीट्यांकी, खोदम्बु (४), मेवागजा र ल्याङ्वा, भेदावारी, ब्रह्मानन्दे, हुंगे, कासघारी, सामेल, घुमाउने कोदार,	४०	सुकेटार एयरपोर्टको पानी निकासको कारण पहिरो जाने गरेको । तमोर नदी, मेहले	खोदम्बु (४), सानिम्बे (५)

वडा नं	जोखिममा रहेको स्थान	घरधुरी	जोखिम बढ्नुको कारण	बस्ती स्थानान्तरण गर्ने
	सल्लेरी र मेहेले, हिटी, सालिम्बे (८), घोडे, कोलवारी र बरघोटे, रमिते र काभ्रे, त्रेजुम्बो (३), नाम्लेपाटी र किरातचोक, चारपाटे, तनामे, अल्ले, भित्ते र थामखर्क हिटी (१२) काभ्रे (५)		खोल्सा, बखे खोल्सा, नागथान खोल्सा, डाँडाघरे खोल्सा, काफल खोल्सा, खोदुम्बु खोल्सा, माक्सिन्द्रा खोल्सा, खोकसेखोला र केनिम खोल्सा	हिटी (५० काभ्रे (५०) खोलीपाखा (५०)
वडा नं ९	साविक वडा नं १, २ र ३ (५०) साविक ७ सानो सुकेटार, रामेटार, सयपत्री सामुदायिक भवन र टाकुरे, तमुचोक, इसेरा, मादेन चोक (नाङ्गेजुड), आसाहाङ्ग पाटी (अमृत मादेनको घरदेखि ढर्क राइको घरसम्म, गाइगाडे, दुवे पानीसार, चिहानडाँडा, कटहरे, सुन्तले लगायत साविक ७, ८ र ९ (५०)	१५०	तमोर नदी, चिनिया खोला, हिरेवा खोला, लप्से खोला र हाइदेवा खोला, देवी खोल्सा, धुपौर खोल्सा र नाम्वा खोल्सा	साविक वडा नं १, २ र ३ (१५) साविक ७, ८ र ९ (५०) साविक ७, ८ र ९ (१०)
वडा नं १०	दाहालगाउँ (१०) मुस्कानचोक (३) फुकान्देन (१) मिथगाउँ (२) कार्की र गडगाउँ (६) गडी डाँडा, मिक्लुड, याफ्रेक, तल्लो मयाम, माथिल्लो मयाम र नाम्जे निभारे	१००	भुवनोटका कारण भिरालो जमिनमा धाजा फाट्ने र वर्षेनी तलतिर सदैँ जाने क्रम बढिरहेको छ।	दाहालगाउँ (२) मुस्कानचोक (२) कार्की र गडगाउँ (३)
वडा नं ११	निकास (९) युमाखाम (साविक ७, ८ र ९) (७), पड्रेनी (८) होक्तोक (५) सिम्बु (साविक ७ को केही भाग र ६) (५), मन्जुवा (५) दुम्ले (साविक ४ र ५) (५), तेम्बेवा (साविक २ को खोलावारी र ३) (६) र त्रिचिम तेम्बेवा (साविक १ र २ को खोलापारी) (१०)	६२	भुवनोटका कारण भिरालो जमिनमा धाजा फाट्ने र वर्षेनी तलतिर सदैँ जाने क्रम बढिरहेको छ। फावा खोला, निकास खोला, युमाखाम खोला, सिम्बु खोल्सी, फुन्च्याड खोला, हाँडे खोल्सी, तेम्बेवा खोला र घोडे खोला	युमाखाम (३), पड्रेनी (८) सिम्बु (२), दुम्ले (५), होक्तोक (५)
	जम्मा	७५७		१५३
मैवाखोला				
वडा नं १	खोलाखेत सुरविरे क्षेत्र	१५	अविरल भारी वर्षा, उचित पानीको निकास नहुनु	
वडा नं २	माडमाया खोलाको किनार (पश्चिम उत्तरी भूभाग) खातें, खानी टोल मैवाखोला	६०	अविरल भारी वर्षा, खोला नजिक भएको	
वडा नं ३	याइदेली खोला प्याक्, नेरा, पाडमा, ब्रुडधाक, चल्ले, सिम्ले, ड्यामफे चौतारा उच्च जोखिम मा रहेको घिमिरे खोला	५	अविरल भारी वर्षा, खोलाको नजिक भएको	
वडा नं ४	ओदक टोल, नाम्पाङको एकवासे टोल, खाम्सादेन टोल, नेरुवाखोला आसपास, सौरनि, भालुखोप	६५	अविरल भारी वर्षा, भिरालो जमिन,	

वडा नं	जोखिममा रहेको स्थान	घरधुरी	जोखिम बढ्नुको कारण	बस्ती स्थानान्तरण गर्ने
वडा नं ५	सिन्धु (काइसाइ टोल मुनी), याम्फेवा खोला क्षेत्र	६	भिरालो जमिन, याम्फेवा खोलाको प्रवाह	
वडा नं ६	साम्तोड, सफेबुङ्ग, युक्पादो, खुरिकल्ला	१४	अविरल भारी वर्षा, भिरालो जमिन,	
	जम्मा	१६५		
फक्ताडलुङ गाउँपालिका				
वडा नं १	सायाखोला पहिरो	५०	उचित पानीको निकास नहुनु	
वडा नं २	उत्तिसेनी, जवाखु पहिरो	१०	उचित पानीको निकास नहुनु	
वडा नं ३	थिवा पहिरो	३५	सडक निर्माण	
वडा नं ४	सौरनी पहिरो	२०	उचित पानीको निकास नहुनु	
वडा नं ५	हेल्लोक पहिरो	०	उचित पानीको निकास नहुनु	
	ओलाडचुङगोला पहिरो			
	जम्मा	११५		
मेरिङदेन गाउँपालिका				
वडा नं १	याक्तेली, थिङलाचु,	५०	भिरालो भुवनोट	
वडा नं १	ओखाचु, याक्तेली कनका आ वि आसपास क्षेत्र	१००	भिरालो भुवनोट	
वडा नं ३	सिम्ले (२)	२		
वडा नं ४	लिङतेप डिङला	२०	भूक्षय	
वडा नं ४	लिङतेप डिङला (२०)	२०	भूक्षय (२०७२ जेष्ठ) ६ घर पूर्ण क्षति ५ जना मानिसको मृत्यु	
वडा नं ६	तेलुम्मा (१) लादोक (२) चाँगा (३)	५		लादोक (२)
	जम्मा	१९७		२
सिदिङ्वा गाउँपालिका				
वडा नं १	आकासे (१) चावा (१) कालिखोला	१०	भिरालो भूवनोटमा बस्ती र भारी वर्षा, जथाभावी सडक	
वडा नं २	ओट्टारे (४) सादेवा	५	" "	
वडा नं ३	आङ्गोप (४)	४	" "	आङ्गोप (४)
वडा नं ४	साव्लाखु	१२	" "	
वडा नं ५	एकेदिन (२) लिम्बुदिन	५	" "	एकेदिन (२)
वडा नं ६	मेहेले (३) मेहेले (१) मेहेले (२) मेहेले (२) मेहेले खुवा (१) मेहेले खेक्लेबुङ (२) मेहेले भालुखोप (६) आकासे (२) आकासे (१)	२५	भिरालो भूवनोटमा बस्ती साथै भारी वर्षा, जथाभावी सडक विस्तार	मेहेले (१) मेहेले भालुखोप (५)

वडा नं	जोखिममा रहेको स्थान	घरधुरी	जोखिम बढ्नुको कारण	बस्ती स्थानान्तरण गर्ने
वडा नं ७	खोपी घोडापाल (४), मालबासे (४), जैसिडाँडा (२), पौडेलगाउँ (१), बनियागाउँ (२), घुमिखेत (१), खोपी (४), सोताडडाँडा (१), सुरुमखिम	७०	भिरालो भूवनोटमा बस्ती साथै भारी वर्षा, जथाभावी सडक विस्तार	खोपी घोडापाल (४), जैसिडाँडा (२), पौडेलगाउँ (१), बनियागाउँ (२), घुमिखेत (१), खोपी (४), सोताडडाँडा (१)
	जम्मा	१३१		२७
सिरिजङ्घा गाउँपालिका				
वडा नं १	मालबासे नेवुखोला (५), खिवुखाम (७), नेवु खोला/डाडागाउ (५), डाडागाउ (१०), सोति मालबासे (१), सोसुडगा पहिरो/ पाथिभरा टोल (०), आरुवोटे/ गैरी/ फुन्चुवुड (०), भिरकुना (२), हग्राखे/ हरन्दी टोल (४), अम्बरेधारा/ पन्चमी (४)	४०	नेवुखोलाका कारण कमजोर धरातल सडक निर्माण	भिरकुना (१), हग्राखे/हरन्दी टोल (२), नेवु खोला/ डाडागाउ (१), डाडागाउ (२)
वडा नं २	खोपाड (०), खिरुवा (०), बाबाहाड (३५), वारुन्दिन (२०)	६०	कमजोर धरातल सडक निर्माण	बाबाहाड (५), वारुन्दिन (१४)
वडा नं ३	लुखुदिन (५), फुड्लादेन (४), फुड्लादेन (४)	१५	कमजोर धरातल सडक निर्माण	
वडा नं ४	धुम्माटोल (२)	२	कमजोर धरातल सडक निर्माण	
वडा नं ५	ऐधेवु (५), चिचिहाड (२), पेदाड (३), वाडपा (०), गौरगाउँ (५), गौरीगाउँ (२), सिमेक्ला (२), सिमेक्ला (३), सिमेक्ला (५), याडपाड (२), पाथिभराटोल (५)	३५	कमजोर धरातल सडक निर्माण	गौरगाउँ (२), सिमेक्ला (२), ऐधेवु (३)
वडा नं ६	खोपाड (४), लालीगुँगास टोल १ (१), थुम्बिम्बा टोल २ (१३), तेम्खाम्बेन टोल ३ (५), लेक्तेन कार्तिक (७)	३५	कमजोर धरातल सडक निर्माण	थुम्बिम्बा टोल २ (५), तेम्खाम्बेन टोल ३ (१), लेक्तेन कार्तिक (७)
वडा नं ७	गढी (२५), यामाथा पैवा ७ (२), कालीकादेवी (४), पाथीभरा टोल (६), हात्तीढुङगा (७), हात्तीढुङगा (११), कृष्ण मन्दिर टोल (७), सागादिन (३)	७०	कमजोर धरातल सडक निर्माण	गढी (६), पाथीभरा टोल (४), हात्तीढुङगा (७), हात्तीढुङगा (११), कृष्ण मन्दिर टोल (३), सागादिन (३)
वडा नं ८	सिंहदेवी (३), कन्चनजङ्घा टोल, तुमिया (२), सामेखाम (२)	७	कमजोर धरातल सडक निर्माण	सिंहदेवी (२)
वडा नं ९	बाहुनगाउँ (५)	५	कमजोर धरातल सडक निर्माण	
	जम्मा	२६९		८३
आठराइ त्रिवेणी गाउँपालिका				

वडा नं	जोखिममा रहेको स्थान	घरधुरी	जोखिम बढ्नुको कारण	बस्ती स्थानान्तरण गर्ने
वडा नं ५	चाँगे	१०	अव्यवस्थित बाटो सडक खन्ने	
वडा नं ५	कोडराले भाँगे	२०	पहिरो	
वडा नं ५	पहिरो	२०	पहिरो	
	जम्मा	५०		
मिक्वाखोला गाउँपालिका				
वडा नं १	खोक्लिङ (१०)	१०	पहिरो र कमजोर भुगोल	खोक्लिङ (५)
वडा नं ३	लिवाङ (९०) लिवाङ (५) लिवाङ (१०) लिवाङ	११०		लिवाङ (८०) लिवाङ (२) लिवाङ (५)
वडा नं ४	सान्वा (५) सान्वा (२) सान्वा (२)	१०		सान्वा (२) सान्वा (१)
	जम्मा	१३०		९५
पाथीभरा याङवरक गाउँपालिका				
वडा नं १	सुवेवा (१२) मेवाखा (१५) सेसम्बु (२) हरिनन्दे खोकसे खहरे जगमले (१५) कात्तिके (७) कात्तिके (७) सिमखर्क	६०	अव्यवस्थित ढल	
वडा नं २	सिवाखोला (औसीसडाँडा दारेगौडा (४) तारेभिर (४) चिहाने वेंसि (१) टुनिखोला (१) खाल्टे (७)	२०	भारी वर्षा, कमजोर धरातल	
वडा नं ३	ओखरबोटे (१) तिग्ने (२) ओदिले (१) सिम्बोवा (१) सिम्बेवा (१)	१५	भारी वर्षा, कमजोर धरातल	ओरकपे (८)
वडा नं ४	पिप्लेश्वरी (४) ओरकपे (८) सिङ्देम्बे (१०) ओरकपे (८)	३०	भारी वर्षा, कमजोर धरातल	सिङ्देम्बे (५) पिप्लेश्वरी (४) ओरकपे (६)
वडा नं ५	कर्कले पुच्छुर (१०) पौवा (४०) सिङ्देम्बे (६)	५६		कर्कले पुच्छुर (७) पौवा (२०) सिङ्देम्बे (२)
वडा नं ६	धुलेडाँडा (७) सोसुङ्गा (५) साङ्था (१०) सोसुङ्गा साङ्था श्रेव (५) पञ्चमी (४)	३२	भारी वर्षा, कमजोर धरातल	सोसुङ्गा (५) साङ्था (१०) सोसुङ्गा साङ्था श्रेव (५) पञ्चमी (४)
	जम्मा	२१३		७६
	जिल्लाको जम्मा	२०२७		४३६

पाँचथर जिल्ला

वडा नं	जोखिममा रहेको स्थान	घरधुरी	जोखिम बढ्नुको कारण	स्थानान्तरण गर्नुपर्ने
मिक्लाजुङ गाउँपालिका				
	आठमैया, हुला	१०९४	भिरालो जमिन, अव्यवस्थित सडक निर्माण, बेमौसमी वर्षा	

वडा नं	जोखिममा रहेको स्थान	घरधुरी	जोखिम बढ्नुको कारण	स्थानान्तरण गर्नुपर्ने
	रातमाटे, डाँडागाउँ, नागी, मुक्तुरा, प्रधानटोल			
	डाँडागाउँ, सिफेरे, थुमथुमे			
	लुमाडदिन, लिम्बा र लेकगाउँ, सेडखेवा, सिकतेम्बा, डाँडागाउँ			
	जम्मा	१०९४		
फाल्गुनन्द गाउँपालिका				
वडा नं १	नवमी डाँडा (६०)	६०	कमजोर भुगोल	
वडा नं २	इम्बुड (६) कोल्बुड (३०)	३६	कमजोर भुगोल	रमिते भ्युटावर (३)
वडा नं ३	निबुखोला (५०) गुम्बाडाँडा (२०) निबुखोला (२०) साइदुरे (३०) सिलौटे (३०) पाँवासातार्पा (१०) सिलौटे (१०)	१७०	कमजोर भुगोल	सिलौटे (३०) सिलौटे (१०)
वडा नं ४	चिलिडदिन (५)	५	कमजोर भुगोल	
वडा नं ५	सिङ्गन (३) नागेम्बा (४) नागेम्बा (१००) फाकतेप (३०)	१३७	कमजोर भुगोल	
वडा नं ६	मेहेलबोटे (३०)	३०	कमजोर भुगोल	
वडा नं ७	सुक्रेटार (२०) पिपलबोटे (३०)	५०	कमजोर भुगोल	
	जम्मा	४८८		४३
कुम्मायक गाउँपालिका				
वडा नं १	छोरुङ्गा साँवाखोला	१०	खोला कटान	
वडा नं २	सावाखोला (१) लाक्तपा (२२) भङ्ग्याड याक्से (७४) खारेभम्बा (३) माडजावुड टार (६)	२२	खोला कटान	
वडा नं ४	निबुखोला	१०	सडक निर्माण गोलिया कटान सिचाइ कुलो बजारको नाली	
	जम्मा	४२		
तुम्बेवा गाउँपालिका				
वडा नं २	ज्यामिरे नेवार गाउँ (१२) ठूलोगाउँ साँदने (६) जोरसल्ले (२)	२०	भारी वर्षा	
वडा नं ३	मौवा बजार (१०), ओखरबोटे बजार र चिन्ने, कोन्चे र याङ्गुवा गाउँ बजार क्षेत्र	४५	भारी वर्षा	मौवा बजार (५)
वडा नं ४	दशमी बजार क्षेत्र र सुम्लावा लगायत विभिन्न टोलहरू	१६	भारी वर्षा	
वडा नं ५	साधुगाउँ, निगाले, लफना, मसले क्षेत्र	२४	भारी वर्षा	
	जम्मा	१०५		५
हिलिहाड गाउँपालिका				
वडा नं १	फेदपा (२५),	२५	भौगोलिक बनावट	

वडा नं	जोखिममा रहेको स्थान	घरधुरी	जोखिम बढ्नुको कारण	स्थानान्तरण गर्नुपर्ने
वडा नं ३	गुम्वा डाँडा, पट्टिरेनी, त्रिजुवा पानी, कात्तिके, सिमालिडाँडा, मासें खोला, पिपले, कुर्लुम्वा, ढोडे, खानी गाँउ,	१००	जडगल फडानि, मोटरवाटो निर्माण भएकोमा नालि निर्माण हुन नसकेको, सिँचाईको कुलो व्यवस्थापनमा कमि	
वडा नं ४	खाङ्गे खोल्सा, याङ्गे खोल्सा, डुँडे खोल्सा, उत्तिसेनी, पर्धेर खोल्सा, बछ्छेवुड,	३०	वन फडानी, मोटरवाटो निर्माण	
वडा नं ५	खानी गाँउ, मालवासे, मुक्तुरा, तोकुम्वा, मेकसीदुम्वा, सालबोटे,	१००	
वडा नं ६	सेरचेपा, चन्दावुड, तुडनुपा, सेतेडाडाँ (१०),	३०	वर्षातको कारण वाटो भासिएर, जमिन गलेर	
वडा नं ७	मेची राजमार्गको घ्यापे खण्ड, तथा एकचेपा, सल्लेरी	१००	वर्षाद को कारणले वाटो भासिएर	
	जम्मा	३८५		
फिदिम नगरपालिका				
वडा नं १	चौतारे डाँडा, खोपी खर्क, ढोडेनी गाउँ	१०७	झरी, भूकम्प तथा सडक पूर्वाधार विकास कार्य	
वडा नं २	रमिते भ्यू टावर क्षेत्र (३०), लाटिमरे क्षेत्र, जामुने खोला क्षेत्र	३०	स्थानीयहरूले कोइरी सञ्चालन गरेर खोला बाढी	रमिते भ्यूटावर (३)
वडा नं ४	गोलघारे, कनेटार, भुजेलडाँडा, थापाटार	१००		
वडा नं ५	जोरकुलो, भदौर खोल्सी, ताडसाडजंग भिर	५०		
वडा नं ६	अंखिडेने, खसुने, याकसेरुड, धुप्पि डाँडा, मालुवा	१००	नालि नभएर	
वडा नं ७	असिने, हाम्फावुड, लप्सीबोटे, चिउरीबोटे, फ्याक्तिन, तुम्बुम्वा भिरगाँउ, सल्लेरी, खोलाघारी	२००	भिरगलो जमिन	
वडा नं ९	लुम्फावुड देउराली क्षेत्र	१०	सडक निर्माण	
वडा नं ११	केवाडदिन, सिगिमटार, आम्बोटे, सेजेपा, चुवाफुले	२३	अव्यवस्थिति सिचाई कुलो र मोटरवाटो	
वडा नं १२	बुधुक र खुलिडबोटे, याकसुम्वा, सेपेनि, भालबोसेम फुलवारी	७५	भिरगलो जमिन, रुख फडानी	
वडा नं १३	गुर्धुम	१२	सडक निर्माण	
वडा नं १४	अनौटे लुडरुपा (७) लुडरुपा लुडरुपा कागने (२) लुडरुपा धर्मते (५) लुडरुपा फुल्पा देउ कुमारको घर (३) हलहले पाखागाउँ (६) टूलो भालुखोप (३) सानो भालुखोप (४) चेप्टिखा (२) अर्गोटे (५) सरस्वती स्कुल छेउ (४) महादेव आ वि स्कुल छेउ	४६		

वडा नं	जोखिममा रहेको स्थान	घरधुरी	जोखिम बढ्नुको कारण	स्थानान्तरण गर्नुपर्ने
	जम्मा	७५३		३
फालेलुङ गाउँपालिका				
याङवरक गाउँपालिका				
वडा नं १	टाडे छाँगो, तोरीफुले, खोलाघारी, असेजे, खर्कगाउँ आलुवारी, मझौले, विरुवा पेरुङ्गे	३०		
वडा नं २	त्रेतेनी, सेरेजा, रिजालभीर, फाक्लुङ पुछार	२५		
वडा नं ३	सिक्तेन, बगुवा, बसन्तडाँडा, खोरलुम्वा खोल्सा	१५		
वडा नं ४	वरडाँडा हरेणु झोलुङ्गे क्षेत्र, साविक २ नं वडा, साविक थर्पु १	२०		वरडाँडा (२)
वडा नं ५	लुम्वाङगो, पन्तले, अग्रखे, दारिम्बा,	३०		
वडा नं ६	श्रीपुङ टोल, सिम्बुङ टोल, मुक्बुङ टोल	२०		विरुवा (१)
	जम्मा	१४०		३
	जिल्लाको जम्मा	३००७		५४

इलाम जिल्ला

वडा नं	जोखिममा रहेको स्थान	घरधुरी	जोखिम बढ्नुको कारण	स्थानान्तरण गर्नुपर्ने
इलाम नगरपालिका				
वडा नं १	पुवाखोला बन्चरे गोलाई क्षेत्र थापागाउँ (४) थापागाउँ (२) नेपालटार (४०) दाहालगाउँ (६) कटुवालगाउँ (३) देवेन्द्र खोला (३) विष्टगाउँ (७)	६९	बर्षाको पानी	थापागाउँ (४) थापागाउँ (२) दाहालगाउँ (३) देवेन्द्र खोला (२) विष्टगाउँ (५)
वडा नं २	त्रिवेका ४ वटा पहिरो (७) लामीडार (२) त्रिक्रीका ५ पहिरो (८) गैरीगाउँ (१) चारतले (३) बरबोटे (१) ओढारे (१) चारतले (१)	२५		त्रिवेका ४ वटा टोल (५) लामीडार (२) त्रिक्रीका ५ टोल (८) ओढारे (१) चारतले (३)
वडा नं ३	खोपी, दालबारी, भोटांगे, तालखर्क, मझुवा गाउँ, नेत्राली गाउँ अधिकारीगाउँ (१)	३०	भू अपीकरण	अधिकारीगाउँ (१)
वडा नं ५	दुङ्ग्रे (१) मेहेलबोटे (३) मेहेलबोटे (३) विठ्ठ्याटे बजार (१०) विठ्ठ्याटे बजार (४)	४०		कैदलेखोला (४)

वडा नं	जोखिममा रहेको स्थान	घरधुरी	जोखिम बढ्नुको कारण	स्थानान्तरण गर्नुपर्ने
	बरबोटे (४) तोरीवारी (१०) साबिक ६ र ९ (३) मलामी टहरो (७) आरुबोटे कैदलेखोला (४)			
वडा नं ६	बालनगाउँ (७)	७		बालनगाउँ (३)
वडा नं ७	शंकरादेवी (१०) ताराकुटी (५) मिलिखान (१५)	३०		
वडा नं ८	लोसे (१२)	१२		लोसे (३)
वडा नं ९	सिंहवाहिनी मन्दिर (१०) सेरा (२) केउरेनी (१५) नमुनाटोल (५) मेची राजमार्ग माईखोला क्षेत्र (५) सामपाड (१०)	५०		
वडा नं १०	तालुखुडले, छौडे खोल्सा क्षेत्र, क्रमेरे खोल्सा	३०	पहिरा, भेल	
वडा नं ११	धारापानी भोटेडाँडा (३) हुलाकडाँडा देवीथान (१०) हुलाकडाँडा मानवीरटोल (५) लुडरुपा खोल्याड पहिरा (१) निन्दाखु स्कूल (२०) निन्दाखु (२०) पैरिनी सोयाक (२०)	८०	माथिल्लो क्षेत्रको पानी व्यवस्थापन नहुनुअव्यवस्थित सडक निर्माण जोखिम न्यूनीकरणका लागि लागि स्थानीय तहबाट कुनै पहल नहुनु	
वडा नं १२	रायागाउँ (२) संगुम्वा वेंसी (३) पहिरे वेंसी (२) खर्चनक्षेत्र (४) खर्चन पहिरा, लामागाउँ (१) नर्सिंह डाँडा (१) सटके पहिरा (२३)	३६		रायागाउँ (२) पहिरे वेंसी (२)
	जम्मा	४०५		५३
सूर्योदय नगरपालिका				
वडा नं १	हिमाली (५), सुनाखरी (३) आदर्श (६), पूर्वेली एकता (३), मकरजुड टोल (५) सगरमाथा (३) रमाडलो (२) त्रिवेणी क्रमेरे (१) दुर्गाभवानी (१)	३०	भूगोल र सडक निर्माण	हिमाली २ घर र पूर्वेली एकता ३ घर र रमाडलो (२) दुर्गाभवानी (१)
वडा नं २	देउराली (४), टासीगाउँ (२), चित्रे (४), त्रिवेणी (१), मखमली (१), मानेडाँडा (१), अर्थेदार (१), कन्चनजङ्गा (१), लालीगुराँस (१) गोर्खे (६) प्रगतिशील (१)	२०	भूगोल, सिद्धि खोला र कालीखोला	गोर्खे (३)
वडा नं ३	तीनदोभान (६) मंगलस्मृति, नवजागरण, ब्रह्मदेवी, कट्टेबुड, स्मृति (१), कालीदेवी	६	भुल्के कुलो र जिर्ण फिक्कल खानेपानी परियोजना	
वडा नं ४	आदर्श टोल (१), उन्पुटार (३) सिद्धिकिनारा नक्रपत (१)	५	गिट्टि उत्खनन	
वडा नं ५	मेची किनार (५) चौदटोल (१) नमुना टोल (१), रोड टोल (१) झुलेकेघाम (२)	५	भूगोल	किनार (५)
वडा नं ६	गुम्वाटोल (१) समावेशीटोल (१)	२		

वडा नं	जोखिममा रहेको स्थान	घरधुरी	जोखिम बढ्नुको कारण	स्थानान्तरण गर्नुपर्ने
वडा नं ७	कोलडाँडा (१), राई टोल (१) अम्बीटोल (१) मोटा गाउँ	४	सडक निर्माण र खोला कटान	२ घर
वडा नं ८	सिद्धकाली (१) मा लक्ष्मी (३) अन्य बस्ती जोखिममा छैन जमिन कटान	४	सडक निर्माण र खोला कटान	
वडा नं ९	आदर्श (६), ढोडे (१), साम्पाड टोल, दियाले स्माइल, सुन्दरगौरी, सुदुड टोल (३)	१०	सडक निर्माण	
वडा नं १०	रमिते (४), स्वामी डाडा गाउँ टोल (१) नयाचोक खानेपानी (२) सुम्निमा टोल आरुवोटे (१) रत्न चोक टोलआहाले (९) सडगम टोल आहाले (२) रत्न चोक टोल आहाले (३)	२२	भूगोल, सडक निर्माण	७ घर स्थानान्तरण
वडा नं ११	समावेशी, सयपत्री (१), पन्चकन्या समझनाटोल (५)	५	भूगोल र सडक निर्माण	२ घर स्थानान्तरण
वडा नं १२	मुर्तिडाँडा, अम्लिसे (१), लेबक, परिवर्तन, देउराली, रोड टोल, लुम्के	८	सडक निर्माण र खोला कटान	६ घर स्थानान्तरण
वडा नं १३	डाक्टरगाउँ (३) जश्रीटोल (२) गुराँसे (२) कोलवोटे, किरण टोल, गुराँसे, अम्फी भञ्ज्याङ	७	भूगोल, बगुवा माटो	
वडा १४	सिम्ले सहकाले (२), बर्दुटोल, दाम्सागाड	२	खोला कटान, बगुवा माटो	२ घर स्थानान्तरण
	जम्मा	१३०		३५
माइसेबुङ गाउँपालिका				
वडा नं २	बर्हाथल चारधुम बजार वताहा पहिरो जोगिडाँडा	१२	पहिरोको नजिक घरहरू	
वडा नं ३	भरभञ्ज्याङ (१) भञ्ज्याङ बजार (८) मनिपुर भालुटार (१९) लामिटार (१८) घर्ती दोभान (५)	५१		
वडा नं ५	लासेबुङ (१५) बेलभोटे (९) चुनिया (१४) दुम्से मित्तोकला (८)	४६		बेलभोटे (९) चुनिया (४) दुम्से मित्तोकला (३)
वडा नं ६	त्रिसोपानी पञ्चमी बजार (२५) त्रिसोपानी तल्लो टोल (१०) पान्हुमान गाउँ (६) त्रिचनारी गाउँ (५)	४५	बजार क्षेत्र भएकाले टाँड छोड्न नमान्ने	त्रिसोपानी पञ्चमी बजार (१०) त्रिसोपानी तल्लो टोल (६) पान्हुमान गाउँ (६) त्रिचनारी गाउँ (५)
	जम्मा	१५४		४३
माई नगरपालिका				
वडा नं १	वतासे पहिरो	०	भूगोल, खोला व्यवस्थापन नहुनु	

वडा नं	जोखिममा रहेको स्थान	घरधुरी	जोखिम बढ्नुको कारण	स्थानान्तरण गर्नुपर्ने
वडा नं २	पूर्व झोला (२०) कालिमाटे पहिरो (३) कान्छी दोकान (१)	२३	भिरालो भूगोल, खोला व्यवस्थापन नहुनु, अव्यवस्थित सडक निर्माण	पूर्व झोला (२) कालिमाटे (३)
वडा नं ३	मुसे खोला (२) हानीछिरा पहिरो	२		
वडा नं ४	आपटारी सिन्चुरी गाउँ (१२) साततले पहिरो (१) सिसिरे डाडा छेउको वस्ती (१) सुखानी (२) गगटे पहिरो (४) कान्छी दोकान (५)	२५	भिरालो भूगोल, खोला व्यवस्थापन नहुनु, अव्यवस्थित सडक निर्माण	सिसिरे डाडा छेउको वस्ती (१)
वडा नं ५	सुनार भङ्गाड ब्राउनेछुली (२) सुनार भङ्गाड पहिरो (३) समल्टार (२) खर्वनी (५) नुनथला (२) टाडे गाउँ (४) त्रिवरण गाउँ (१५) खरवानी त्रिवरण (१५) बहिनी चुली (१५) सानो बर्दू (५) तामाड गाउँ (४) कुम्भि टार (४) धोत्रीखोला (६) धोत्रीखोला (५) ब्राहुनी पाखा (१०) सुगा टार (१८) भिर छुरे (१५) भिर थाक्ले (१०)	१४०	भिरालो भूगोल, खोला व्यवस्थापन नहुनु, अव्यवस्थित सडक निर्माण	सुनार भङ्गाड ब्राउनेछुली (१) सुनार भङ्गाड पहिरो (१) समल्टार (२) खर्वनी (३) टाडे गाउँ (१) त्रिवरण गाउँ (१२) तामाड गाउँ (३) कुम्भि टार (१)
वडा नं ७	कपरसुक्का (२) वेसारले गाँउ (२) ठूलो भामे हाकपारे गाँउ (३) त्रिवेणी वस्ती कमल खोला (३) त्रिवेणी वस्ती कमल खोला सिर (४) त्रिवेणी वस्ती चुम्बन गाँउ (४) तल्लो जोरखोला (२) तल्लो जोरखोला (३)	२३	भिरालो भूगोल, खोला व्यवस्थापन नहुनु, अव्यवस्थित सडक निर्माण	कपरसुक्का (१) वेसारले (१) हाकपारे गाँउ (३) कमल खोला (३) कमल खोला सिर (१) चुम्बन गाँउ (४) तल्लो जोर खोला (२) तल्लो जोरखोला (१)
वडा नं ८	गौरीशंकर आ. वि.	१५		३ घर
वडा नं १०	बेलडाँडा गोलाई पहिरो (२) हिमालय मा. वि. को खेल मैदान (४) खुडलिखोप (१) भिम कामी घर छेउ (१) कानिके भिर (१) रांगे (२) खाल्टे छपन्ने पहिरो (११) खाल्टे छपन्ने पहिरो २ (१) रानेखोल्सी तिनघरे पहिरो (६०) धारापानी पहिरो मसले (२) जगटे खोल्सी छपन्ने पहिरो घले (१)	८४	भिरालो भूगोल, खोला व्यवस्थापन नहुनु, अव्यवस्थित सडक निर्माण	खुडलिखोप (१) भिम कामी घर छेउ (१) खाल्टे छपन्ने पहिरो (११) रानेखोल्सी तिनघरे पहिरो (२५) मसले (१)
वडा नं ६	खेतीखरे, राँगापानी, तीनघरे,	२६	भूगोल र माटो	
	जम्मा	३३८		८८
देउमाई नगरपालिका				

वडा नं	जोखिममा रहेको स्थान	घरधुरी	जोखिम बढ्नुको कारण	स्थानान्तरण गर्नुपर्ने
वडा नं १	त्रमैता (४), त्रमैता फेदी (२), विन्दुले खोला आसपास (२), मैदाने (२), राके (३५) डाँडागाउँ (४)	४९		राके ८ घर
वडा नं २	महभिर पुच्छार (२), लिम्बुनी डाँडा (३) तपेवा (३), लिम्बुनी डाँडा (३) कुखुरे (५) वाक्सिला (३५) वाक्सिला (१५) वाक्सिला (३)	६९		महभिर पुच्छार (२) तपेवा (१) घर वाक्सिला (४) वाक्सिला (७) वाक्सिला (३)
वडा नं ४	मंगलचारे	४		मंगलचारे (२)
वडा नं ५	सिंहलप्पा २ टोल बरभन्ज्याड पहिरो (२०) र (६) घर	२६	मनसून तथा त्रैमासमी वर्षा	
वडा नं ६	हुलाक गाउँ (२०)	२०		हुलाक गाउँ (५)
वडा नं ८	कालसिंह (४)	४		
	जम्मा	१७२		३२
माई जोगमाई नगरपालिका				
वडा नं. १	मलुमझुवा	५	भिरालो क्षेत्र	५ घर स्थानान्तरण
वडा नं ३	रिटाम (२०)	२०		
वडा नं ५	सोयाड (७) सोयाड ५ नं टोल (४)	१२		सोयाड (३)
वडा नं. ६	सोमचारे कुलुङगाउँ (१)	५०	भिरालो क्षेत्र	कुलुङगाउँ (५) बस्ती स्थानान्तरण
	जम्मा	८७		१३
सन्दकपुर गाउँपालिका				
वडा नं १	पाहार खोला (३) आहाले (५) अन्टचारे (३) अधिकारी बास (५)	१६	बस्तीको तल्लो भाग खोला कटान हुनु अव्यवस्थित सडक निर्माण खोलाले जमिन	पाहार खोला (१) आहाले (३) अधिकारी बास (५)
वडा नं २	शेपे (५), ब्रेसारे (५), फेमेगुरू, नेसे (३), क्रमेरे (१०), भादी खोला क्षेत्र (२), टोड्के झरना (३), उत्तीसे क्षेत्र (३), कालापानी (३) लुङ्चोक (३), आहाले (३)	४५	बारम्बार कटान गर्नु माथिल्लो क्षेत्रको पानी व्यवस्थापन नहुनुभूगोल र सडक निर्माण, हाइड्रोपावर	शेपे (३) ब्रेसारे (५) नेसे (१) क्रमेरे (३) कितावे गाउँ (५)
वडा नं ३	देउगली (५) छुतुलुङ, तिनतलामुनतला, गुम्बा डाँडा, गिताड, लडचोक	१२	भूगोल र सडक निर्माण, पन्चकन्या हाइड्रो	
वडा नं ३	हुङ्गे (६) कितावे गाउँ (५) हुतुलुङ (३) देउगली (५) घर	१९		हुङ्गे (३) कितावे गाउँ (५) हुतुलुङ (१) घर
वडा नं ४	रत्नाले (६) साडङ्वा (४) हुतुलुङ (३)	१३		
	जम्मा	१०३		३५

वडा नं	जोखिममा रहेको स्थान	घरधुरी	जोखिम बढ्नुको कारण	स्थानान्तरण गर्नुपर्ने
फाकफोकथुम गाउँपालिका				
वडा नं १	पचेवा (१२) सिंहदेवी तमाखे (२) पन्नमी बजार क्षेत्र (२५) पाँच पाण्डव धार (२५) पचेव टोल सिरान (२५) पन्नमी सिरान मगर गाउँसमेत	१००	सडक निर्माण बस्ती पहिरोले तान्ने सम्भावना बस्तीमा माथिबाट पहिरो खस्ने सम्भावना	
वडा नं २	कोल्बोटे (१०) धानेखोप (३) तीनजुरे क्षेत्र (४) भिरखर्क (५)	२२	सडक निर्माण	
वडा नं ३	सल्लेरी (१६) दारी डाँडा (१) कोल डाडा (३) जुगेटार (४) नरविरे डाँडा (४) डाँडागाउँ (६) रातमाटे (डाडा गाउँ अर्को तर्फबाट) (६) भट्टगाउँ गाउँ (३) कटवालगाउँ (६) रानागाउँ (१३)	६२	बस्ती पहिरोले तान्ने सम्भावना	सल्लेरी (१४) दारी डाँडा (१) कोल डाडा (३) जुगेटार (४) नरविरे डाँडा (४) डाँडागाउँ (६) रातमाटे (६) भट्टगाउँ गाउँ (३) कटवालगाउँ (६) रानागाउँ (१३)
वडा नं ४	जलकन्या आवि	१०		
	मसानघाट ओडारे (७) जलकन्या आ वि मुनी (११) आइचेरे नर्कटे बेंसी महिच्चा पुछार (२०) तालखर्क (५) बरबोटे पहिरो (९)	५२	सडक निर्माण, कच्चा धरातल	मसानघाट ओडारे (५) जलकन्या आ वि मुनी (९) आइचेरे नर्कटे बेंसी महिच्चा पुछार (५) तालखर्क (२) बरबोटे पहिरो (२)
वडा नं ५	लुम्दे थुम्का क्षेत्र (४), अन्नरेडाँडा (६) लुम्दे सौयनी क्षेत्र	३०	कच्चा धरातल सडक निर्माण	लुम्दे विशाल गोलाई (१)
वडा नं ६	तीनजुरे (३) सिमसार क्षेत्र (५) समेत	१२	सडक निर्माण	सिमसार क्षेत्र (१)
वडा नं ७	सेपेगाउँ, लावनी गाउँ	२०	कच्चा धरातल	
	जम्मा	३०८		८५
रोड गाउँपालिका				
वडा नं १	एकराने, शान्तिपुर, लडे, तरिङ्गे, धुले, हरहुँरे	२०	कमजोर भूधरातल र अव्यवस्थित सडक निर्माण	
वडा नं २	धर्मदले (१) आपटारी (१) गडिपहिरो (१) झटरे (५) ससिटार (३)	१५	कमजोर भूधरातल र अव्यवस्थित सडक निर्माण	
वडा नं ३	लामपोखरी, चिण्डेपानी, कोलबुड पहिरो, जुकेपानी पहिरो, बल्लु पहिरो, फौकटी पहिरो	१०	कमजोर भूधरातल र अव्यवस्थित सडक निर्माण	

वडा नं	जोखिममा रहेको स्थान	घरधुरी	जोखिम बढ्नुको कारण	स्थानान्तरण गर्नुपर्ने
वडा नं ४	क्रिटेनी खारखोला, हडिया, घालीगोट, सन्दिप गोलाई, पिउरे पहिरो (५),	१५	कमजोर भूधरातल र अव्यवस्थित सडक निर्माण	पिउरे पहिरो (५),
वडा नं ५	धोत्रे खरखरे चिसापानी (८) धारापानी (१)	१०	कमजोर भूधरातल र अव्यवस्थित सडक निर्माण	चिसापानी (३) धारापानी (१)
वडा नं ६	सात्रिक को ५ नं पुच्छर को गाउ (१०) तातोपानी सात्रिक को ६ नं पुच्छर (१०) झण्डी	२५	कमजोर भूधरातल र अव्यवस्थित सडक निर्माण	तातोपानी सात्रिक को ६ नं पुच्छर (५) घर स्थानान्तरण गर्ने
	जम्मा	९५		१४
चुलाचुली गाउँपालिका				
वडा नं ५	शिखरटोल (२०) अन्धराजा टोल (१५)	३५	अव्यवस्थित सडक निर्माण माथिल्लो श्रेवको पानी व्यवस्थापन नहुनु	शिखरटोल (३) अन्धराजा टोल (३)
वडा नं ६	कालापानी (२) चुफेदी (६) वैरङ्गी बजार (३) चौतारा (२) फुङनाम (५) माकाधुम्पा (१६)	३४	अव्यवस्थित सडक निर्माण खोलाले जमिन वारम्बार कटान गर्नु	कालापानी (२) चुफेदी (२) वैरङ्गी (३) चौतारा (२) फुङनाम (२)
	जम्मा	६९		१९
	जिल्लाभरीको जम्मा	१८६१		४१७

झापा जिल्ला

वडा नं	जोखिममा रहेको स्थान	घरधुरी	जोखिम बढ्नुको कारण	स्थानान्तरण गर्नुपर्ने
मेचीनगर नगरपालिका				
वडा नं ३	वडाभरी	७०	भिरालो जमिन भारी वर्षा	
अर्जुनधारा नगरपालिका				
वडा नं १	पेरुङ्गे बस्ती	९	भिरालो जमिन भारी वर्षा	
कनकाई नगरपालिका				
वडा नं १ र २	प्रजापति, सुकेडाँगी, जामुनवारी सामुदायिक वनहरू र नूनमाटी खोलाको उत्तरी चुरे श्रेवको दक्षिणी भाग	-	वन-जंगल अतिक्रमण, कनकाईको उत्तरी खण्ड चुरेमा भिरालो जमिन र बग्ने कारण नदी/खोलाको तेज बहाव,	
बुद्धशान्ति गाउँपालिका				
वडा नं १	दामा	५०		
वडा नं ४	डाँडागाउँ (२०) किनारा बस्ती (१५)	३५		डाँडागाउँ (४) किनारा बस्ती (१०)

वडा नं	जोखिममा रहेको स्थान	घरधुरी	जोखिम बढ्नुको कारण	स्थानान्तरण गर्नुपर्ने
वडा नं ६	शान्ति आदर्श (६०) चुल्हे (४०)	१००		
वडा नं ७	धारागोला (१) जरेवर (१)			
	जिल्लाभरीको जम्मा	२६४		१४

संखुवासभा जिल्ला

वडा नं	जोखिममा रहेको स्थान	घरधुरी	जोखिम बढ्नुको कारण	स्थानान्तरण गर्नुपर्ने
भोटखोला गाउँपालिका				
वडा नं ३	हुडगुड (२) हटिया (४)	६	सडक निर्माणको कारण खोला खोल्साको बहाव बढ्नाले	हुडगुड (२) हटिया (४)
वडा नं २	छुम्सुर, चेपुवा	१०	सडक निर्माण तथा भौगोलिक जटिलताको कारण	बृशारोपण संरक्षण टेवा पर्खाल
वडा नं ४	वरुण (१) लिङ्गम (१५) माङ्गिम (९) सेम्बुङ (२)	२७	स्तीको तल्लो भाग खोला कटान हुनु	लिङ्गम (४) माङ्गिम (७)
वडा नं ५	फिरफिरे (२०) आगासी टोल (५) तुङ्गालिङ (२) लुम्सुङ (४६) आखातरङ (१२) पहिरे (७) तालखर्क (३) डाँडागाउँ (८)	१०५	भौगोलिक जटिलताको कारण	आगासी टोल (१) लुम्सुङ (४६) पहिरे (२) डाँडागाउँ (२) फिरफिरे (३)
वडा नं ५	कपासे	१४	अरुण नदीको बहावको कारण प्रभावित हुने	
वडा नं ५	राप्सा ट्राट डिमा जाने ट्राटो	०	भौगोलिक जटिलताको कारण	
	जम्मा	१६२		७१
मकालु गाउँपालिका				
वडा नं १	चिरखाड, माक्सुवा	३५	अति भिरालो र बगुवा जमिन भारी वर्षा	
वडा नं २	सेदुवा, खोडलाड, लुमलुमा, थरीगाउँ	१००	अति भिरालो र बगुवा जमिन भारी वर्षा	
वडा नं ३	आला उलिङ, आक्चेवा, सिस्ने, सिम्मा, एकुवा	२००	अति भिरालो र बगुवा जमिन भारी वर्षा	
वडा नं ४	भैसेखर्क, काङ्दुवा, खाङ्दुवा, ओवाक	१२०	अति भिरालो र बगुवा जमिन भारी वर्षा	
वडा नं ५	पेपुवा, चोक्टे, नेलुवा, सामसिङ, लुम्बाङ, राईगाउँ, नेक, आम्नाङ	२००	अति भिरालो र बगुवा जमिन भारी वर्षा	
वडा नं ६	बालेङ, वास्यला, वेन्दक्सुवा, वाक्मासुवा	४५	भिरालो क्रमजोग भुभाग	
	चिरखाड	१७	सर्वेतिरबाट पहिरेले घेरेको	
	जम्मा	७१७		

वडा नं	जोखिममा रहेको स्थान	घरधुरी	जोखिम बढ्नुको कारण	स्थानान्तरण गर्नुपर्ने
सिलिचोड गाउँपालिका				
वडा नं १	नेवाटार (४) सिकेतार (१४) नेवाटार (२) सिकेतार (१४) तेन्छोड (४०) होयेडुला (२५) चेप्चेवा (१२) वेसिन्दा (४०) चटेक्मा (२) वेसिन्दा (४०) चकेला (१) गोगने (१०) याडिसम्मा (२५) तेन्छोड (४०) होयेडुला (४०) चेप्चेवा (१२)	३२५	अति भिरालो र भारी वर्षा अव्यवस्थित सडक निर्माण जोखिम न्यूनीकरणका लागि स्थानीय तहबाट कुनै पहल नहुनु माथिल्लो क्षेत्रको पानी व्यवस्थापन नहुनु	नेवाटार (४) सिकेतार (५) नेवाटार (२) तेन्छोड (२०) होयेडुला (२५) चेप्चेवा (१२) वेसिन्दा (१५) चटेक्मा (२) वेसिन्दा (४०) चकेला (१) गोगने (१०) याडिसम्मा (२५) तेन्छोड (२०) होयेडुला (४०) चेप्चेवा (१२)
वडा नं २	वेनेनी (२९) दाडखिला (२५) बुधबारे (१०)	६४	अव्यवस्थित सडक निर्माण जोखिम न्यूनीकरणका लागि स्थानीय तहबाट कुनै पहल नहुनु माथिल्लो क्षेत्रको पानी व्यवस्थापन नहुनु	वेनेनी (१५) दाडखिला (१५)
वडा नं ३	खुँवा (१२) दुधेटार देविथान (१५) लकुवा (२०) लकुवा (२) लकुवा (४) लकुवा (१) सिकिरीम (३०) याचाम्खा (७) सामेल (४) क्रोल्वा (१५) पंगतीमा (५)	१०५		खुँवा (१२) दुधेटार देविथान (१०) लकुवा (१) लकुवा (३) लकुवा (१) सिकिरीम (१५) याचाम्खा (६) सामेल (४) पंगतीमा (५)
वडा नं ४	याडुदेप (१०) माडुनेवा दिवुड (१०) पिउरे टोल वेन्छोड छिन्खा (१०) दाग्नेवा लिम्बुनी डाडा (१०) बाजे छम्बेवा लेगुवा टोल (५)	४५	अव्यवस्थित सडक निर्माण माथिल्लो क्षेत्रको पानी व्यवस्थापन नहुनु अति भिरालो र भारी वर्षा	याडुदेप (५) पिउरे टोल वेन्छोड छिन्खा (४)
	जम्मा	५३९		३१४
चिचिला गाउँपालिका				
वडा नं १	दुङ्गे चनौटे वणै लोक्ताम (५)	३५		लोक्ताम (५)
वडा नं २	तम्ब्रेवेसी, ताले, ओखरे	५०		
वडा नं ३	गैरीगाउँ, फाक्रादाम, सुन्तले, तामाखानी क्षेत्र	५५		

वडा नं	जोखिममा रहेको स्थान	घरधुरी	जोखिम बढ्नुको कारण	स्थानान्तरण गर्नुपर्ने
वडा नं ४	ओराड खोला, कालटुङ्गा, धजे, मजुवा, रातपोखरी	५०		
वडा नं ५	माङमाया, बाक्सदा, सुनारगाउँ	७०		
	जम्मा	२६०		५
सभापोखरी गाउँपालिका				
वडा नं १	स्कूलडाँडा (२) धमिलोखोला (१) कारचारे टोल (१) मसाने (१) लेन्नाड डाडागाउँ (५)	१०	वस्तीको तल्लो भाग खोला कटान हुनु माथिल्लो क्षेत्रको पानी व्यवस्थापन नहुनु जोखिम न्यूनीकरणका लागि लागि स्थानीय तहबाट कुनै पहल नहुनु खोलाले जमिन बारम्बार कटान गर्नु	लेन्नाड डाडागाउँ (१)
वडा नं २	ज्यामिरे (२०) वितलव (५) हुत्तिखिम (५) बालाडगा	३५		हुत्तिखिम (२)
वडा नं ३	ब्राह्मिसे बजार (२१), सुनाम्ला (८), सिब्रेक्पा (१३), पिखुवा (५), दिदिडबेंसी (१), फुकाम, पुरानो गाउँ/तल्लो गाउँ (४), ड्युम्यु (१३), फुकाम (२३), हाडलालुङ (५), त्रिवेणी (१)	११०		त्रिवेणी (२) सुनाम्ला (१), सिब्रेक्पा (१)
वडा नं ४	सानेम (२२), पैरनी (३)	२५		
वडा नं ५	मजुवा (३), फाकुवा (३),	६		
वडा नं ६	लुङ्दु (६), देउराली, कोक्तासिङ, हिन्सीगाउँ (७), मझुवा, नयाँवस्ती (६)	२५		
	जम्मा	२११		७
खाँदवारी नगरपालिका				
वडा नं २	रयाले बेसी		बेतनी खोला	
वडा नं ५	खिप्रिङ		डोजरको प्रयोग अति वर्षा हुनु	
	जम्मा			
पाँचखपन नगरपालिका				
वडा नं १	ओक्तेन, हाँडिखर्क			
वडा नं २	रिट्टे	३	भिर कान्लामा घर	
	जम्मा	३		
चैनपुर नगरपालिका				

वडा नं	जोखिममा रहेको स्थान	घरधुरी	जोखिम बढ्नुको कारण	स्थानान्तरण गर्नुपर्ने
वडा नं १	डाँडाखर्क (१५), भित्रे (२५), ओखरे (४)	४५	अति भिरालो नजिकमा ठूलो पहिरो। पहिरो बगिरहेको	डाँडाखर्क (१०), भित्रे (२), ओखरे (४)
वडा नं २	ताडुलेबा पहिरो	१५	भिरालो र सिमसार जमिन तथा सडक निर्माण	२ घर
वडा नं २	तिखिदुङ्गा माथिको मुल्याहा भिर	२०	पहिले पनि पहिरो गाएको र भ्रम पनि जानसक्ने सम्भावना	
वडा नं ४	खरबारी	७	अव्यवस्थित सडक निर्माण	३ घर
वडा नं ५	पाडारे	३०	अव्यवस्थित सडक निर्माण	१५ घर
वडा नं ९	लामपाने (१०) थालेडाँडा (१)	१०	पानी व्यवस्थापन नहुनु	१ घर
	जम्मा	१२७		३७
मादी नगरपालिका				
वडा नं १	पाण्डेवस्ती (६) वीचटोल (६)	१२	अव्यवस्थित सडक निर्माण	
वडा नं ३	मेहेले	१४	कमजोर धरातल सडक निर्माण	
वडा नं ४	सिम्ले	७	सिमसार भएकोले	
वडा नं ५	भूमिने क्षेत्र	१०	कमजोर धरातल वन फडाानी	
वडा नं ४	डम्लुङ	५	सिमसार भएकोले	
वडा नं ९	फाविङ फोरो (१५) र पिलुवाखोला (१५)	३०	अव्यवस्थित सडक निर्माण । पानी व्यवस्थापन नहुनु ।	१२
	जम्मा	७८		१२
धमदेवी नगरपालिका				
वडा नं १	जिमी गाउँ, ताकमारे, चोक्चिबुङ, तीन दोभाने, भुसुने, चटेडाडाँ	२५	कमजोर धरातल भारी वर्षा	
वडा नं २	पिपलाङ, छमलिङ्गे, तुर्याहाम (१२), अगौटे	३०	कुलोको कारण	
वडा नं ३	सल्ले (१०), वाडसडोरे (१०)	२०	लाहाचुङ कुलो र भारी वर्षा	
वडा नं ४	तामाङ गाउँ, हर्पा,	३५०	जलाधार क्षेत्र भएकोले	
वडा नं ५	ढोडे, थापागाउँ कुन्ताङ, भडारे चाम्राङखोला	२०	जलाधार क्षेत्र भएकोले	
वडा नं ६	छुचुवा, जुकेपानी, ताफोकेटार, मान्दे खोला क्षेत्र, तिल्के, ढाङ, फ्यागु	५०	जलाधार क्षेत्र सडक निर्माण	
वडा नं ७	रमिते छेउ पाइलाङ	३	सडक निर्माण	
वडा नं ८	गलैचे पोखरी, मुलुवा खोला, किम्लाङ (१३), पाडारे (११)	३०	वर्षा र जलाधार क्षेत्र	
वडा नं ९	चिलाउनेवोट, फितुवा, मालिभेग	२५	कमजोर जमिन	
	जम्मा	५५३		
	जिल्लाको जम्मा	२६५०		४४६

तेह्रथुम जिल्ला

वडा नं	जोखिममा रहेको स्थान	घरधुरी	जोखिम बढ्नुको कारण	स्थानान्तरण गर्नुपर्ने
आठराई गाउँपालिका				
	उल्लेख्य नभएको			
फेदाप गाउँपालिका				
वडा नं २	सिलगडी (७) यावरा आसपास (५) सुर्के पुच्छर (१) सुर्के (१०) असुवा (३) मध्यपहाडि राजमार्ग हाडथोङ्ग (३)	२९	खोला नजिक	
वडा नं ३	टाहरी सिरान (२)	२		टाहरी सिरान (१)
वडा नं ४	सम्दु (६) सदास्पुर (१)	९		सम्दु (६) सदास्पुर (१)
वडा नं ५	ईसिवु मा.वि (१) गहिरिगाउँ (२) ताल खर्क (१०)	१३		ईसिवु मा.वि (१) गहिरिगाउँ (१)
	जम्मा	५३		१०
मेन्छ्यायेम गाउँपालिका				
वडा नं. १	गौखुरी (खाखोरा) (४) चिक्चुवाखोला (गैरी टोल) (१) सामुदायिक स्वास्थ्य इकाइ छेउ (४)	९	खोला कटान र सडकको स्थान्तरणका कारण	
वडा नं. २	चिङ्गफाङ्ग साविक ७ (१२) मुढे साविक ५ (१)	१३	कमेरो माटो सीमसार	
वडा नं. ५	ताकमारे (मोराहाङ्ग बजार) (१२)	१२	नदी कटान	
वडा नं. ६	म्याङ्गुवा खोला ओखरघोटे (१४)	१४	कमसल भूवनोटका कारण कटान	
	जम्मा	४८		
म्याङलुङ नगरपालिका				
वडा नं १	थलडाँडा, तामाङ वस्ती (५) डाँडाखर्कको दलित वस्ती (२५)		भिरालो वस्ती, सडक निर्माण	
वडा नं २	कारागार वस्ती (६) कवडहल वस्ती (७) सिस्नेखोला (७) मेघा सोरेक (५)	१२	भिरालो वस्ती, सडक निर्माण	
वडा नं ३	सेती खोला पुछार	५	भिरालो वस्ती, सडक निर्माण	
वडा नं ५	ढाँडे अम्फुवा खोलाशेव (५)	५	भिरालो वस्ती, सडक निर्माण	अम्फुवा खोला (२)
वडा नं ६	सिस्नेखोला (७) र अम्फुवा खोला वडा नं ७ र ८, आम्बुङ मेकचाना (१५)	१५	वन फडानी, हुंगा गिटी उन्खनन सडक निर्माण	
वडा नं ७	लाक्चाम टोल (३) भोटेछाप (२) आम्बुङ (१) चिन्ने (१) तामाङ टोल (१) हुङ्गेसाँघु (१)	८	वन फडानी, हुंगा गिटी उन्खनन सडक निर्माण	लाक्चाम टोल (१) भोटेछाप (२)

वडा नं	जोखिममा रहेको स्थान	घरधुरी	जोखिम बढ्नुको कारण	स्थानान्तरण गर्नुपर्ने
वडा नं ८	कोवेक (१) फेम्फावा माथ्लोटोल र पुछारटोल (१) आम्वुड (१) सिम्ले (२)	५	वन फडानी, दुंगा गिटी उत्खनन सडक निर्माण	सिम्ले (२)
वडा नं ९	हलिमेला (२) सम्फरजुड टोल, कोप्चे टोल (८) गैरीगाउँ साञ्जा (१)	१०	खोला नजिकको बस्ती	कोप्चे टोल (२)
वडा नं १०	ओखे (२) केउरेनी (१) तम्फुला (१५)		वन फडानी, दुंगा गिटी उत्खनन सडक निर्माण	केउरेनी (१) तम्फुला (३)
	जम्मा	५२		१३
लालीगुराँस नगरपालिका				
वडा नं ४	चम्फुला (५) फुलेक (१५)	२०	अतिवृष्टी	
वडा नं ५	सल्लेरी बेशी (१०)	१०	अचिरल वर्षा	
वडा नं ६	चित्रे (१) श्रीचाम (१)	-	वर्षा	
वडा नं ६	माझखर्क (१) खाल्ले (१)	-	वर्षा	
वडा नं ८	सोल्मा (१)	रत्न मा वि	बर्खे झरी	
वडा नं ९	न्यौपाने बस्ती (१०३)	१०३	अचिरल वर्षा	
	जम्मा	१३३		
छथर गापा				
वडा नं ३	पत्रकन्या, बासिका, तोलिया बस्ती	७ घर	तमोर नदीको बाढी जोखिम	७
	जिल्लाभरीको जम्मा	२८६		३०

भोजपुर जिल्ला

वडा नं	जोखिममा रहेको स्थान	घरधुरी	जोखिम बढ्नुको कारण	स्थानान्तरण गर्नुपर्ने
भोजपुर नगरपालिका				
वडा नं १	भामराड (३४)	३४		
वडा नं ३	तमाना (२६)	२६		
वडा नं ४	भण्डारीगाँउ (४५), चिलाउने चौतारा	५४	पहिरो	
वडा नं ५	बत्तिसै परिया जोखिम (११) सेरा खोला (२४) काभ्रे जोखिम (३५)	७०		मसिने बेशी (१)
वडा नं ७	जवरे डाँडागाउँ (१०)	१०	बाढी	डाँडागाउँ (२)
वडा नं ८	बरबोट, तल्लो पोखरे	७५	नयाँ सडक निर्माण	
वडा नं ९	भोटे पसल (१२)	१२	वर्षादको पानी	भोटे पसल (८)
वडा नं १०	भाइतवारे भिर (२५)	२५		
वडा नं १२	मालब्राँसे (५६)	५६	वर्षादको पानी	मालब्राँसे (१०)

वडा नं	जोखिममा रहेको स्थान	घरधुरी	जोखिम बढ्नुको कारण	स्थानान्तरण गर्नुपर्ने
	जम्मा	३६२		२१
षडानन्द नगरपालिका				
वडा नं. १	मझुवावेसी (४)	२	घर जोखिम	मझुवावेसी (३)
वडा नं. २	नागदह, लंखुवा, तावुटार (१७)			लंखुवा, तावुटार (८)
वडा नं. ३	१०	नयाँ सडक द्रुयाक ओपन	खेत, बारी, कुलो, सडक भत्किएको र अलैची, धनबाली नष्ट	
वडा नं. ४	बैदे गाउँ			
वडा नं. ८	दिङ्ला शनिचारे हाटडाँडा छेउ	८	बर्षाको पानी, भिरालो जग्गा दुईपट्टि नै सडक भएकाले पहिराे जाने गरेको	
वडा नं. १४	वडा कार्यालय मुनि, पाखली डाँडा, धापखोला एरिया, सौंदले देवीथान डाँडा	१५०	भौगोलिक अवस्था	
	जम्मा	१५८		११
साल्पासिलिछो गापा				
वडा नं. १	कुभिण्डे, ढाँडे, काम्लेटार, कुलुङ	१० घर	भौगोलिक अवस्था	
वडा नं. २	कटहरे, खामाटे	३० घर	भौगोलिक अवस्था	
वडा नं. ३	ताल, ओखे, कारी चौकीडाँडा पाडदुरे	५० घर	भौगोलिक अवस्था	
वडा नं. ४	मेम्पाङ खाटाम्मा	५० घर	भौगोलिक अवस्था	
वडा नं. ५	मानेल दोभाने जौबारी	५० घर	भौगोलिक अवस्था	
वडा नं. ६	ओसेप्ला दोभाने थुम्तुङ	१०	भूगोल	
	जम्मा	२००		
टेम्केमैयुङ गाउँपालिका				
वडा नं. १	रिमचिम, साँवा, तिनभङ्गाले, फुङ्ला, खम्बुखा	२०	भिरालो जमिन	
वडा नं. २	दोरोसा (६), दोरोसा (६), देहीला, लुकनागी, सिर्दली (१२), सिर्दली (५), बादुम्ला, सान्तवुङ	३०	भिरालो जमिन भुक्रम्पको धक्राले गर्दा	सिर्दली (१), सिर्दली (१), दोरोसा (२), दोरोसा (२),
वडा नं. ३	मेस्पाङ्ग, सल्लेरी टोल, पाटीगाँऊ, ओखाङ	१५	भिरालो तथा कमसल जमिन	
वडा नं. ४	बाक्राटाङ, माझखर्क, हुगे र पाडनेखा	२०		
वडा नं. ५	केराबारी, चोलन्ती पान्धारे (१०) पान्धारे (१०)	२०		

वडा नं	जोखिममा रहेको स्थान	घरधुरी	जोखिम बढ्नुको कारण	स्थानान्तरण गर्नुपर्ने
वडा नं. ६	आहाले (१५), खाल्डे, सन्तपुर (३०) ब्राघचन (२५) विर्ता (१५) ब्राघचन (२५)	११०		ब्राघचन (५) ब्राघचन (५)
वडा नं. ७	भोटेछाप, बानुवा, कोट पूर्व हुलुवा खोला दधिपुर (१००) विर्ता (१५)	१३०		
वडा नं. ८	सल्लेनी, खनिया खर्क, हिलेखोला एरिया	५०	भिरालो तथा कमसल जमिन	२०
वडा नं. ९	काभ्रे, हिले राउते, बडराइ (५), बडराइ (५), वुतुड (१) मझुवा (१), लेखर्क	१५	भिरालो तथा कमसल जमिन	मझुवा (१)
	जम्मा	४१०		३७

अरुण गाउँपालिका

वडा नं. १	मेहनपुर	३९	अविरल बर्षाद	
वडा नं. २	सोयाड	२४	अविरल बर्षाद	
वडा नं. ४	चरम्बी, न्याड			
वडा नं. ५	आरुखर्क			
वडा नं. ६	धाँउगाउँ			
वडा नं. ७	सिक्रेटार			
	जम्मा	६३		

पौवादुम्मा गाउँपालिका

वडा नं. २	तिवारीभन्ज्याड, चोहरागाउँ तिवारीभन्ज्याड, कोटगढी (१०) अंधेरीघाट (२)	६०		अंधेरीघाट (२)
	जम्मा	६०		२

रामप्रसाद राई गाउँपालिका

वडा नं. १	याडपाला, छोन्वाराइ	३	अति भिरालो जग्गाको कारण	
वडा नं. २	धोदलेखानी, लकलम्पा र बोडेनी	१६	अति भिरालो जग्गाको कारण	
वडा नं. ३	कट्टीगाउँ, साडपाड डाँडा	५	अति भिरालो जग्गाको कारण	
वडा नं. ५	शुप्ला, चौक्रीवागी, चुहानवागी, अम्लेडाँडा			
वडा नं. ६	ब्राकपा			
वडा नं.	रक्सुवा, दिवक	२५	अति भिरालो जग्गा कारण	
वडा नं. ८	भोकवाला, भइयाइ, बाहुगाइ छापमाखोला र च्यानडाँडा	३०	अति भिरालो जग्गा कारण	
	जम्मा	८०		

वडा नं	जोखिममा रहेको स्थान	घरधुरी	जोखिम बढ्नुको कारण	स्थानान्तरण गर्नुपर्ने
हतुवागढी गाउँपालिका				
वडा नं १	हर्कपुछार	३०	मौसमी वर्षाको कारण	
वडा नं ३	सिन्द्राड	२०		
वडा नं ४	सम्पूर्ण क्षेत्र	३०		
वडा नं ९	छिर्लिङ खोला आसपास	१०		
	जम्मा	९०		
आमचोक गाउँपालिका				
वडा नं ४	नामान्ता, तारेभिर, बालंखा बजार,			
वडा नं. ९	जोगेपाथर			
वडा नं १०	व्याडटार, चिउरीभन्ज्याङ, रानिटार, कार्कीछाप, गरगरे, लेभलेमपाखा, लसुने			
	जिल्लाभरीको जम्मा	१४२३		७१

धनकुटा जिल्ला

वडा नं	जोखिममा रहेको स्थान	घरधुरी	जोखिम बढ्नुको कारण	स्थानान्तरण गर्नुपर्ने
पाख्रिवास नगरपालिका				
	सान्नेडाँडा / ओखे	१० घर		
महालक्ष्मी नगरपालिका				
वडा नं २	शीतलादेवी छाबालुङ (४) हिलेखर्क टोल श्री नागी (३)	७		हिलेखर्क (३)
वडा न. ४	खारटोल (सुख्खा)	८	लामो समय सम्म खडेरी पछिको भारी वर्षा	खारटोल (५)
वडा नं ५	लेगुवा (५)	५		लेगुवा (५)
वडा नं ७	ब्रजगाउँ (५०)	५०		
वडा नं ८	खानी			
वडा न. ९	टुनीचोटे	२६	लामो समय सम्म खडेरी पछिको भारी वर्षा	
	जम्मा	९६		१३
धनकुटा नगरपालिका				
वडा नं २	चितुवा खर्क	५		
वडा नं ५	टुडिखेल बरिपरि	३०		
वडा नं ६	फोकलेन टापु	६०		फोकलेन टापु (१५)

वडा नं	जोखिममा रहेको स्थान	घरधुरी	जोखिम बढ्नुको कारण	स्थानान्तरण गर्नुपर्ने
वडा नं ७	जिरो प्वाइन्ट	६०		जिरो प्वाइन्ट (३)
वडा नं. ८	याक्ते	१२	पहिरो	याक्ते (१२)
वडा नं ८	जिमी	१८		
वडा नं ८	जलदेवी	१०		
वडा नं ९	रुद्रवारी, गुठीटार, अध्यारोभिर, खुर्ला बास्तोलागाँउ	१००	सडक निर्माण र भारी वर्षा	
वडा नं. ९	बेलहारा	३५	पहिरो	बेलहारा (१५)
	जम्मा	३३०		४५

साँगुरीगढी गाउँपालिका

वडा नं १	नेम्बाइ (२५) तम्फुवा (८) सालचोटे (१५)	४८	माटो सडक गाएको अव्यवस्थित सडक निर्माण (तमोर करिडोर)	
वडा नं २	लोडुलावारी (१९) सिसरो (७) च्यायुड (६)	३२	मनसुन जन्य विपद, अव्यवस्थित सडक निर्माण (तमोर करिडोर)	
वडा नं ५,	तल्लो तुंखा (४०), डाडे डाँडा, ओखे (१०)	५०	मनसुनका कारण जमिन धाजा फाटी चौरा चौरा परको अवस्था छ, घरहरू जीर्ण अवस्थामा रहेको	
वडा नं ६	मझुवा (४०)	४०		
वडा नं ७	(खाक्चिराड, डडुवा, रामगुवा टोल) (१०)	१०		
वडा नं ६ र १०	घण्टे पुल, लेवती खोला घड्ढर, अक्रचरेभिर लगायतको स्थान	६०	सडक निर्माण र वर्षाको कारण	
	जम्मा	२४०		

छथर जोरपाटी

	गाउँपालिकाका सबै वडाहरू	५००	सडक विस्तार	
	जम्मा	५००		

सहिदभूमि गाउँपालिका

	डिही पहिरो	सबै गरी ५७५ घर	भौगोलिक बनावट सडक निर्माण कार्यमा मेसिनको प्रयोग हुनु अन्याधिक वर्षा मापदण्ड विपरित भौतिक संरचनाको निर्माण ।	
	सुकेखोला पहिरो			
	माडघरेटी पहिरो			
	भञ्ज्याङ माडतिम पहिरो			
	लेक्सिराड पहिरो			

वडा नं	जोखिममा रहेको स्थान	घरधुरी	जोखिम बढ्नुको कारण	स्थानान्तरण गर्नुपर्ने
	जम्मा	५७५		
चौविसे गाउँपालिका				
वडा नं १	गडेरे टोल (५) सौर (८) गडेरे (८) मुलखर्क (२) भुल्के (६) सानो मुक्ताग (७)	३६	पहिरो	गडेरे टोल (२) सौर (४) गडेरे (३) मुलखर्क (२) भुल्के (२) सानो मुक्ताग (५)
वडा नं २	शुक्रबारे बजार क्षेत्रको दुधै तर्फ (४०), लप्से (३), भिरगाउँ (५), धारापानी (१), लप्से चोक (१), देविथान (१०), घिसिङ्गवारी (३), नम्फुवा (३)	६६	भिरालो जमिन, अश्याधिक वर्षात	शुक्रबारे बजार (१०) धारापानी (१), लप्से (३)
वडा नं ३	तल्लो तेनपा (१५) भान्टार (५)	२०	पहिरो	
वडा नं ५	थाक्ले (७) थाक्ले (५)	१२		थाक्ले (७) थाक्ले (५)
वडा नं ६	राजारानी बजार (१०) हाङ्गफावुङ्ग, निगाले, विजयपुर, खदम सिंगेम्बा, निलिगाउँ, मेघे, थाप्रोङ्ग, तांघै लगायत	१००	भु-श्रय, वन नास, सडक निर्माण	राजारानी बजार (५)
वडा नं ७	तल्लो गिट्टे (२), माथिल्लो गिट्टे डाँडाटोल (२), लोफादिन (४५) लोफादिन गैरीटोल (६) लोफादिन पारिटोल (२) लोफादिन ओसोजा (६) लोफादिन (२) तल्लो लोफादिन (१०) तल्लो लोफादिन चौतारा मुनी (४) खादले (१) गैरीटोल (३)	८०	भिरालो जमिन, अश्याधिक वर्षा चोटविरुवा फडानी, भूधरातल, पानीको मुहान बढी भएको सडक विस्तार	तल्लो गिट्टे (२) लोफादिन (४५) लोफादिन (२) तल्लो लोफादिन (६) तल्लो लोफादिन चौतारा मुनी (४) खादले (१) गैरीटोल (३)
वडा नं ८	सम्मेत्रा (१५) मासिमटार (१२) अटारसय (१)	२८		मासिमटार (१२) अटारसय (१)
	जम्मा	३४२		१२५
	जिल्ला भरीको जम्मा	२०९३		१८३

सुनसरी जिल्ला

वडा नं	जोखिममा रहेको स्थान	घरधुरी	जोखिम बढ्नुको कारण	स्थानान्तरण गर्नुपर्ने
धरान उपमहानगरपालिका				
वडा नं १	सिँहवाहिनी (२०)	२०	माथिल्लो क्षेत्रको पानी व्यवस्थापन नहुनु	

वडा नं	जोखिममा रहेको स्थान	घरधुरी	जोखिम बढ्नुको कारण	स्थानान्तरण गर्नुपर्ने
वडा नं ३	चौबिसे समाज (४००), आइतवारे (२००), गिट्टेडाँडा (१०), वावाधाम मार्ग (१५०), हृदयेन्द्र मार्ग (३००)	१०६०	सिमसार क्षेत्र भएकोले वर्षेनी सडै जाने गर्दछ ।	गिट्टेडाँडा (१०)
वडा नं ४	नेलनपुर (१) दानावारी (७) शिखरबास (२०) सारङ्गा (२०) भोलैनी (२२) हर्दिया (४५) नाहारे खाँकर (१५) श्रीगाउँ कोप्चे (११५) पत्राडवारी (१२) सुमनटार (१२) मनुवाटार (५) खैरनीटार (४०) वसन्तटार (१०) यामाखोला (१३) जामुने (५०)	३८७	भिरालो जमिन क्रमजोर धरातल र कच्ची सडक निर्माण गर्दा गाउँ नै जोखिममा	शिखरबास (१०) सारङ्गा (१०) किरातवस्ती (१०) वसन्तखोला (१०)
वडा नं ५	माथिल्लो निशान डाडा, लेदुआ खोला (१०), जेरायाल (९), देवीगाउँ सिरान टोल (१०), टिङगावारी (१), माथिल्लो निशान डाडा, लेदुआ खोला (२५), मुक्तिला माथिल्लो निशान डाडा (१५), सिमनडाँडा (२) जलकन्या (६) भोजपुर मार्ग (३०)	१०७	अव्यवस्थित सडक विस्तार । जथाभावी खेतीपाती भोजपुर मार्ग (४ घर) विस्थापित भएका	
वडा नं १३	देवी मार्ग (२०) राईटोल (१०) अमरवस्ती ग (७) नागेश्वर मार्ग (१५) उदयगौरा (३५) फुस्रेलाईन (२०)	१०७	बलौटे र भिरालो जमिन ।	देवी मार्ग (१५)
वडा नं १४	दरवार क्षेत्र (जङ्गल) सेउती प्रभावित झोलुङ्गे पुल वमधारा खत्रीधारा क्षेत्र (२३५) पिण्डेश्वर मन्दिर तल (३०) धुईधारे जाने बाटो (५०) तीनधारे टोल (१५)	३३०	भिरालो र क्रमजोर जमिनको संरचना ।	पिण्डेश्वर मन्दिर तल (३)
वडा नं १५	निराजन वस्ती र श्रुति मार्ग (१५०)	१५०	भिरालो जमिन। क्रमजोर घर	
वडा नं १६	नौलो वस्ती (५०) लोकतन्त्र चौक (५०)	१००	वस्तीभन्दा माथि भिरालो जमिन	
वडा नं १९	पटनालीको माथिल्लो भागमा पहिरो	०	भिरालो र क्रमजोर जमिन	
वडा नं २०	भाँपटार पहिरो (१५), सालबोटे पहिरो (जम्गा), टोडुके पहिरो (१ घर र सडक), वन्दुके पहिरो (सडक), खारखोला पहिरो (१०)	२८	धेरै भिरालो जमिन गेरुयान परेको माटो सडक निर्माण विद्युतका टूला टावरहरू	

वडा नं	जोखिममा रहेको स्थान	घरधुरी	जोखिम बढ्नुको कारण	स्थानान्तरण गर्नुपर्ने
	घर विद्यालय र जग्गा), तिल्केनी भिर पहिरो (१ घर र जङ्गल), बरबोटे पहिरो (सडक), बाचुम्मा पहिरो (सडक), एकमाला भिर पहिरो (सडक), नवलम्पुर पहिरो (सडक), बाने खोला पहिरो (सडक), वंशिला पहिरो (सडक)		निर्माणका कारण वन विनास भारी वर्षा ।	
	जम्मा	२२८९		६७
बराहक्षेत्र नगरपालिका				
वडा नं १	भागदल वारी (५) चतरा घाट (६०) बराहक्षेत्र मन्दिर जाने बाटो (७०)	१३५	भिरालो जमिन भएको कारण वर्षादको समयमा पहिरो जाने	भागदल वारी (५) चतरा घाट (६०) बराहक्षेत्र मन्दिर जाने बाटो (७०)
वडा नं ८	हैटा खोला पुलाहा ५	५	हैटा खोलाको कटान	पुलाहा (५)
	जम्मा	१४०		१४०
	जिल्लाभरीको जम्मा	२४२९		२०७

मोरङ जिल्ला

वडा नं	जोखिममा रहेको स्थान	घरधुरी	जोखिम बढ्नुको कारण	स्थानान्तरण गर्नुपर्ने
मिक्लाजुङ गाउँपालिका				
वडा नं. १	कोल्बोटेको धिमे पहिरो	सडक अवरोध	सुख्खा तथा भिरालो जमिन	
केरावारी गाउँपालिका				
वडा नं. १, २, ३, ४, ५, ६ र ७	वडा नं. १, २, ३, ४ का सम्पूर्ण क्षेत्रहरू साथै वडा नं. ५, ६ र ७ का चुंग्रे क्षेत्रहरू	५००	वनजङ्गल फडानी, भूक्षय, टूला उपकरणहरूको प्रयोग, अचिरल वर्षा, बाढी	
लेटाङ गाउँपालिका				
वडा नं १	राजारानी तल्लो गाउँ (३) बतसे डाँडा (१)	३		राजारानी तल्लो गाउँ (१)
वडा नं ५	करमबोटे टोल (३५)	३५		करमबोटे टोल (३)
वडा नं ६	लामिटार खारभिन्ना (६) गुवाचारी उकालो (०)	६		लामिटार खारभिन्ना (२)
वडा नं ८	पाङ्ग्रे (१५) होक्से (११) शिखरपुर	२६		पाङ्ग्रे (५) होक्से (२)
	जम्मा	७०		१३
	जिल्लाभरीको जम्मा	५७०		१३

सोलुखुम्बु जिल्ला

वडा नं	जोखिममा रहेको स्थान	घरधुरी	जोखिम बढ्नुको कारण	स्थानान्तरण गर्नुपर्ने
खुम्बु पासाङल्हामु गाउँपालिका				
वडा नं १	छेउवास (२), पैया (१), बुक्सा, जुभिङ, खरिखोला, भालुखोप (३), बुप्सा, कुप्रा सिक्ली (५) चाप्ला (७)	२०	सडक निर्माण गर्दा ब्लास्टिङ गरिएको कारणले	सिक्ली (५) चाप्ला (१)
वडा नं २	मुसे स्याङमा (१९) नाख्चुङ (२) बोगिदिम (१) सुर्के (१०) नेक्चुङ (६) र लुक्ला	४०	माटो र ढुङ्गाको सतहमा आउने परिवर्तन	
वडा नं ३	वेन्कार (१) टाङ्कोकोशी, टोकटोक (१२), मन्जो (५) घाट (३४) जोरसल्लेको पैदलमार्ग	५५ घर र पैदल यात्री	बर्षायाममा बाटोमा बग्ने भेलाले माटोको लचकता बढाउनु	टोकटोक (७) वेन्कार (१) मन्जो (३)
वडा नं. ४	दिब्रुचे (५) थाङनाङ (१) फोर्च (१) सनसा (३) खुन्द्रे (१५) सोमारे (१) थुक्ला, फावरमा भ्रामाङ्गलम बेश क्याम्प जाने बाटो	२५	भिरालो जमिनभारी वर्षाको कारणले पहिरो जाने गरेको	
वडा नं. ५	हिलाजुङ (५) थामे, थम्	२५	भिरालो जमिनभारी वर्षाको कारणले पहिरो जाने	
हिमपहिरो	ईम्जा क्षेत्र	४० घरधुरी	हिउँ पग्लिएर पानीको सतह बढ्नु	
	छुकुङ हिमताल विस्फोट			
	सगरमाथा बेस क्याम्प			
	जम्मा	२०५		१७
महाकुलुङ गाउँपालिका				
वडा नं १	गम, साङ्दी, सिमलदह (४०) बुल्लोसुम (४४)	८४	सडको कारण	
वडा नं २	खर्दो (२०), गुम्दो, (१०)	३०	भिरालो भूभाग सडक ट्रयाक औपन	
वडा नं ३	मुक्तिरी (२०), लिवु (३०), थोथोमा (छेम्सी) (५०), साम्फो (छेम्सी) (१५) निडकीयोम (२०)	२०	भूक्षय हाइड्रोपावर निर्माण	
वडा नं ४	कोटा, लुन्चाम	२६०	बनफडानी, बाढी	
वडा नं ५	निम्जोला, चात्रालुङ (२५०), खेम्नाम (१०)		गाउँको मिरानबाट सडक निर्माण बन विनाश	
	जम्मा	३८४		

वडा नं	जोखिममा रहेको स्थान	घरधुरी	जोखिम बढ्नुको कारण	स्थानान्तरण गर्नुपर्ने
सोताङ गाउँपालिका				
वडा नं १	पावै, थाकु, स्वाँरा र बासुकी,	२१०	जलवायु परिवर्तन, वन विनास	
वडा नं २	खोपखर्क (८) मल्लु (१५) चमेदु (९) रुन्धु (६०) माझखर्क (५०)	१४२	जग्गाको सतह बलियो नभएको, भिरालो जमिन	
वडा नं ३	दाक्षेलु, वनेल्दो, कुम्लु, खाउसे, विश्राम, चिर्दा, रिमुछा र नेर्दा, बाईपाई, छातखिम	२०	बर्षाको समयमा अत्यधिक बर्षा	
वडा नं. ४	(साविक गुदेल-८) नाम्लुङ बास्दोवा, भारपानी (१२) सुस्ला, खोलाभिर, वास्तोवा (८) हुर्ताम (७) रोक्र (९)	४४	टाँउ कमजोर/ जथाभावी पानी पलाउनु र टूटाक भोपन	
वडा नं ५	लिढुङ्गा, वाडलाम	१५	सडक	
	जम्मा	४३१		
माप्य दुधकोशी गाउँपालिका				
वडा नं. ३	बासा	६५		
वडा नं. ४	काँकु	२		
वडा नं. ६.	बलेखा १२ घर, बाप्सा, बाकु, खानीगाउँ, पसलटोल, विदेशी टोल, माझगाउँ, मेस्दी, कामकेर, झुम्क्याङ, कायाखेत, बाँदरेखोला	१९०		बलेखाका १२ घर
वडा नं. ७.	हिल, भोरोदी, गिब्ला	१२०		
	जम्मा	३७७		१२
थुलुङ दुधकोशी गाउँपालिका				
वडा नं १	जोगरा (१५)	१५	नयाँ सडक निर्माण	जोगरा (५)
वडा नं २	भिरकुना (६) गैरी / बोगल (२) गहरे (२)	१०	सडक निर्माण वनजङ्गल पडानी	बोगल (२) गहरे (२)
वडा नं.३	पन्न सेसेन्मु च्युर्पु खोला (१) पन्न (४) मैकु खोला (२) किनार, फेदी पुछार (६) पन्न टोल (२०) पन्न सेसेन्मु (१०)	४२	जग्गा कटान, अत्यधिक बर्षा, सडक टूटाक भोपन दूधकोशी नदी किनार कटान	
वडा नं ३	चिउरीखोला सोलिम र चिउरीखर्क	५	कमजोर जमिन, दलदल जमिन, बालसत्रा माटो।	
वडा नं ५	(साविक जुवु गाविस वडा नं ८ र ५ नं)	१२०	भिरालो जमिन, कमजोर धरातल र जमिनभित्र सेतो माटो	

वडा नं	जोखिममा रहेको स्थान	घरधुरी	जोखिम बढ्नुको कारण	स्थानान्तरण गर्नुपर्ने
वडा नं ५	(सात्रिक जुवु गाविस वडा नं ५ को लिफु (५), माझी गाउँ (१२) र वन गाउँ (१०)) सिमखर्क, जोगरा, भालुखोप, सिखोला	४५	भिरालो जमिन, कम्जोर धरातल र जिमनभित्र सेतो माटो र कमेरो माटो	लिफु (५), माझी गाउँ (८) र वन गाउँ (७)
वडा नं ६	मुकली, रङ्देवु (६), माझीगाउँ (४) छेवाके, बासबोट, हानीडुङ्गा	३०	जग्गा भएर बग्ने ठूलो खोला	रङ्देवु (६), माझीगाउँ (४)
वडा नं ६	रन्देपु टोल विकास संस्था टोल नं. १ माझी गाउँ, प्रहरी चौकी मुकली (१) रुकुरा (५)	५	सडक (गोल्डेन ट्रयाक ओपन)	
वडा नं. ७	रिङ्गापु (४), लुरुवा (४), खिमु	८	भिरालो जमिन, भारी वर्षाको कारणले पहिरो जाने गरेको	
वडा नं ७	देउसा लुरुवा (११)	११	भिरालो जमिन र कम्जोर धरातल	लुरुवा (८)
वडा नं. ८	फुर्के दिप्ली (२०)	२०	पुल बगाएको	
वडा नं ८	दिङ्गोल (६)	६		
वडा नं. ८	देउसा, रमेम, दिप्ली घाट, दिङ्गोल, फुर्के (२)	१७	भिरालो जमिन, भारी वर्षाको कारणले पहिरो जाने गरेको	फुर्के (२)
वडा नं. ९	लिखेप (९)	१०	कम्जोर भूभाग प्राकृतिक प्रकोप	लिखेप (९)
वडा नं ९	डुङ्गे चौतारा (३)	१०	सडक विस्तार	डुङ्गे चौतारा (३)
	जम्मा	३५४		६१
नेचा सल्यान गाउँपालिका				
वडा नं. १	छितापातल, लेख्लु, बंखे देउराली	५८	पहिले देखि नै पहिरो गडरहेको क्षेत्र	
वडा नं २	दोदी	१०		
वडा नं. ३	खाल्ले नवग्रह बाटिका परिसर, कुखुरे, हुंगोल टोल	१५०	कच्चा जमिन सडक निर्माण भलवाडि	
वडा नं. ४	भंगरी बस्ती, चाँम्तोला टोल, चम्लाबोट	१५०	कच्चा जमिन	
वडा नं. ५	सिम्ले	५	भिरालो जमिन, भारी वर्षाको कारणले पहिरो जाने गरेको	
	जम्मा	३७३		

वडा नं	जोखिममा रहेको स्थान	घरधुरी	जोखिम बढ्नुको कारण	स्थानान्तरण गर्नुपर्ने
सोलु दुधकुण्ड नगरपालिका				
वडा नं १	नुनथला बजार (११) टैबुक च्याप्सा भिर, आखा, कोरोवा, सितिलिङ, यापिल, पुर्दु, हेवा, नुनथला देखि लुदुसम्म, हेवाखोलाको सिम पहिरो, दुधकुण्ड जाने बाटो	६२	सडक निर्माण/ ट्रयाक ओपन	नुनथला बजार (७)
वडा नं ३	लोदिङ (११) सोक्पा (१) ज्वालामाई (२)	१४		लोदिङ (३) सोक्पा (१)
वडा नं ४	फाप्लु वेनी सडकखण्डमा पर्ने जम्बुक फेदी	६	सडक ट्रयाक ओपन	
वडा नं ४	फाप्लु जम्बुक सडकखण्ड	१०	सडक ट्रयाक ओपन	
वडा नं ४	नयाँ वस्ती जम्बुक फाप्लु सडकखण्ड	१०	सडक ट्रयाक ओपन	
वडा नं ४	मिड हाईड्रो पाईपलाईन	१५	पाईपलाईन विस्तार	
वडा नं ४	फाप्लु एयपोर्टमुनि	२०	सडक ट्रयाक ओपन	
वडा नं ४	लुग सडकखण्ड	२५	सडक ट्रयाक ओपन	
वडा नं ४	फाप्लु वेनी सडकखण्डमा पर्ने जम्बुक फेदी	६	सडक ट्रयाक ओपन	
वडा नं. ५	सल्लेरी तामाखानी सडक सल्लेरी रोशी सडक थापाटोल (१०) सुनुवारटोल (६) रोशी (२)	२५	सडक ट्रयाक ओपन	रोशी (१) थापाटोल (३) सुनुवारटोल (३)
वडा नं. ६	छुल्याम्मू (४) बाटो भत्किएर २ घर जोखिममा	६	सडक ट्रयाक ओपन	
वडा नं. ७	सेकारसिङ, बगराने, घट्टेखोला-भित्ताखर्क	८०	सडक ट्रयाक ओपन	
वडा नं. ८	छेवार (३) आडपाड माट पहिरो, लाखोप पुच्छार पहिरो, चिमिडि गाउँ पहिरो, घ्याङ खोला पहिरो घुन्सा मेराङदिङ पहिरो, नाजिङ बगराने	३०	सडक निर्माण/ ट्रयाक ओपन	छेवारमा (१)
वडा नं. १०	खाम्दिङ (६) जन्तरधाप सडक	२०	सडक निर्माण/ ट्रयाक	
वडा नं. ११	सिस्नेरी पहिरो चियाने गाउँ पहिरो तादिङ बाडी पहिरो पेकरनास पहिरो तिङनासा पहिरो साल्मे (१५)	३५	सडक निर्माण/ ट्रयाक ओपन	साल्मे (५)
	जम्मा	३६४		२४

वडा नं	जोखिममा रहेको स्थान	घरधुरी	जोखिम बढ्नुको कारण	स्थानान्तरण गर्नुपर्ने
लिखुपिके गाउँपालिका				
वडा नं. २	यार्माखु (१२) यार्माखु (५)	१७	निरन्तर पहिरो	यार्माखु (६)
वडा नं. १, २	रातमाटे	२५	सडक खनेकोले	
वडा नं. २	रभ्रपु (१) जोलोखु (२), चौलाखर्क (१) खानी (२) चैवारदिड (२) यार्माखु	२०	सडक खनेकोले	जोलोखु (१)
वडा नं. ३	रिस्ती (५) कोरेसी (५)	५	वर्षा सडक खनेकोले	कोरेसी (४)
वडा नं. ४	रिनडाँडा (४) उप्चाड (५) फोती (५)	४	भैगोलिक अस्थिरता नभएको	
वडा नं. ५	पाताल (११) भकान्जे (२) गोडडाँडा	१५	सडक खनेकोले	पाताले (५)
	जम्मा	८६		१६
	जिल्लाभरीको जम्मा	२५७४		१३०

ओखलढुङ्गा जिल्ला

वडा नं	जोखिममा रहेको स्थान	घरधुरी	जोखिम बढ्नुको कारण	स्थानान्तरण गर्नुपर्ने
सिद्धिचरण नगरपालिका				
वडा नं १ र ३	जुके, बाँसबोटे, आँपडाँडा, वतासे	८८	• जथाभावी खनिएका सडक संरचना • कमजोर भु-वनावट	
वडा नं १	वतासे (३) तलुवा (३०)	३३ घर (३ अति जोखिम)	पहिरो	
वडा नं ३	अधेरी पहिरो (१) कात्रारे खोला (२०) लामिसोती (५) लामिसोती (१०) लामिसोती (५) छरछरे (१)	५०	Toe Cutting by River	कात्रारे खोला (१०) लामिसोती (५) लामिसोती (५) लामिसोती (२)
वडा नं ४	चाखुको तल्लो भेग ४५ घर	६०	Toe Cutting by River	चाखुको ६ घर र दुमारी बोटको ४ घर
वडा नं ५	बुनादी (२), हिले (८), चुप्लु (७), रयाले (४), ढुङ्गे (१), छाङ्गे (२), विगुटार (५) गजभस्मे (१) डाँडाखर्क (४)	३५	Toe Cutting by River	
वडा नं ७	विगुटार (७) धनेपु (२५) डाँडागाउँ (१५)	४७		धनेपु (१५) डाँडागाउँ (१०)

वडा नं	जोखिममा रहेको स्थान	घरधुरी	जोखिम बढ्नुको कारण	स्थानान्तरण गर्नुपर्ने
वडा नं ८	ब्रेतिनी, रुप्से (सुख्खा पहिरो)	२०		
	वडा नं ८ को गुरुङ वस्ती (१०) (तिलखोरिया पहिरो)	१०	Toe Cutting by River	गुरुङ वस्ती (३)
वडा नं ९	मंगलटार (१) मुसुरे (५) मुसुरे (१) मुलपथेरो खड्का गाउँ (१) कोलेबेंसी (६) खहरे दोभान (१०)	८	Toe Cutting by River	
वडा नं १०	मताने टोल (१), काभरे टोल (१), पुराना गाउँ (१) रुप्से (२) ब्रेतिनी (१)	२०	Toe Cutting by River	
वडा नं ११	मिलनचोकको तल्लो भूभाग (१) सोत्रु	२०	भूक्षय	
वडा नं १२	गोगुने स्थित जुनकिरी पहिरो (५) गोगुने (८)	१३	Toe Cutting by River	
	जम्मा	२८३		६०
चिशंखुगढी गाउँपालिका				
वडा नं १	गहने	४		
वडा नं १ र २	स्थित कुईभिर, खालिङ्गागाउँ, अंधेरी	२५		
वडा नं -३	निबुवाबोटे, धारापानी	१०		
वडा नं -४	नवलपुर	१०		
वडा नं-५	खानीगाउँ	१०		
वडा नं ६	भदौरे तिमल डाँडा बोहोरे, कुवापानी	२०		
वडा नं -७	भँडारे, डाँडागाउँ (१०), गोगुने, बसेरी सोलाघर (१०)	२०		डाँडागाउँ (६)
वडा नं ८	माम्खा	६		
	जम्मा	१०५		६
मोलुङ गाउँपालिका				
वडा नं १	पहिरे	४२		
वडा नं २	पहिरे खोला, रानीवन, भुसुनेवन, दिवालीचौर	३००	भौगोलिक विकटता सडक निर्माण	
वडा नं ३,५	केरावारी र केडुगीनी	४२		
वडा नं ६	स्थित सल्ले, लेभ्रेभिर, ज्यामिर बोटे (४)	१३	भौगोलिक विकटता सडक निर्माण	

वडा नं	जोखिममा रहेको स्थान	घरधुरी	जोखिम बढ्नुको कारण	स्थानान्तरण गर्नुपर्ने
वडा नं ७	मगरवस्ती, पहरीवस्ती, भुसुनेडाडा, बाखे	१५०	भौगोलिक विक्रटता सडक निर्माण	
वडा नं ८	साविक वडा नं १-६ सम्म	२५०	भौगोलिक विक्रटता सडक निर्माण	
	प्राप्चा, केरावारी, थुम्की, गोपे लगायत	१२०	भौगोलिक विक्रटता सडक निर्माण	
वडा नं ३	केरावारी पहिरो	५०	भौगोलिक अवस्था	
	जम्मा	१०४७		
खिजिदेम्बा गाउँपालिका				
वडा नं १	रगनी, गैरीगाँउ (५), नोस्की (२) फूलडाँडा (५), लिम्ती, चप्लेटी, गोपालमोड (२५)	४०	सडक निर्माण	गैरीगाँउ (३), फूलडाँडा (१) गोपालमोड (१)
वडा नं २	फेतले (१५), पोल्वली, दुर्धु	३०	सडक निर्माण	
वडा नं ६	बन्से (३)	३	अव्यवस्थित सडक	बन्से (१)
वडा नं ७	कटी (५)	५	अव्यवस्थित सडक	कटी (२)
	जम्मा	७८		८
वडा नं १	खुदुर्की (१०)	१०		
वडा नं ४	कुभिण्डे (१०)	१०		कुभिण्डे १ घर
वडा नं ६	कातिके, जिमलडाँडा	१६		
वडा नं ८	तारकेरावारी स्कूल (२) डाँडाखर्क भुजेलटोल (२) गैरीगाउँ वरको फेद (५)	९		स्कूलटोल (२) भुजेलटोल (२) गैरीगाउँ वरको फेद (२)
	जम्मा	४५		७
चम्पादेवी गाउँपालिका				
वडा नं १	खुदुर्की (१०)	१०	क्रमजोर भूभागका कारण	
वडा नं २		४	क्रमजोर भूभागका कारण	
वडा नं ३	लिखु खोला र सिलखु	२	क्रमजोर भूभागका कारण	
वडा नं ३		१५	क्रमजोर भूभागका कारण	
वडा नं ६		४	क्रमजोर भूभागका कारण	
वडा नं ८		२३	क्रमजोर भूभागका कारण	
वडा नं १०		४	क्रमजोर भूभागका कारण	
	जम्मा	४५		

वडा नं	जोखिममा रहेको स्थान	घरधुरी	जोखिम बढ्नुको कारण	स्थानान्तरण गर्नुपर्ने
चम्पादेवी गाउँपालिका				
वडा नं १	खुदुकी (१०)	१०	कमजोर भूभागका कारण	
वडा नं २		४	कमजोर भूभागका कारण	
वडा नं ३	लिखु खोला र सिल्लु	२	कमजोर भूभागका कारण	
वडा नं ३		१५	कमजोर भूभागका कारण	
वडा नं ६		४	कमजोर भूभागका कारण	
वडा नं ८		२३	कमजोर भूभागका कारण	
वडा नं १०		४	कमजोर भूभागका कारण	
	जम्मा	६२		
सुनकोशी गाउँपालिका				
वडा नं २		२०		
वडा नं ४		२५		
वडा नं ६		३०		
वडा नं ८		२०		
वडा नं ९		३०		
वडा नं १०		१५		
	जम्मा	१४०		
मानेभञ्ज्याङ गाउँपालिका				
वडा नं २,३ र ४	केतुकेको ठूलो जुटे, उँवु, बाईली, चाकसा	४२		
वडा नं १.	बर्ना (५), मोलीडाँडा (१०) फोपुम (८)	२३		मोलीडाँडा (१०)
वडा नं २.	काकीबिंसी (५)	५		काकीबिंसी (३)
वडा नं.	खहरे	१०		
वडा नं. ७	भण्डारे खोला (१०) नर्कटे	१०		भण्डारे (५)
वडा नं.	गदगदे	०		
वडा नं.	जल्केनी	६		
वडा नं. ९	गैरावन (५) चारदु खोला (५) सिम्ले राईगाउँ (३), माटेबिंसी (१५), ठूलीबिंसी (२५), साकीटोल (३)	६०		
	जम्मा	१५६		१८
		१९६१		९९

खोटाङ जिल्ला

वडा नं	जोखिममा रहेको स्थान	घरधुरी	जोखिम बढ्नुको कारण	स्थानान्तरण गर्नुपर्ने
दिक्तेल रुपाकोट मझुवागढी नगरपालिका				
वडा नं १.	झिसेपु गाँउ (३)	३	कमजोर र भिरालो जमिन	
वडा नं २.	त्रेशिटोल (५) वसेखा (३)	१०	कमजोर र भिरालो जमिन	वसेखा (३)
वडा नं ५	केउरेनी (चालिसे पहिरो (१५) करचिण्डे (१०), चालिसे (५) जामुने (१५), लफ्याड कमेरे (१५)	६०	भिरालो पाखा र पहिरो गर्इरहने ठाँउ	
वडा नं ७	रुवाचु दोर्पा चिउरीडाँडा (४)	४		रुवाचु (४)
वडा नं ८	निर्मलीडाँडा खनाम दुधिले (४)	४		खनाम दुधिले (२)
वडा नं. १०	खहरे पाखा	१०	कमजोर भिरालो भुभाग	-
वडा नं. ११	कुम्देल (३) रुधालुङ निवारे (५) सभु (५)	१५	बर्पा /कमजोर भिरालो भुभाग	सभु (५)
वडा नं १२	जान्पा (२०)	२०		
वडा नं १३.	धौलाड (१०) हर्लुङ (१०) खाम्ला (१०)	३०	बर्पा/कमेरे माटो	हर्लुङ (३)
	जम्मा	१५६		१७
हलेसी तुवाचुङ नगरपालिका				
वडा नं	ब्राह्मीडाँडा, दुर्छिम (४६), नौलपुर	६०	ठूलो पहिरो	दुर्छिम (५)
	जम्मा	६०		५
केपिलासगढी गाउँपालिका				
वडा नं. १	सागालुङ (२) छ्याम्सुने (२) बर्षे (२) जारिङ्गे (१) दामालुङ (२) फेदी (२)	१०		छ्याम्सुने (२) बर्षे (१)
वडा नं. २	खासो (५) मामतिन (१०) भदौर (३) नागी (४)	२२		खासो (५) मामतिन (१०) भदौर (३) नागी (४)
वडा नं. ५	च्युरीखर्क (४) वेहेरे (५) मान्देल (४) दारेगौडा (३) च्युरीखर्क (५) च्युरीखर्क (४)	२५		च्युरीखर्क (२) वेहेरे (२) मान्देल (२)
वडा नं. ६	बिसुदु (१२) दिप्सुड (२०) रिस्क (१०)	४२		दिप्सुड (२)
वडा नं. ७	रिस्का (६०) रियाड (१०) दोर्खु (१०) रियाड (१५) वचु (२०) रिस्क (२०)	१३५		रिस्का (१०) रियाड (५) वचु (४) रिस्क (१०)
	जम्मा	२३४		६२

वडा नं	जोखिममा रहेको स्थान	घरधुरी	जोखिम बढ्नुको कारण	स्थानान्तरण गर्नुपर्ने
ऐसेलुखर्क गाउँपालिका				
वडा नं. १	सलान्खा	१५		
वडा नं. ३	ओयाड	२३	जमिन भासिने	
वडा नं. ४	माझगाउँ	२०		
वडा नं. ७	भीरपानी, नोरुड	५		
वडा नं ४	जलेधुरी	२०		
वडा नं ५	महेधुरी	३०		
वडा नं ७	माक्पा	२५		
वडा नं. ७	भदौरे, नोरुड	१७		
	जम्मा	१५५		
रावाबेंसी गाउँपालिका				
वडा नं. २	खार खोला	९		
वडा नं ३	लामीडाँडा, माझी गाउँ	६५		
वडा नं. ६	हौचुर,	३१	नाङ्गो क्षेत्र	
वडा नं.	खार्पाटार	९		
वडा नं.	गोटेपानी	२८		
वडा नं.	धारापानी	३३		
वडा नं.	दुवेकोल	७५		
वडा नं.	हौचुर	६७		
	जम्मा	३१७		
साकेला गाउँपालिका				
वडा नं. १	डाँडागाउँ.	५०	वर्षातका कारण खोलामा बाढी आउनाले, नयाँ सडक विस्तार।	
वडा नं २	रतन्छा	३०		
वडा नं ५	डाँडाटोल	२०		
	जम्मा	१००		
दिप्रुड चुइचुम्मा गाउँपालिका				
वडा नं १	याम्खा	५०	कमजोर भूसंरचना	
वडा नं २	ओखे	४०	कमजोर भूसंरचना	
वडा नं ३	छोरम्बु	५५	भूचनोट र सुख्खा माटो	
वडा नं ४	बतासे	७९	भूचनोट र सुख्खा माटो	
वडा नं. ५	छितापोखरी	६०	कमजोर भूसंरचना	
वडा नं. ६	छितपोखरी	३०	कमजोर भूसंरचना	

वडा नं	जोखिममा रहेको स्थान	घरधुरी	जोखिम बढ्नुको कारण	स्थानान्तरण गर्नुपर्ने
वडा नं. ७	टेम्मा	१०	कमजोर भूसंरचना	
	जम्मा	४०४		
खोटेहाड गाउँपालिका				
वडा नं १	लिकुवापोखरी, वेगुवा (७)	१२		वेगुवा (१)
वडा नं २	भिरखर्क	१०	वन जङ्गल फडानी, ज्याभाव सडक निर्माण	
वडा नं २	बाप्लुखा कन्दखा (२)	२		
वडा नं ३	बाकुताड (३)	३		बाकुताड (३)
वडा नं ४	रेक्सिड	१५	वन जङ्गल फडानी, ज्याभाव सडक निर्माण	
वडा नं ६	बालडाँडा (४) खुमुड (४)	८		बालडाँडा (४) खुमुड (४)
वडा नं ७	खोटाड बजार (३)	३		खोटाड बजार (१)
	जम्मा	५३		१३
जन्तेदुङ्गा गाउँपालिका				
वडा नं १	देवीस्थान,	२५	ठूलो पहिरो	
वडा नं २	त्रोपुङ्ग, बालिङ, डुम्रिबोटे, हिउराङ्ग, साउने	२५	ठूलो पहिरो	
	जम्मा	५०		
बराहपोखरी गाउँपालिका				
वडा नं ३	भोलेंनी	१०		
वडा नं ६	राङ्गमाडे मौवाबोटे	३२		
वडा नं २	चेक्रेथुम (१५)	१५		
वडा नं १	पिप्ले बराहपोखरी	१०		
वडा नं ४	मालबासे (४०), अटलपुर (२५), मासिडुटार (४०) फाक्टोड (१४)	१२०		
वडा नं ५	पौवासेरा	१०		
	जम्मा	१९७		
	जिल्लाको जम्मा	१४०९		८६

उदयपुर जिल्ला

वडा नं	जोखिममा रहेको स्थान	घरधुरी	जोखिम बढ्नुको कारण	स्थानान्तरण गर्नुपर्ने
बेलका नगरपालिका				
वडा नं २	लालभित्ती (३५)	३५	बस्तीको तल्लो भाग खोला कटान हुनु	लालभित्ती (३५)

वडा नं	जोखिममा रहेको स्थान	घरधुरी	जोखिम बढ्नुको कारण	स्थानान्तरण गर्नुपर्ने
वडा नं. ५	तिलवारी (२), महिनी (जमिन) पोखरे (जमिन) खारखोला (५) कान्चिरा खोपान (५) पोखरे (६) शिखरमाडी (५)	२५	अव्यवस्थित सडक निर्माण माथिल्लो क्षेत्रको पानी व्यवस्थापन नहुनु	खारखोला (५) पोखरे (३)
वडा नं. ६	कार्तिके पुवारेथुम्का (१) बाघपाइले सडक छड्छडे (१) टोड्के पहिरो (१), सराथे (३)	५	अव्यवस्थित सडक निर्माण माथिल्लो क्षेत्रको पानी व्यवस्थापन नहुनु	
वडा नं ७	ढाकमालुङ (१०) मुलगाउँ (११), कोसापा (जमिन) दाङ्गा चुहार (२) बेंसीटोल, थाडाङ्ग (२), त्रिवेणीटोल, गोवाटार, दाखुबा, मायुङटार, ह्याछा (जमिन कटान)	५५	अव्यवस्थित सडक निर्माण खोलाले जमिन वारम्बार कटान गर्नु वस्तीको तल्लो भाग खोला कटान हुनु	
वडा नं. ८	दिवाजोर (१०) कोटु (१)	१५	वस्तीको तल्लो भाग खोला कटान हुनु	दिवाजोर (४)
	जम्मा	१३५		४७
चौदण्डीगढी नगरपालिका				
वडा नं १	सिम्पानी, बंगिला, कोप्चे, कोकसुलुङ्ग	२५	भिरालो जमिन	
वडा नं ८	सावा, कार्तिके, शिखरपुर, सिद्धिपुर, धाप्लाङ्ग	२०	भिरालो जमिन	
	जम्मा	४५		
त्रियुगा नगरपालिका				
वडा नं १४	चौतारा (५) ब्रेनाल सिँचाइ योजना (३७) कृक्रीची (२) वाजगरा (१२)	५६	पहिरो गाएर	चौतारा (३) कृक्रीची (१) वाजगरा (५)
वडा नं १५	रातमाटे टोल (२०) छाम्लिङ्ग (२०) ज्यामिटाङ्ग (७) केरावारी (५)	५२	गाईघाट दिक्तेल सडक निर्माण,	
वडा नं १६	सुकौरा (५०) वेडरी (४) काभ्रे पैरो (१३) तिन धारे (३०) रातापानी (६०) सिरुवानी (७५) सुकौरा बजार (१०)	२५०	काभ्रे पहिरो	काभ्रे पैरो (५) वेडरी (२)
	जम्मा	३५८		१६
कटारी नगरपालिका				
वडा नं. १	सिस्नेरी (३०) चुरिया (१०) खसिवाँस (२०) ब्रेलसोन कमला खोला (८०), तिम्नाही (६), काली खोला (२०), खसिवास (जमिन)	१६६	बाढी, वर्षा, नदी कटान वस्तीको तल्लो भाग खोला कटान हुनु	

वडा नं	जोखिममा रहेको स्थान	घरधुरी	जोखिम बढ्नुको कारण	स्थानान्तरण गर्नुपर्ने
वडा नं. ३	हिमाली टोल, ईलाका प्रहरी कार्यालय, नगर कार्यपालिकाको कार्यालय तर्फ		तावा खोलामा बाढीको समयमा पहिरो जानसक्ने सम्भावन	
वडा नं. ४	सिम्ले (जमिन), मरुवा (१५)	खेतीयोग्य जमिन र वनक्षेत्र	तावा, मरुवा र ककरु खोलामा बाढीको समयमा पहिरो जाने सम्भावन र अव्यवस्थित सडक निर्माण	मरुवा (२)
वडा नं ५	छाउरीखोला (१०)	१०		
वडा नं ६	रंगमहल (५) बागपाटी (२) लामीडुवाली (५)	१२		
वडा नं ८	गालटार (३) सानोदमार (३)	६		
वडा नं ९	आहाले (२) खानीभञ्ज्याङ (१) लिम्पाटार (जमिन) भदौरे (२)	५ घर र जग्गा जमिन		आहाले २ भदौरे २
वडा नं. १०	बेसीगाँउ (५), सोरुङडाँडा, तिल्केचौर (७) लौरी भञ्ज्याङ (२) स्पिङडाँडा (६) राम्चे (५)	४८	बर्षा, DPR निर्माण नगरी नयाँ सडक निर्माण	तिल्केचौर (३) तिल्केचौर (६)
वडा नं ११	टाटी (५) ककनी (३)	८	बस्तीको तल्लो भाग खोला कटान हुनु अव्यवस्थित सडक निर्माण खोलाले जमिन बारम्बार कटान गर्नु	
वडा नं १२	बिसौना बजार (४) तिलार सिरिसे (२) तीलवारी (१) तिलार सिरिसे (२) तीलवारी (१) तिलार सिरिसे (२) तीलवारी (१) तिलार सिरिसे (२) तीलवारी (१) गैरीथुम्का (१)	२०	अव्यवस्थित सडक निर्माण	तिलार सिरिसे (२) तीलवारी (१) गैरीथुम्का (१)
वडा नं १३	गडेरी (जमिन) फलामे (१) वारवास दोभान (५) मुस्कुन (५) छापडाँडा (५) चौकीवारी (५)	२१		
वडा नं. १४	गोठडाँडा (५), रामभेडी (जमिन), तिल्केटार (जमिन), सल्लेनी (१)	६	माथिल्लो क्षेत्रको पानी व्यवस्थापन नहुनु अव्यवस्थित सडक निर्माण	सल्लेनी (१)
	जम्मा	२९९		२०
रौतामाई गाउँपालिका				
वडा न १	तिनतले, नामेटार, हानीखर्क उधोडाडा, हुकुर्थुम, कात्रे, सिस्नेरी, टाडाखोला, बोझेपानी	१५	क्रमजोर भूचनोट र सडक निर्माण	
वडा न २	रानीटार, भडखाले, लायोडाडा, मान्केडाडा, मझौडाडा, रामेडाडा,	१५	क्रमजोर भूचनोट र सडक निर्माण	

वडा नं	जोखिममा रहेको स्थान	घरधुरी	जोखिम बढ्नुको कारण	स्थानान्तरण गर्नुपर्ने
	सालथुम्का, जागीरभित्ता, सिरवानी ललिपुर, भुडेपहिरो			
वडा नं ३	फार्से, धर्मे, पाक्राना, भोर्लावास, बेलचोटे, चनौटे, सोरुखु, अमलाडाडा	२१		
वडा नं ४	मा वि सल्ले	१	कमजोर भूचनोट र सडक निर्माण	
वडा नं ४	खोसानी, भदौरे, दाहालडाडा, सेक्रे, मालवासे, वतासे पहिरो, नचने, मावि सल्ले, आ वि वसेरी, बेलटार, आ वि निगाले, मा वि पोखरी	२०	कमजोर भूचनोट र सडक निर्माण	
वडा नं ५	पोखरी, फोक्सिनटार, डाडागाउँ, जुगेभिर, कालिमाटी पहिरो, हात्तीपाईले, रसुवा, रातमाटे बाहमासे, डुडे	२२		
वडा नं ६	ज्यामीरे, कर्कुसे, बोलुङ्गा, रबुवा, नामन्ता पहिरो, कुमाई, रुवाला	६	कमजोर भूचनोट र सडक निर्माण	
वडा नं ७	गैडे, पुवारे, छौडिया, तिल्केपाखा, धसिङ्गे, माथिल्लो खानीटार, डुम्रीथुम्का, दोर्जलिङ् पहिरो, गुरासेफेदी पहिरो, ख्याटुङ्, टाडाखोला	८	कमजोर भूचनोट र सडक निर्माण	
वडा नं ८	घोत्लीघारी, ख्याटुङ्, रसुवा, पावु, झिरुडाडा, कोप्चे, डिल्लीचर, जरङ्गे, बागथला, पुवारेभन्ज्याङ्	१३	कमजोर भूचनोट र सडक निर्माण	
	जम्मा	१२१		
उदयपुरगढी गाउँपालिका				
वडा नं. १	थाक्ले श्रीवानी बुढाबुढी (९)	९	बर्खाको पहिरोको कारण	
वडा नं १	बाहुनिटार कटारी अन्नगर्त गोहिया बुढाबुढी सडक खण्ड	यात्रु	बर्षा	
वडा नं २	श्रीवानी (३) माडिसडटार (७)	१०	बर्षा	माडिसडटार (१)
वडा नं. ४	जल्केनी (२) कसमसखानी (३)	५	सुख्खा पहिरोको कारण	जल्केनी (२)
वडा नं ५	सालडाडा (५) चुलाढुंगा (५) गढी (२) कुरकुनटार (७) अमिलटार (यात्रु)	१२	बर्षा	
वडा नं ६	गोहियापारी (१६) अप्पर (१२)	२८	बर्षा	

वडा नं	जोखिममा रहेको स्थान	घरधुरी	जोखिम बढ्नुको कारण	स्थानान्तरण गर्नुपर्ने
वडा नं. ७	स्वर्गे- सोलिदुङ्गा बलानसिर (३) उजेलिपहरा (५) आहाले टार (१०) अष्टोखोला (४)	सर्वसाधारण यात्रीहरू	बर्खायामको समयमा बर्षाको कारण	आहाले टार (१) अष्टोखोला (१)
वडा नं ८	चैतेखोप (१०), शितले (५), सिम्ले (५)	२०	सुख्खा पहिरो	चैतेखोप (१), शितले (१), सिम्ले (१)
	जम्मा	८४		८
ताप्ली गाउँपालिका				
	विजुवा, रमिते गुरासे, राजदह आदी	२००	मिपण बर्षा, वनजङ्गलमा आश्रित जनसंख्या, भू-क्षय	
	जम्मा	२००		
लिम्चुडबुङ गाउँपालिका				
वडा नं १	बाँसबोटे	१५	कुनाही	
वडा नं २	ताम्लिछाको आम्बोटे टेकानपुर	२०	पहिरोको कारण	
वडा नं ३	बाराहाको पाप्रे, गम्चे, चिउरीबोटे	५०	भिरालो जमिन भएकोले	
वडा नं ४	बलमताको तिल्ला, लाकु, डाँडाटोल	३०	भिरालो जमिन भएकोले	
वडा नं ५	जाँतेकोहिम्मा, मतर्ला, ढुकुरथुम	२०	भिरालो जमिन भएकोले	
	जम्मा	१३५		
	जिल्लाभरीको जम्मा	१,३७७		९१
	प्रदेशभरीको जम्मा	२३,९३१		२,२६४

अनुसूची - २ : कोशी प्रदेशमा बाढीबाट प्रभावित स्थानहरू

कोशी प्रदेशमा बाढीबाट प्रभावित स्थानहरू

ताप्लेजुङ जिल्ला

वडा नं	जोखिममा रहेको स्थान	घरधुरी	जोखिम बढ्नुको कारण	स्थानान्तरण गर्नुपर्ने
फुङलिङ नगरपालिका				
वडा नं १	दगुने (५)	५		दगुने (५)
वडा नं २	हान्द्रुङ (३)	३	अत्यन्तै भिरालो जमिन नै पवाल भएर पानी छिर्नु	
वडा नं ३	खाल्टे	५		
वडा नं ७	बहानन्दे (३), क्यानिम (३)	६		
वडा नं ८	असांगे (२)	२		असांगे (२)
वडा नं १०	मित्लुङ र सिस्ने (२)	२	भिरालो जमिन	
	जम्मा	२३		७
फक्ताङलुङ गाउँपालिका				

वडा नं	जोखिममा रहेको स्थान	घरधुरी	जोखिम बढ्नुको कारण	स्थानान्तरण गर्नुपर्ने
वडा नं १	तेम्रुङ टोल	३०	अत्यन्तै भिरालो जमिन नै प्वाल भएर पानी छिर्नु	
	नेवा मिक्वा खोला	२०	अत्यन्तै भिरालो जमिन नै प्वाल भएर पानी छिर्नु	
	तापेथोक बगरर सिंवा	६०	तमोर नदीको किनार भएको कारण	
	जम्मा	११०		
मैवाखोला गाउँपालिका				
वडा नं १	खोलाखेत देखी सुरबिरे क्षेत्र	१५	अबिरल भारी मात्रामा अतिवृष्टि, खण्डवृष्टि	
वडा नं २	नेरुवा खोला र पेरुङ्गे टोल प्रवाहित क्षेत्र र माडमाया खोला, खार्ते, खानी टोल	६	भिरालो क्षेत्र भएकाले	
वडा नं ३	याङ्गदेली खोला प्याक्कु, नेरा, पाङमा, वुङ्गधाक, चल्ले, सिम्ले, ड्यामफे चौतारा उच्च जोखिम मा रहेको, धिमिरे खोला	१५	अबिरल भारी वर्षा, खोलाको नजिक भएको भिरालो जमिन ९ जमिन सरेको, भ्वाङ् पारेको, जमिन चिरानो	
वडा नं ४	ओदक टोल, ताम्राङको एकवासे टोल, खाम्सादेन टोल, नेरुवा खोला आसपास, सौरनि, भालुखोप	६५	अबिरल भारी वर्षा, खोलाको नजिक भएको, भिरालो जमिन	
वडा नं ५	सिन्धु काङ्साङ् टोल मुनी, याम्फेवा खोला क्षेत्र	६	भिरालो जमिन, याम्फेवा खोलाको प्रवाह	
वडा नं ६	थुक्यादो खोला	३	भिरालो जमिन क्षेत्र	
	जम्मा	११०		
मेरिङ्गदेन गाउँपालिका				
वडा नं ३	दोभान बजार (३०), खाम्लुङ	३०	पानीको सतह बढ्नु, भूक्षय	दोभान बजार (३)
सिदिङ्वा गाउँपालिका				
वडा नं ३	आङ्गोप	१५	नदीले कटान गरेर	
वडा नं ४	साव्लाखु	७	नदीले कटान गरेर	
	जम्मा	२२		
आठराई गाउँपालिका				
वडा नं ५	दोभान	१०	बाढी	
मिक्वाखोला गाउँपालिका				
वडा नं ४	बगौँचा सान्वा (५)	५		बगौँचा सान्वा (१)
पाथिभरा याङ्वरक गाउँपालिका				
वडा नं ३	सिम्वोवा (८)	८		

वडा नं	जोखिममा रहेको स्थान	घरधुरी	जोखिम बढ्नुको कारण	स्थानान्तरण गर्नुपर्ने
सिरिजङ्घा गाउँपालिका				
वडा नं १	डाँडागाउँ टारी/पन्चमी (३)	४	खोला नजिक बस्ती	टारी/पन्चमी (२)
वडा नं ३	फुङ्लादेन (२) लुखुदिन (२) कुन्जरी (३) जोखिम (१)	८	खोला नजिक बस्ती	
वडा नं ४	धुम्माटोल (५)	५	खोला नजिक बस्ती	
वडा नं ५	होक्माटोल (१) गैरीगाउँ (५)	६	खोला नजिक बस्ती	गैरीगाउँ (३)
वडा नं ७	जलकन्या टोल (१) शीतलाटोल (२)	२	खोला नजिक बस्ती	
वडा नं ८	थुङ्गिम (१२) छुमादिन (२) सिंहदेवी टोल (२) छिबुक, फुले, सिमसार (१) हुप्पुटार (३) तुमिया (१) पहेले (१)	२५	खोला नजिक बस्ती	
	जम्मा	५०		१६
	जिल्लाभरीको जम्मा	३६८		२७

पाँचथर जिल्ला

वडा नं	जोखिममा रहेको स्थान	घरधुरी	जोखिम बढ्नुको कारण	समाधानका उपायहरू
फाल्गुनन्द गाउँपालिका				
वडा नं १	नवमीडाँडा	३	बेमौसमी वर्ष	
वडा नं २	साप्सु	६	बेमौसमी वर्ष	
वडा नं ३	पौवा	१०	बेमौसमी वर्ष	
वडा नं ४	कोल्बुङ (४) त्रिलिङदेन (६)	१०	बेमौसमी वर्ष	
वडा नं ५	मेहेलबोट (६) निवुखोला (१०)	१६	बेमौसमी वर्ष	
	जम्मा	४५		
कुम्मायक गाउँपालिका				
	छैन			
तुम्बेवा गाउँपालिका				
वडा नं १	यावुनी	५	भारी वर्षा	
वडा नं १	छोरुडा	जमिन	भारी वर्षा	
वडा नं १	साँवासेरा	३	भारी वर्षा	
वडा नं २	नावा खोला डिदिटार	३	भारी वर्षा	
वडा नं ४	धुँवा खोला	२	भारी वर्षा	
वडा नं ५	नावा खोला	२	भारी वर्षा	
	जम्मा	१५		
हिलिहाङ गाउँपालिका				

बडा नं ३	खानी, मान्दे दुडा, कृषि सडक, हिलिहाड ३	४०	पानी आएर बाढी पस्ने जोखिम	
बडा नं ४	तमोर नदीबाट, पिप्ले, साझबोटे, नकलेघाट, .	३५	बर्पादमा बाढीको कारणले	
बडा नं ५	सुभाड खोलाले डुमे फेदी, खैरेनी, देवीथान	३०	आदी	
बडा नं ७	हेवाखोला खेति योग्य जमिन कटान	७०	बर्पादमा हेवाखोला को बाढीको कारणले	
	जम्मा	१७५		
फिदिम नगरपालिका				
बडा नं २	थाडसाड खोला क्षेत्र शिर देखि दोभान सम्म	२०	खोला बाढी	
बडा नं ४	बेलबोटे काभ्रे, थापाटार, माझटार (२२), सिवा दोवान, फेमे दोवान, निवु दोवान, हेवाखोला (७)	१००	अतिवृष्टी तथा अनावस्यक निर्माणले ल्याएको बाढी	माझटार (१०), हेवाखोला (१)
बडा नं ७	चक्रुम्बा, ड्युड (१)	१०		
बडा नं ९	देउराली हुँदै याडसिबुड चतासेडाँडा मुनी सम्पूर्ण खेत बारी ।	जछ ३२	सडकमा ढलको व्यवस्था नभएकाले ।	
बडा नं १०	पानीघाट	४	भिरालो जमिन, सडक निर्माण	
बडा नं १०	हेवाखोला सिक्किमे	सम्पूर्ण	बाढी(बर्पादको)	
बडा नं ११	केवाडदिन, बुदिम्बा, फेगुम्बा साउने खोल्सी, दोभान	५३	जलवायु परिवर्तन र बर्पा	
बडा नं १२	सिबुवाखोला क्षेत्र, खुंखोला	८०	जडगल फडानी	
	जम्मा	३०२		११
फालेलुङ नगरपालिका				
याडवरक नगरपालिका				
बडा नं १	साविक च्याडथापु-६ र ५, साविक च्याडथापु -६, साविक च्याडथापु -३, साविक च्याडथापु -८	३५	बाढी र पहिरो	
बडा नं २	दोभाने, जौबारी, तिनेनी	१०	बाढी र पहिरो	
बडा नं ३	खोलाघारी (२२) लाम्मीटार (१२) आँपडाडा डामुनी, टिपटार देखि गुमेधर महादेव क्षेत्र हुँदै इन्द्रवती दोभान	५०	बाढी र पहिरो	खोलाघारी (५) लाम्मीटार (३)



वडा नं ४	सिगेवा पुछार झोलुङ्गे (५), खमारे पुछार टोल (६०), दाहालगाउँ (३) साविक थर्पु १ नं. पुछार	७०	बाढी र पहिरो	झोलुङ्गे (२), खमारे पुछार टोल (५), दाहालगाउँ (१)
वडा नं ५	पत्ताले	५	बाढी र पहिरो	
वडा नं ६	फेदी (४) पाल्तेवास (१५) धमिले टोल	२०	बाढी र पहिरो	पाल्तेवास (५)
	जम्मा	१९०		२१
	जिल्लाभरीको जम्मा	७२७		३२

इलाम जिल्ला

वडा नं	जोखिममा रहेको स्थान	घरधुरी	जोखिम बढ्नुको कारण	स्थानान्तरण गर्नुपर्ने
इलाम नगरपालिका				
वडा नं ८	सरदार (५) चेपेखोला (८)	१३	भूगोल र सडक निर्माण	सरदार १ घर
वडा नं १०	गोदक राजदुवाली क्षेत्र (७), जोगमाइ खोला क्षेत्र	१५	भूगोल र सडक निर्माण	
	जम्मा	२८		१
माडसेवुङ गाउँपालिका				
वडा नं १	गजुरमुखीधाम बजार ४ गजुरमुखी धाम र देउमाई जोड्ने पुल १२	१६	देउमाइ खोलाको नजिक बस्ति	गजुरमुखी धाम (३) गजुरमुखी पुल (४)
वडा नं ३	बाघमारा	३	खोला नजिक	बाघमारा (३)
वडा नं ४	सिङ्गेरे (९) नबिनचोक मार्चेवुङ लाटिचोक	२०	रतुवा खोलाको नजिक	
वडा नं ६	माडमालुङ बजार	२५		माडमालुङ (३)
	जम्मा	६४		१३
माइ नगरपालिका				
वडा नं ६, ७, १ र ८	खेतीखरे, छिवा, लक्ष्मी खोला, बाह्रधार्ने, घुम्ती टोल, भनभने	३५	खहरे खोला, जंगलमा भुञ्ज्य	
वडा नं १	घुम्ती (१५) बाहे (१) माझीटार (५) बाह्रधार्ने (४)	२४		बाह्रधार्ने (४) माझीटार (४)
वडा नं २	चेप्टी खोला (३) चेप्टी (५) सिमले (६) माई लोदिया बेसी ढकाना (२०) नमस्तेचोक (२०)	५४		चेप्टी (२) सिमले (३) ढकाना (६)
वडा नं ३	बालुवाटार (३) बालुवाटार (६) बालुमन्दिर (१) बगैचा, बरपानी, श्रेष्ठ गाउँ, चिलाउने गौडा र लोदिया दोभान (३) कान्छी कमान खापुङ, जयगाउँ.	९ घर र खेतीयोग्य जमिन		

वडा नं	जोखिममा रहेको स्थान	घरधुरी	जोखिम बढ्नुको कारण	स्थानान्तरण गर्नुपर्ने
	वाहमुरे, सोराली कित्ता, रईका कित्ता, चौहान कित्ता, थापाकित्ता, घिमिरेकित्ता, श्रेष्ठ कित्ता, पराजुली कित्ता, अधिकारी, कार्की कित्ता, कालिकोटे कित्ता, पाण्डे कित्ता, घिमिरेकित्ता			
वडा नं ४	गरुवाखोला (१२) कामीटार तल्लो भाग (३) साततले खोला (२) गंगटे (२) बूढी सुखानी (४) ढालापानी खोला (३०)	५३	गरुवा खोला सातटारे खोला सुखानी खोला ढालापानी खोलाका कारण	गरुवाखोला (५) कामीटार तल्लो भाग (१) साततले खोला (२) गंगटे (१) बूढी सुखानी (१) ढालापानी खोला (२०)
वडा नं ५	मंगलबारे राई कित्ताहरू (२) कालीखोला राई कित्ताहरू (५) कालीखोला पिटाकोटे कित्ताहरू (६) आलेटार मनेधाप (५) दाहालटार (५)	२३	कालीखोलाका कारण बस्ती र जग्गा कटान हुने	
वडा नं ७	पखरे (६) धप्पर बेसी (२) शिवलक्ष्मी (११) कपरसुक्रा वाइवा गाउँ (३) त्रिवेणी बस्ती टेवा खोला (७) जोरखोला बस्ती (५) छिवा सानो पाण्डौ (१) सुम्निसा युक्तादेन चन्डाल घाट (५)	४०	टेवाखोला जोरखोला	कपरसुक्रा वाइवा गाउँ (१) त्रिवेणी बस्ती टेवा खोला (३) जोरखोला बस्ती (१) चन्डाल घाट (१)
वडा नं ८	भतभते (२५) चेपे पालध्वज (३)	२८		भतभते (१२)
वडा नं ९	भर्जने गाउँ (५)	५	लोदिया खोला कटान	
वडा नं १०	कालिखोला नदी कटान, सिंह आ.वि. खेल मैदान, लेवा, लेवा बेलडाँडा कुलोको मुहान लेवाखोला पुल	५	कालीखोला र लोदिया खोला कटान	
	जम्मा	१५४		६७
देउमाइ नगरपालिका				
वडा नं १	मैदाने	६	मनसुन तथा बेमौसी वर्षा	मैदाने (०)
वडा नं २	तपेवा हड्मामुली	२		
वडा नं ७	कागुने	१		
वडा नं २, ५, ७ र ९	तल्लो तटीय क्षेत्र पुलुडी (देउमाइ, माईखोला)	२०		
	जम्मा	२९		२
सन्दकपुर गाउँपालिका				
वडा नं २	लुङ्चोक क्षेत्र (३) उन्तिसे (५) दाहाल खोला याङ्गा	८	वनक्षेत्र नजिकमा	
	देउगाली	५०	अव्यवस्थित बजार	

वडा नं	जोखिममा रहेको स्थान	घरधुरी	जोखिम बढ्नुको कारण	स्थानान्तरण गर्नुपर्ने
खोला कटान वडा नं २	गिताड (३५) रानेखोला (१२) भादीखोला उत्तिसे (१२) लुङचोक (८) राने (३) दाहालखेत	७०	खोला नजिकको वस्ती	
वडा नं ४	हरिसे डिकर्बोरको शीर (१०)	१०	खोला नजिकको वस्ती	
वडा नं ५	माटोलाई क्षेत्र कटानमा (५)	५	खोला नजिकको वस्ती	
	जम्मा	१४३		

चुलाचुली गाउँपालिका

वडा नं १	कान्छी बजार (४) राधाकृष्ण (१६) राधाकृष्ण (३) कार्कीटोल (४) फाल्गुनन्द (२०) कामत टोल (१३) कामत टोल पुछार (७) राई रोल् (९)	१३०	वस्तीको तल्लो भाग खोला कटान हुनु माथिल्लो क्षेत्रको पानी व्यवस्थापन नहुनु जोखिम न्यूनीकरणका लागि कुनै पहल नहुनु	कान्छी बजार (४) राधाकृष्ण (६) राधाकृष्ण (३) कार्कीटोल (३) फाल्गुनन्द (२) कामत टोल (६) कामत टोल पुछार (६) तीनकुने (५) तीनकुने (५) छु थरे गाउँ (५) उत्तिसे (५)
वडा नं २	छु थरे गाउँ (५) तीनकुने (१५) तिनकुने टोल (२०) तिनकुने (५) निगुरेहोली (५) उत्तिसे (५) लुङचोक (३)	४२		
वडा नं ३	देउरगली (६०) सुकुना (३०) शिवओरक (१०) अम्बर चौक (२) एकता (५०)	१०२		अम्बर चौक (२) सुकुना (५) शिवओरक (४) राईटोल (७)
वडा नं ४	सगरमाथा (१५) कञ्चनजङ्घा (१०) यलम्बर (२०)	४५		कञ्चनजङ्घा ५ घर
वडा नं ५	सुम्निमा पारुहाड (१०) आपझोला टोल (१०) आपझोला टोल (४) पोखरीटोल (१) सहीद चन्द्र टोल (५) सृजनशील टोल (१३) अन्धराजा टोल (१५) सुम्निमा पारुहाड (२०)	७८		आपझोला टोल (४) अन्धराजा टोल (१०) सुम्निमा पारुहाड (७) ढोडे खारखोला निगुरे (१६)
वडा नं ६	ढोडे खारखोला निगुरे (८ र ८)	१६		
	जम्मा	४१३		१०८

रोड गाउँपालिका

वडा नं १	फाल्गुनन्द (२०) कामत टोल (१३) कामत टोल पुछार (७) राधाकृष्ण (१६) र ३) कार्की टोल (४)	६४	वस्तीको तल्लो भाग खोला कटान हुनु । खोलाले जमिन बगरम्बर कटान गर्नु	
वडा नं २	तीनकुने (१५) तिनकुने टोल (२०) तिनकुने (५) निगुरेहोली (५)	४५	वस्तीको तल्लो भाग खोला कटान हुनु । खोलाले जमिन बगरम्बर कटान गर्नु	
वडा नं ३	अम्बर चौक	२	।	

वडा नं	जोखिममा रहेको स्थान	घरधुरी	जोखिम बढ्नुको कारण	स्थानान्तरण गर्नुपर्ने
वडा नं ४	सगरमाथा (१५) कञ्चनजङ्घा (१०) यलम्बर (२०)	४५	बस्तीको तल्लो भाग खोला कटान हुनु । खोलाले जमिन बरारम्बर कटान गर्नु ।	
वडा नं ५	सहीदचन्द्र (४) अन्धराजा टोल (१५) सुम्निमा पारुहाड (२०) सृजनशील (१३)	४६		
वडा नं ६	ढोडे खारखोला निगुरे (८ र ८)	१६		
	जम्मा	२१८		
	जिल्लाभरीको जम्मा	१०४९		१९१

संखुवासभा जिल्ला

वडा नं	जोखिममा रहेको स्थान	घरधुरी	जोखिम बढ्नुको कारण	स्थानान्तरण गर्नुपर्ने
भोटखोला गाउँपालिका				
वडा नं-३	हुडगुड	१५	सडक निर्माणको कारण खोला खोल्साको बहाव बढ्नाले	
वडा नं-२	छुम्सुर	२०	सडक निर्माण तथा भौगोलिक जटिलताको कारण	
वडा नं-२	चेपुवा	२०	सडक निर्माण तथा भौगोलिक जटिलता	
वडा नं-४	वरुण दोभान	१२	अरुण तथा वरुण नदी	
वडा नं-५	फिरफिरे	१५	भौगोलिक जटिलता कारण	
वडा नं-५	कपासे	२०	अरुण नदीको कारण	कपासे २ घर
	जम्मा	१०२		२
मकालु गाउँपालिका				
वडा नं २	साँखोला	चरणक्षेत्र		
वडा नं ४	हाईटार ईखुवाटार समटार सिस्टार	६०	अरुण नदीका कारण	६०
सिलिचोड गाउँपालिका				
वडा नं १	चेपेवा (१२) चेपेवा (७)	१९	खोला कटान	चेपेवा (१२) चेपेवा (७)
वडा नं ३	बोक्ताड (६) र मागुवा (६)	१२	खोला कटान	बोक्ताड (६) मागुवा (६)
वडा नं ०	बुधचारे (१५) बुधचारे बजार (१५) वेतिनी (२९)	६०	खोला नजिकको बस्ती	बुधचारे बजार (४) वेतिनी (१८) बुधचारे बजार (५)
वडा नं ३	मागुवा (३)	३	बस्तीको तल्लो भाग खोला	मागुवाका (२)

वडा नं	जोखिममा रहेको स्थान	घरधुरी	जोखिम बढ्नुको कारण	स्थानान्तरण गर्नुपर्ने
	जम्मा	९४		६०
चिचिला गाउँपालिका				
वडा नं २	तम्बेबेंसी, ताले, ओखरे	५०	खोलाको नजिकको बस्ती	
वडा नं ३	गैरीगाउँ, फाक्रादाम, सुन्तले, तामाखानी क्षेत्र	५५		
वडा नं ४	ओराड खोला, कालटुडा, धजे, मजुवा, रातपोखरी	५०		
वडा नं ५	माडमाया, बाक्सिदा, सुनारगाउँ	७०		
	जम्मा	२२५		
सभापोखरी गाउँपालिका				
वडा नं १	डुम्रे	सामान्य		
वडा नं ३	बाह्रबिसे (३५) दिदिडबेंसी (५)	४०	सभाखोला र लडखुवा खोलाको कारण	बाह्रबिसे (१०)
वडा नं ६	लुङ्दु (१) मझुवा (४) नयाँबस्ती (५) आङ्ग्रेलाईन (१५) नयाँबस्ती (५०)	७४	सभाखोलाको बाढी	बाह्रबिसे (२५) नयाँबस्ती (२५)
	जम्मा	११४		६२
खाँदबारी नगरपालिका				
वडा नं २	चेवाबेंसी	३५	अरुण नदी	
वडा नं ६	कल्लेबेंसी, माल्टा बेंसी	६	खोला	
वडा नं १०	हेलुवाबेंसी टोल	२५	अरुण नदी	
	तुम्लिडटार, मनकामना	३५	अरुण नदी	
	जम्मा	१०१		
पाँचखपन नगरपालिका				
वडा नं १	औलवारी सात्रा खहरे ढोडेनी	२५०	—.. खोलाको नजिकको बस्ती सडक निर्माण	
वडा नं २	रिट्टे अलैंचे	११	भारी वर्षा	
वडा नं ३	फच्याड र सिगसिरे	१०	भारी वर्षा	
वडा नं ४	होक्से पिप्लेटार खण्टुवा	२५	.. खोलाको बहावमा वृद्धि	
वडा नं ६	डुम्रे बेंसी घडे बेंसी	१५		
वडा नं ७	भीरगाउँ बाबुन	७		
	जम्मा	३१८		
चैनपुर नगरपालिका				
वडा नं १	बिहिवारे (७) यादिसजुड तल्लो क्षेत्र डाँडाखर्क र भित्रे देखि पिलुवा दोभान सम्म	१०	पिलुवाखोलाको बाढी र गुफापोखरी देखिको भल्यवाढी	

वडा नं	जोखिममा रहेको स्थान	घरधुरी	जोखिम बढ्नुको कारण	स्थानान्तरण गर्नुपर्ने
वडा नं ४	खरवारी दोभाने (५)	५	हेर्वाँ खोलाको बाढी	
वडा नं ७	घट्टे आसपास र राम्बेनी पुल माथि		पिलुवा खोलाको बाढी	
वडा नं ८	राउतगाउँ पुछारमा खेत र चापभैँको खेत		हेर्वाँ खोलाको बाढी	
वडा नं ११	रानागाउँ		अरुण नदीले जग्गा कटान ३०० रोपनी	
	जम्मा	१५		
मादी नगरपालिका				
वडा नं ६	राम मन्दिर आसपास	८	माया र पिलुवा खोलामा आउने बाढी	
वडा नं ९	याबरा	५	याँबरा खोलामा आउने बाढी	
	जम्मा	१३		
धर्मदेवी नगरपालिका				
वडा नं १	भालु खोप, तीन दोभाने	२०	भारी वर्षा	
वडा नं २	माया खोला, पाम्लुङ, चाँगुवा	२५	भारी वर्षा	
वडा नं ३	सल्ले, वाडसझोरे	१०	भारी वर्षा	
वडा नं ४	तामाङ गाउँ, हुर्पा, सल्ले भदौरे सल्ले आझेखेत	१५	भारी वर्षा	
वडा नं ५	ढोडे, नागेश्वरी	१०	भारी वर्षा	
वडा नं ६	लामीदाली, पानी लामफेदी, ठुटे दोभान, भाडटार	१०	भारी वर्षा	
वडा नं ७	छत्रे बगर रिभरफल्स, हुवुङ ब्रेसी छेउछाउ	१०	अरुण नदी	
वडा नं ८	बैरनी देखि केवाब्रेसीसम्म ढोडे, केवाब्रेसी, पिलुवा बगर, सुर्तिवारी, बैरनी	२०	अरुण नदी	
	जम्मा	१२०		
	जिल्लाभरीको जम्मा	११०२		१८४

तेह्रथुम जिल्ला

वडा नं	जोखिममा रहेको स्थान	घरधुरी	जोखिम बढ्नुको कारण	स्थानान्तरण गर्नुपर्ने
आठराई गाउँपालिका				
	उल्लेख्य नभएको			
फेदाप गाउँपालिका				
वडा नं २	सिलगडी (१०)	१०	खोला नजिक	
मेन्छयायेम गाउँपालिका				
वडा नं. १	गौखुरी (खाखोरा) चिक्चुवाखोला (गैरी टोल) सामुदायिक स्वास्थ्य इकाई छेउ	९	खोला कटान सडकको स्थानान्तरणका कारण	
वडा नं. २	त्रिङ्गफाङ्ग साविक ७ मुढे साविक ५	१३	कमेरो माटो सीमसार	



वडा नं	जोखिममा रहेको स्थान	घरधुरी	जोखिम बढ्नुको कारण	स्थानान्तरण गर्नुपर्ने
वडा नं. ५	ताकमारे (मोगाहाङ्ग बजार)	१२	नदी कटान	
वडा नं. ६	म्याङ्गुवा खोला ओखरबोटे	१४	कमसल भूवनोटका कारण	
	जम्मा	४८		
म्याङ्गुवा नगरपालिका				
वडा नं २	सिस्नेखोला क्षेत्र (७) मेघा सोरेक (१)	७		
वडा नं ३	सेती खोला पुछार			
वडा नं ५	अम्फुवा खोलाक्षेत्र (५)	५		अम्फुवा खोला (२)
वडा नं ६	सिस्नेखोला र अम्फुवा खोला वडा नं ७ र ८, आम्बुड मेक्चाना (१५)	५०	वन फडानी, दुंगा गिटी उल्खनन	मेक्चाना (२)
वडा नं ७	भोटेछाप (७) आम्बुड (०)			
वडा नं ८	कोवेक (५)			कोवेक (२)
वडा नं ९	हलिमेला (२) सम्फरजुड टोल, कोप्चे	५	खोला नजिकको बस्ती	
	जम्मा	६७		६
लालीगुराँस नगरपालिका				
वडा नं ४	चम्फुला (५) फुलेक (१५)	२०	अतिवृष्टी पहिरो	
वडा नं ५	सल्लोरी बेशी (१०)	१०	अभिरल बर्षा	
वडा नं ६	चित्रे श्रीचाम माझखर्क खाल्ले	-	बर्षा	
वडा नं ९	न्यौपाने बस्ती (१०३)	१०३	अभिरल बर्षा	
वडा नं ८	सोल्मा	रत्न मा वि	बर्षे झरी	
	जम्मा	१३३		
छथर गाउँपालिका				
वडा नं ३,	पञ्चकन्या, बासिका, तोलिया बस्ती	७ घर	तमोर नदीको बाढी जोखिम	
	जम्मा	७		
	जिल्लाभरीको जम्मा	२६५		६

भोजपुर जिल्ला

वडा नं	जोखिममा रहेको स्थान	घरधुरी	जोखिम बढ्नुको कारण	स्थानान्तरण गर्नुपर्ने
भोजपुर नगरपालिका				
वडा नं ४	मान्दे	२	बाढी	
वडा नं १२	पारपानी र दारेगौडा	१०	भारी बर्षा	
वडा नं ५		१३	खण्ड वृष्टी	
	जम्मा	१०५		
षडानन्द नगरपालिका				
वडा नं १	मझुवाबेसी (४)	४	बर्खायाममा परेको पानीले खोलाको बहावमा वृद्धि	मझुवाबेसी (४)

वडा नं	जोखिममा रहेको स्थान	घरधुरी	जोखिम बढ्नुको कारण	स्थानान्तरण गर्नुपर्ने
वडा नं २	लंखुवा, दाङ्गमाया, बयाक, वतासे, वछाखोल्सा, त्रिखुवा खोला, नागदह, लंखुवा, तावुटार (१७) ईखुवाखोला	१००	-	नागदह, लंखुवा, तावुटार (८)
वडा नं ४	काभ्रे टोल	-		
वडा नं ५	कार्तिक, बालुवानी			
वडा नं ६	सतिघाट		बर्खा समयमा आउने पानी	
वडा नं ७	सावित्रा देवी टोल	१५	अत्याधिक वर्षाको कारणले	
वडा नं १२	भागेटार		भारी वर्षा साथै खोला खोल्सी नालीको व्यवस्थापन नभएको	
वडा नं.- १४	खहरे खोला, बुधे ब्रेसी, दाम्ली, वेखुम्चा खहरे	१५०		
	जम्मा	२६९		१२
साल्पा सिलिछो गाउँपालिका				
वडा नं १	कुभिण्डे ढाँडे (१०) बुम्लिङ (३५)	४५	अरुण नदीमा आउने बाढी	
वडा नं २	कटहरे, यागी, त्रिसापानी, पियोक, कुलुङ, कभरी, भजनडाक	१००	भौगोलिक अवस्था	
वडा नं ३	ओखे कारी (२५)	२५	मनसुनी वर्षा तथा भूगोल	
वडा नं ४	मेम्पाङ्ग (२००)	२००	भूगोल	
वडा नं ५	मातेल, फेदी, च्याक्सिला, दोभाने	२५०	भूगोल	
वडा नं ६	ओसेप्ला थुम्तुङ दोभाने	५०	भूगोल	
	जम्मा	६७०		
टेम्के मैयुङ गाउँपालिका				
वडा नं १	राउतेखोला बाढी	१०		
वडा नं.२	छिनामखु टोल र सेतीबगर	१०		
	जम्मा	२०		
अरुण गाउँपालिका				
वडा नं १	खकेंलीटार (३०) लागुवा दोभान (४)	३४	अरुण नदीमा आउने बाढी	
वडा नं ४	कुमालटार	३०	अरुण नदीमा आउने बाढी	
वडा नं.६	बैरनी खोर्सनि बजार र फेरिबजार	६५	अरुण नदीमा आउने बाढी	
वडा नं ७	नसुवा दोभान	१३	अरुण नदीमा आउने बाढी	
	जम्मा	१४२		
पौवादुङमा गाउँपालिका				
वडा नं ५	अधेरीघाट (४) प्याक्लावेसी (सानोदुम्मा) (२)	६	अरुण नदीमा आउने बाढी	अधेरीघाट (२)
वडा नं ६	बाह्रबिसे (ठूलोदुम्मा) (२)	२	अरुण नदी र पिखुवा खोला	

वडा नं	जोखिममा रहेको स्थान	घरधुरी	जोखिम बढ्नुको कारण	स्थानान्तरण गर्नुपर्ने
	जम्मा	८		२
रामप्रसाद राई गाउँपालिका				
	वडा नं. १ कडी	५		
	वडा नं. ४ र ५ पिखुवा	२०		
	वडा नं. १ र ४ सिक्तेल	५		
	वडा नं. २, ३, ४, ५, ६ ब्रेहेरे	१०		
	वडा नं. ८ च्यानडाँडा	१०		
	जम्मा	५०		
हतुवागढी गाउँपालिका				
वडा नं ४	खैराङ्ग			
वडा नं ५	नेवार टोल			
वडा नं ६	सुनबालुवा क्षेत्र	१०	अरुण नदीका कारण	१०
वडा नं ९	चामलाड र उखुवारी	३०	दुधकोशी नदीका कारण	३०
	जम्मा	१०		४०
आमचोक गाउँपालिका				
	जिल्लाभरीको जम्मा	१२७४		५४

धनकुटा जिल्ला

वडा नं	जोखिममा रहेको स्थान	घरधुरी	जोखिम बढ्नुको कारण	समाधानका उपायहरू
महालक्ष्मी नगरपालिका				
वडा नं. ४ ५ र ६	अरुण किनारमा रहेको दमार बस्ती	२७०	बर्षा तथा खोलाको किनारा कटानी	
वडा नं ५	रामबजार लेगुवा	३०		
	जम्मा	३००		
पाखिवास नगरपालिका				
	फ्लाटे/ भैसे दियाले	५	अविरल बर्षा/खोला कटान	
धनकुटा नगरपालिका				
वडा नं ६	पात्लेखोला	१०	बस्ती होचो जमिनमा हुनु.	
वडा नं. ७	मौनावुधुक (५)	५	तमोर नदीमा बाढी कारण	मौनावुधुक (५)
वडा नं. ८	याकचाना	२०	बाढी	
वडा नं. ९	मुलघाट, त्रेसी, छिम्सुवा, पात्ले खोला	२५	बस्तीको तल्लो भाग खोला कटान हुनु	
वडा नं १०	पात्लेखोला	२५	खोला कटान हुनु	
	जम्मा	८५		५
छथर जोरपाटी गाउँपालिका				

	नभएको	०		
सहिदभूमि गाउँपालिका				
	त्रिवेणी, सिम्ले, पोखरे	६५	खोला नजिकमा वस्ती	
	हँगुवा, घँघरु, धाप, सफाई	२००		
	कोइलाड, पाखाटोल, सप्टिड, सालचोटे	५०		
	दोभान, हुमाला, वत्तिसे	३०		
	गैरी	४०		
वडा नं १.७	बुढीमोरङ्ग मुलघाट ५० र अन्य ५०	१००	तमोर नदीको बाढी	
	वडा नं २, ४, ५	३००	अरुण नदीको बाढी	
	जम्मा	७८५		
साँगुरीगढी गाउँपालिका				
वडा नं -७	गर्जुवा टोल (१२) रामगुवा टोल (४)	१६	वर्षाको भेल	
वडा नं १	बुढीमोरङ्ग मुलघाट	५०	तमोरको बाढी	
	जम्मा	६६		
चौविसे गाउँपालिका				
वडा नं १	६ नं बुधबारे (६२) सानो मुक्ताग (२०) मुक्ताग (७) गैरीगाउँ (७)	३२	बाढी पहिरो	सानो मुक्ताग (४) मुक्ताग (२) गैरीगाउँ (२)
वडा नं २	नम्फुवा खोला, जरुवा खोला	१००	अत्यधिक वर्षा	
वडा नं ३	माथिल्लो सोगुम, तल्लो सोगुम जरुवा खोला	७५	नदी कटान	
वडा नं ४	भैसेटार	३८	नदीको कटान	
वडा नं ४	फलामेटार (१०) सादेम (२०) मुर्कुडा (१०)	४०	नदीको कटान	सादेम (७) मुर्कुडा (३)
वडा नं ५	बोधे	१०	खोलाको छेउछाउमा वस्ती	
वडा नं ६	ताथे, तल्लो तिलिगाउँ, खदम, राजारानी बजार	८५	भारी वर्षा, रोकथामको अभाव	
वडा नं ७	लोफादिन (३०)	३५	वन जंगलको विनाश	लोफादिन (३०)
वडा नं ८	आटारसय सिम्ले (४)	४		
	जम्मा	४१९		४८
	जिल्लाभरीको जम्मा	१६६०		५३

सोलुखुम्बु जिल्ला

वडा नं	जोखिममा रहेको स्थान	घरधुरी	जोखिम बढ्नुको कारण	समाधानका उपायहरू
--------	---------------------	--------	--------------------	------------------

खुम्बु पासाङल्हामु गाउँपालिका				
वडा नं १	युलतेङ (३) खरिखोला (२) खरिखोला (७) छितिफेल (१) छेउवास, पैथा, बुन्सा भालुखोप	३०	कमजोर भूचनोट र सडक निर्माण	खरिखोला (२)
वडा नं २	सुर्के (१०) स्याङमा (१०)	२०	कमजोर भूचनोट र सडक निर्माण	
वडा नं ३	जोरसल्ले	१०	ढल र बग्ने निकास नहुनाले	
वडा नं ४	फेरिचे (२०) दिवुचे (५३) फाङगा (७), सोमरे (१०) खुम्जुङ (१)	५५		
वडा नं ५	थामे (६०) तरङ्गे (१५) थामो (२०) थेसो (५)	१००	थामेखोलामा बाढी आउने	थामे बस्ती ६० र थेसोका २ घर
	जम्मा	२१५		६४
महाकुलुङ गाउँपालिका				
वडा नं १, २	बुल्लोसुम (१५) साडी (१)	१५	अनियन्त्रित बाढी	
वडा नं २	बोही,	२५	अनियन्त्रित बाढी	
वडा नं ३	हल्ला (४), रान्त्याद्रो (४),	८	भूक्षय	
वडा नं ४	लुच्चाम, कोङ्गो खोला,	१००	भूक्षय नयाँ सडक निर्माण	
वडा नं ४	लुच्चाम, कोङ्गो खोला,	१००	अत्याधिक पानी पर्नु,	
	जम्मा	१५३		
सोताङ गाउँपालिका				
वडा नं १	खोर्दा, कुत्रापानी	११४	जलवायु परिवर्तन, वन विनास, बालुवा निकासी	
वडा नं २	माझखर्क (सा.वि.क.५)	४४	वृक्षारोपण नभएको	
वडा नं ३	बनेन्द्रो, कुम्लु, खाउसे, विश्राम, चिर्दा, रिमुछा र नेर्दा	२००	वर्षाको समयमा अत्याधिक वर्षा	
वडा नं, ४	गोन्द्रा, छेपड, मुल्ला	५०	बर्खायाममा खोला खोल्सीमा पानीको बहाव बढ्नु	
	जम्मा	४२८		
माप्य दुधकोशी गाउँपालिका				
वडा नं २	टूलोटुङ्गा, चोदु, अंधेरी	५०		
वडा नं ५	लेवा, घट्टेखोला, घेनफु, सरिमा	१२०		
	जम्मा	१७०		
थुलुङ दुधकोशी गाउँपालिका				
वडा नं २	बान्तिम (१०) टूलोटुङ्गा (५)	१५	खोला कटान (दुधकोशी सोलुखोला)	टूलोटुङ्गा (२)

वडा नं. २	३, ४, ५, ६, ७, ८ टूलढुङ्गा बस्तिम	५०	सिखु खोला नजिकमा रहेको	
	जम्मा	६५		
नेचा सल्यान गाउँपालिका				
वडा नं. १	न्याम्ले (४०), गौरी गाउँ (२५), छितापातल (२२), फेदी (१५), रुगा (३५), लेङ्लु (१०), जिब्ली (१०), देउराली (५)	१३५	कमेरे माटो, वगुवा जग्गा	
वडा नं. ३	उजेली खोला, विहिचारे, बेसगाउँ, भदौरे, डाँडागाउँ, दलित बस्ती	२००	उच्च बर्षात कच्ची र व्यवस्थापन नभएको सडक	
वडा नं. ५	खालिङ गाउँ, नाम्लो, पातीखर्क, ज्यानी पसल	८९	बाढी पहिरो, खोला अनियन्त्रित,	
वडा नं. ४	अँधरी खोला, पोखरे टारी विच	२००	खोल्साले जमिन कटान	
	जम्मा	६३६		
सोलु दुधकुण्ड नगरपालिका				
	वडा नं २,३, ४, ५,६ ७ र ११ सोलुखोला नजिकमा रहेको बस्ती	३५	बर्षातको समयमा पानीको बहाव बढी भई बाढी आउन सक्ने	
	वडा नं ९, गोरखानी	५	बस्तीको तल्लो भाग खोला कटान हुनु	
	जम्मा	४०		
लिखुपिके गाउँपालिका				
वडा नं १	गुम्वा	२०	खोला नजिकमा बस्ती	
वडा नं २	किन्जा बजार	१०	किन्जा खोला नजिक रहेको	
वडा नं ४	नाम्जाङ्ग खोला कटान	७	कुपाङ र लिखु खोला नजिक रहेको	
वडा नं ५	बुकु दोभान	४	खोलाले जमिन कटान गर्नु	
	जम्मा	४१		
	जिल्लाभरीको जम्मा	१७४८		६६

ओखलढुङ्गा जिल्ला

वडा नं	जोखिममा रहेको स्थान	घरधुरी	जोखिम बढ्नुको कारण	स्थानान्तरण गर्नुपर्ने
सिद्धिचरण नगरपालिका				
वडा नं १	बाई, पिपले, मुलघाट (१०), पहरे बेसी	२०	कौशी नदीद्वारा कटान	मुलघाट (२),
वडा नं २	केउरेनी (५), चुहान्छाप (५)	१०		

बडा नं ३	लामिसोती पुछारटोल (३) चनौटे (५) केराउस्वारा (५) तल्लो अंधेरी (२)	१५	नदी कटान	
बडा नं ४	चाखुको तल्लो भेग (८)	८	नदी कटान	चाखु (१)
बडा नं ५	टोटने खोला- दुङ्गे (३) रराजम्मे भिर कल्लेरी (५) मजुवा (८) सानोचिन्ने (६) चुप्लु (२) रयाले (४) दुङ्गे (५) छाङ्गे (४) ज्यामिरे (३)	४०	नदी कटान	ज्यामिरे (२) रयाले (४)
बडा नं ७	पोक्तिङ खोला-सुकुँ नजिक (१५) ढाङखोला (५०) ढाङ खोला-दोल्पु (५०)	११५	नदी कटान	
बडा नं ९	लिपेखोला-मुसुरे-कोलेवेसी (७) अधेरीखोला-झगरे-सागुवोटे सुसुरमा	७	पहिरो,वाडी	
बडा नं १२	सितलपुर (५) खोलाधार (५)	१०	Surface Runoff	
बडा नं ९	लिपेखोला-मुसुरे-कोलेवेसी	७	पहिरो,नदी कटान	
खोला कटान	बडा नं १ मुलघाट (१०) बडा नं २ केउरेनी (१०) स्यावन (१०) बडा नं ३ चनौटे (५) केराउस्वारा (५) बडा नं ५ कल्लेरी (५) दुङ्गे (५) ज्यामिरे (३) बडा नं १२ सितलपुर (५) खोलाधार (५)	६५	नदी कटान	
	जम्मा	२९७		९
चिशंखुगढी गाउँपालिका				
बडा नं ७	भण्डारे	४०	सडक निर्माण	भण्डारे (१५)
मोलुङ गाउँपालिका				
मोलुङ- १	मान्दे, दुकुने, टुलाखेत	५०	सडक निर्माण	
मोलुङ- ४	ढाङब्रेसि, खत्रीगाउँ, घलेगाउँ र हर्कपुर	१००	सडक निर्माण	
मोलुङ- ५	गाउँखोला	४०	भिरालो जमिन	
मोलुङ- ७	मगरबस्ती, खानी खोला	१००	सडक निर्माण	
मोलुङ- ८	को सात्रिक बडा नं १-६ सम्म	२५०	सडक निर्माण	
	जम्मा	५४०		
खिजिदेम्बा गाउँपालिका				
बडा नं १	लिम्ती (१०)	१०	खोला नजिक	
लिखु गाउँपालिका				
बडा नं. १	पलसटार (३०) साक्रेला खोलाछेउ (५)	३५	खोला नजिक	

चम्पादेवी गाउँपालिका				
वडा नं १	पलापु नदी किनारमा रहेका घर बस्ती (१२)	१२	खोलाको नजिक हुनु	
वडा नं ३	लिखु खोला र सिन्धु (१७)	१७	खोलाको नजिक हुनु	
वडा नं ८		२	खोलाको नजिक हुनु	
वडा नं १०		४	खोलाको नजिक हुनु	
वडा नं १०		४	खोलाको नजिक हुनु	
	जम्मा	३९		
सुनकोशी गाउँपालिका				
वडा नं १	थुम्ने	८०	खोला नजिकमा बसोबास	
वडा नं २	पञ्चकन्या	४०	खोला नजिकमा बसोबास	
वडा नं ४	सल्लेरी	१३	खोला नजिकमा बसोबास	
वडा नं ६	भुम्के	२०	खोला नजिकमा बसोबास	
वडा नं ८	अधेरी	१२	खोला नजिकमा बसोबास	
वडा नं १०	जलजले, तिनेभित्ता	१०	खोला नजिकमा बसोबास	
	जम्मा	१७५		
मानेभञ्ज्याङ गाउँपालिका				
वडा नं १	रेल्फु माझीटार (१०) गौदाहापानी ५	१५	दुधकोशी	माझीटार (५)
वडा नं २	कार्कीवेसी (५) बाक्सा (५) मसारखोला (५)	१५	पंखुखोला	
वडा नं ३	रोम्दु जयराम	२	दुधकोशी	
वडा नं ६	जयरामघाट (१०) सोक्माटार (१०)	२०	दुधकोशी	
वडा नं ६	पिप्ले (५) बुडुवा (५)	१०	भडारेखोला, सुनकोशी	
वडा नं ७	हर्कपुर (४०), माझीगाउँ (२०)	६०	सुनकोशी	हर्कपुर (१५)
वडा नं ७	मोलुङ दोभान (१०) पिप्ले (१५)	२५	मोलुङखोला, सुनकोशी	मोलुङदोभान (५)
वडा नं ८	भालुखोला	१५	मोलुङखोला, भालुखोला	
वडा नं ८	महविर क्राभे	८	मोलुङखोला	
वडा नं ९	सिम्लेवेसी (३०), माटेवेसी (१०), टूलीवेसी (१५), वनाखुवेसी (५), सिकापु (१०)	७०	मोलुङखोला, भालुखोला	
	जम्मा	२४०		२५
	जिल्लाभरीको जम्मा	१३७६		५८

खोटाङ जिल्ला



वडा नं	जोखिममा रहेको स्थान	घरधुरी	जोखिम बढ्नुको कारण	समाधानका उपायहरू
दिक्तेल रुपाकोट मझुवागढी नगरपालिका				
वडा नं १.	झिसेपु गाँउ (५), व्रशेखा खोला आसपास, आचार्य गाँउ (५), भड्याड वस्नेत गाँउ (५)	१५	बर्षा याममा खोला बढ्नु, ढलको पानी बढेर आउनु	
वडा नं.११.	तुर्खा (२५), विखर्कु (६), रुधालुङ (५), लाण्छा (३), कोथिका (३), सात्रु (५)	६०	बर्षायाम	तुर्खा (१०), विखर्कु (६), रुधालुङ (४), लाण्छा (३), कोथिका (३),
वडा नं.१३.	नामै खोला आसपास हात्रु	१०	खोला छेउमा बस्ती	
वडा नं.१३.	लेयुङ खोला क्षेत्र खाम्ला (५)	५	खोला छेउमा बस्ती	
वडा नं.१३.	हुर्लुङ खोला आसपास हुर्लुङ	१०	खोला छेउमा बस्ती	
	जम्मा	१००		२६
हलेसी तुवाचुङ नगरपालिका				
वडा नं १	बाहुनीडाँडा (२५)	२५	खोला छेउमा बस्ती	
वडा नं २	चारवाटे (३०)	३०	खोला छेउमा बस्ती	चारवाटे (२५)
वडा नं ११	दसमुरे रेग्मीटार (३३)	३३	खोला छेउमा बस्ती	दसमुरे रेग्मीटार (१५)
	जम्मा	८८		४०
केपिलासगढी गाउँपालिका				
वडा नं १	सुन्तले (७) तपसी (१)	८	बर्षायाममा खोला बाढी आउनु	सुन्तले (४)
वडा नं ४	सुङ्देल	५०	बर्षायाममा खोला बाढी आउनु	
वडा नं ५	सप्तेश्वर आम्बोटे (१०)	१०		
वडा नं ६	डाँडागाउँ (४) दिप्रु (३)	७		दिप्रु (१)
वडा नं ७	टोप्ला (३०)	३०		टोप्ला (५)
	जम्मा	१०५		१०
ऐसेलुखर्क गाउँपालिका				
रावाबेसी गाउँपालिका				
वडा नं ३	लामीडाँडा (३२) रम्बुवा (२५)	५७	तटवन्ध नहुनु	
वडा नं ५	धारापानी	५		
वडा नं ४	कटहरे बेसी	३५	पानीको बहाव बढ्नु	
वडा नं ६	हौचुर खोला क्षेत्र	१६		
वडा नं	दुब्रे खोला	१८		
	जम्मा	१३१		

साकेला गाउँपालिका				
वडा नं १	डाँडागाउँ	३०	खोलामा बाढी आएकोले जमिन कटान भएकोले	
दिप्रुङ चुइचुम्मा गाउँपालिका				
	उल्लेख्य नभएको			
खोटेहाड गाउँपालिका				
वडा नं २	सवा खोला			
वडा नं ४	बड्का दियाले (२०) बड्का (२) एग (३३)	५५		बड्का दियाले (७) बड्का (२) एग (२)
वडा नं ६	बालडाँडा (२०)	२०		
वडा नं ७	सवाखोला (१०)	१०		
वडा नं ८	सिम्पानी (१५)	१५		
	जम्मा	१००		११
जन्तेढुङ्गा गाउँपालिका				
	खास असर छैन			
बराहपोखरी गाउँपालिका				
वडा नं १	गानाछाप (७)	७		
वडा नं ३	लेन्टार (७) गहिरीटार (१५) दत्तेनी (१३)	३५	खोला नजिक घर निर्माण	
वडा नं २	धाप्लाड घाट	२०	खोला नजिक घर निर्माण	
वडा नं ४	मालबासे (४०), कम्पुघाट (२०), अटलपुर (२५), खरवनी (१०), युखा (१०), टप्पु (२०)	१२५		
वडा नं ६	राडभाडे	३२	खोला नजिक घर निर्माण	
वडा नं ५	कात्तिके (३०), आर्खुटार (२०), ज्यामिरे (८), लौमुरे (७)	६५	खोला नजिक घर निर्माण	
	जम्मा	२८४		
	जिल्लाभरीको जम्मा	८३८		८७

उदयपुर जिल्ला

वडा नं	जोखिममा रहेको स्थान	घरधुरी	जोखिम बढ्नुको कारण	स्थानान्तरण गर्नुपर्ने
बेलका नगरपालिका				
वडा नं १	यलम्बर टोल, थारु टोल, तल्लो टोल पुराधा (८५), मिलन टोल (१) आमबेंसी (१) झकारी (१) खयरगाछी (३) पश्चिम पुरन्धा (३५) तपेधुरी (७०) सगरमाथाटोल (६५)	२५८ घर र जग्गा जमिन	समकोशी नदीले धार परिवर्तन गर्नु माथिल्लो क्षेत्रको पानी व्यवस्थापन नहुनु	

वडा नं	जोखिममा रहेको स्थान	घरधुरी	जोखिम बढ्नुको कारण	स्थानान्तरण गर्नुपर्ने
वडा नं २	त्रियुगा नदी कटान: धाराखोला (५०) मगर टोल (४५) शान्तिनगर (२००) नारायणपुर (७०) रामनगर (१००) चन्द्रपुर (५०) सयपत्री मगरटोल टोल (४५) आदर्श टोल (५) डिहवार टोल (२०) भेटघाट चोक (१०) विद्यास टोल (३०) झण्डिपुर (जमिन) जलदेवी (३२) गिदेरी टोल (११०)	७२७ घर र जग्गा जमिन कटान	त्रियुगा नदीमा दुवै तर्फ बाँध नभएको, खोलाले जमिन बारम्बार कटान गर्नु, बस्तीको तल्लो भाग खोला कटान हुनु, माथिल्लो क्षेत्रको पानी व्यवस्थापन नहुनु,	धाराखोला (१०) मगर टोल (४५) शान्तिनगर (२००) नारायणपुर (७०) डिहवार टोल (१०) गिदेरी टोल (११)
वडा नं ३	दुर्गाटोल (१) एकताटोल (१०५) सृजना टोल (११५) एबिसी टोल (७५) जुलेफीटोल (७५) जगनाटोल (४२) रमझमटोल (१) डाँडाटोल (१२) टोक्सिला (१२) राजाजी टोल (१८) प्रगतिटोल (१०) मिलटोल (१५) तीनखोप्रे (जमिन) सतपतिया (१००) प्रगतिशील टोल (जमिन) किरातटोल जोगिनी टोल नेवारटोल गँगटोल लालखहरे (१०)	४८३	त्रियुगा खोलाले बारम्बार कटान गर्नु	
वडा नं ४	सिसुवाखोला लालबजार (८) बरगाछी (३२) विज्ञान टोल (७) लाल बजार (७)	४०	बस्तीको तल्लो भाग खोला कटान हुनु खोलाले जमिन बारम्बार कटान गर्नु	विज्ञान टोल (६)
वडा नं ५	खरवनी (१०) भुँल चौरी (१०) गलेनी (४०) शिखरमाडी (१०) खयरवारी (५) रानीपेंधरा (३) जोगीटोल (१) जहदा (१) तीलवारी (जमिन)	८०	माथिल्लो क्षेत्रको पानी व्यवस्थापन नहुनु बस्तीको तल्लो भाग खोला कटान हुनु	
वडा नं ६	जसोदा खोला सिरान बरबोटे (२), पातल (७) जोगिनी खोला (३) सुखे खोला (३) माइफाइ टोल (३)	१८	बस्तीको तल्लो भाग खोला कटान हुनु माथिल्लो क्षेत्रको पानी व्यवस्थापन नहुनु	जोगिनी खोला (१) सुखे खोला (१)
वडा नं ७	पारुहाड बस्ती (३०)		खोलाले जमिन बारम्बार कटान गर्नु	
वडा नं ८	डुम्रीबोटे (६), चम्पापुर (१), सोमबारे (३०) सेतीखोला (२०) कर्कले (१०)	११०	खोलाले जमिन बारम्बार कटान गर्नु जंगलको नजिकमा बस्ती छ।	डुम्रीबोटे (६) सोमबारे (५) सेतीखोला (१५) कर्कले (१०) तिशीली

वडा नं	जोखिममा रहेको स्थान	घरधुरी	जोखिम बढ्नुको कारण	स्थानान्तरण गर्नुपर्ने
	सिशौली (१००) खैरमहल (२०) कोटु (१५) मेखवारी (१०)		हिमताल विस्फोटको सम्भावना छ ।	(२५) खैरमहल (१०) कोटु (४)
वडा नं १	मूर्तिखोला (३) कमलवा (३) पाँचधारे (१०) रङ्गसाल (१०) जसोदा खोला (४) सिमलटार (१००) खोरिया (५) तोयमको घरछेउ (२) मंगलको घरछेउ (२)	१४०	बस्तीको तल्लो भाग खोला कटान हुनु खोलाले जमिन बारम्बार कटान गर्नु माथिल्लो क्षेत्रको पानी व्यवस्थापन नहुनु	
	जम्मा	१७१६		४२९
वडा नं १				
वडा नं २	माडीवास देवीथान भीमसेन टोल सुघारे, झोडापाटा, चारघरे औपडाँडा	१००	लामाखोल, माडीवास खोला, लानिखोला,	
वडा नं ४	नमुना टोल, श्रीलंका टोल, जिगायत टोल, चटपटे टोल, चौधरी टोल, समृद्धि टोल, ११ घरे टोल	१५०	लामा खोल, त्रियुगा, कालीखोला, करम्जे खोला	
वडा नं ५		२००	त्रियुगा नदी, सिवाई खोला, घेर खोला, सुन्दरपुर खोला	
वडा नं ५	सिवाई सुन्दरपुर, वेला, देलाचौरी, जुटपानी	१००	लाटी खोला	
वडा नं ६	सिर्वानी, केचुवा	४००	द्वार खोला	
वडा नं ७	बेल्टार बजार	३००	द्वार खोला	
वडा नं ८	सिमल टार, त्रिरेन्द्र बजार	५०	द्वार खोला अप्रहा खोला	
वडा नं -९	को विष्णु जंग, जडीवुटी, पूर्वटोल ज्यामिरे अजगरा, दुगहा, भीमा	१००	त्रियुगा नदी अजगरा खोला, दुङ्गा खोलामा व्यापक बाढी	
वडा नं १०	ईकरा देवधार, खैराझोडा,	५०	त्रियुगा नदी र त्रिडिया खोला	
	जम्मा	१४५०		
त्रियुगा नगरपालिका				
वडा नं १	धनगढी (२००) मैनाहा (३००)	५००	वर्षाद कङ्क खोला	
वडा नं ३	पश्चिम चाँप (१५०) पूर्वी चाँप (२००) सगरमाथा टोल (१२५)	४७५	वर्षादमा त्रियुगा खोलाको बाढी	
वडा नं ५	पिपलचौर (३०) बुर्जाकान्ला (२०)	५०		पिपलचौर (३०) बुर्जाकान्ला (५)
वडा नं ६	मोहनपुर ब्रोडे राजदेवी	१५०	वर्षाद	
वडा नं ६	चौधरी टोल (१००) पाल्नेवास (७५) गडमे (७५) राना चौरी (३५) भडेटोल (३०) खाहार (७५)	३९०	वर्षाद र शिशुवारी खोला	

वडा नं	जोखिममा रहेको स्थान	घरधुरी	जोखिम बढ्नुको कारण	स्थानान्तरण गर्नुपर्ने
वडा नं ७	चकलघाट	१०	बर्पाद र सरस्वती खोला	
वडा नं ७	हाडेटार	११	बर्पाद र सरस्वती खोला	
वडा नं ७	आँप चौरि	२०	बर्पाद र घमिले खोला	
वडा नं ७	सहरे	५	बर्पाद र कालीखोला	
वडा नं ९	टेस्ट (१०)			टेस्ट (६)
वडा नं १०		३१०	बरुवाखोलाको बाढी	
वडा नं ११	साकेलाटोल (२०) गाईघाट बजार (१००)	१२०		
वडा नं १३	लक्ष्मीपुर	१५०	बर्पाद बरुवाखोला	
वडा नं १३	बहेडवा पोर्ताह,	३५०	बर्पाद बरुवाखोला	
वडा नं १३	भुसुने	२५०	बर्पाद बरुवाखोला	
वडा नं १४	धापलाड, वाजगरा, घिरलिङ, सिम्ले, ढुङ्गे (३३) कृक्रीची (२)	३५		धापलाड, वाजगरा, घिरलिङ, सिम्ले, ढुङ्गे (२१) कृक्रीची (१)
	जम्मा	२२७५		६३

कटारी नगरपालिका

वडा नं १	खसिवाँस (२०), बेलसोत (५०), तिम्नाही (२५), सिम्नेरी (२५) कालिखोला (१५०), चौफाल (२०)	२९०	उच्च पानीको बहाव तथा नदीको बहाव परिवर्तन	
वडा नं. २	खोक्सा (५०) टूलो ददरिया (जमिन) ददरिया (जमिन) सिमानपुर (जमिन) गिदावर (५)	५५	नदी किनारमा बस्ती तथा खेती योग्य जमिन हुनु	खोक्सा (२) गिदावर (३)
वडा नं. ३	हिमाली टोल, ईलाका प्रहरी कार्यालय, वडा नं. ३ को कार्यालय छेउ (६०), राजावास (जमिन), अम्टारी, हडैया (जमिन), बलिया (जमिन), ताराघारी (जमिन), च्याङ्गा (१५) अम्टारी (जमिन) देवीधाप (५०)	१२५	खोला आसपासमा बस्ती तथा खेती योग्य जमिन हुनु	
वडा नं. ४	गबुवा (१), तिन्निबोट (२५०), मरुवा (२०) भगवानपुर (जमिन) सिम्ले (५०) कटारी (१०) तल्लो कटारी (१००) जहडी (१००) सालघारी (जमिन) बैरनी (१००)	१०५०	खोला आसपासमा बस्ती तथा खेती योग्य जमिन हुनु	बैरनी ५० घर
वडा नं ९	खोलागाउँ (जमिन) आहाले (जमिन) भदौर (१) सिदुरबेसी (३) वाझागाउँ (२) ज्यामिरे (जमिन)	१०	बस्तीको तल्लो भाग खोला कटान हुनु	
वडा नं. १०	गिजिन्चौर देखि छत्रिसेसम्म	०	सडक निर्माण	

वडा नं	जोखिममा रहेको स्थान	घरधुरी	जोखिम बढ्नुको कारण	स्थानान्तरण गर्नुपर्ने
वडा नं ११	चुवाचोटे (५)	५	वस्तीको तल्लो भाग खोला कटान हुनु खोलाले जमिन बारम्बार कटान गर्नु	
वडा नं १२	खानीखोला (जमिन) धनसार (जमिन) सिरिसे (जमिन) फलामे (जमिन)	०	अव्यवस्थित सडक निर्माण, माथिल्लो क्षेत्रको पानी व्यवस्थापन नहुनु, वस्तीको तल्लो भाग खोला कटान	
वडा नं. १४	घुर्मी बजार (१०) पौरमटार (जमिन)	१०	खोला आसपासमा वस्ती तथा खेती योग्य जमिन हुनु	
	जम्मा	१५४५		५५
रौतामाई गाउँपालिका				
वडा न १,	नामेटार, रचने, टाडाखोला, चिपचिपेफेदी	१५	भिरालो र कमजोर जमिन	
वडा न २,	धमिनि, काउले, मान्के, राक्सेडाड, रसुवा खोला, खारीखोला, खकिउ खोला	२५	भिरालो र कमजोर जमिन	
वडा न ३,	चनौटे, रसुवाघाट, ज्यामिरे, गतमाटे, फार्से, बेलचोटे	१०	भिरालो र कमजोर जमिन	
वडा न ४	आमचोटे, तिल्केनी, खोसनि, हाडि खोला, रसुवा खोला	५	भिरालो र कमजोर जमिन	
वडा न ५,	पोखरी, आपटार, टोटले	१०	भिरालो र कमजोर जमिन	
वडा न ६,	सिस्नेरी, ज्यामीरे	५	भिरालो र कमजोर जमिन	
वडा न ७,	डुभीथुम्का, रानीवास, शिखर, गुरासे, पुवार, गैडे, त्रियुगा खोला, छौडिया खोला, पुवार खोला	७	भिरालो र कमजोर जमिन	
वडा न ८,	घोन्लीघारी, पावु, रामुटार	६५	भिरालो र कमजोर जमिन	
	जम्मा	१४२		
उदयपुरगढी गाउँपालिका				
वडा नं. १	बाहुनीटार (७), च्वाँसे (५),	१५	वर्षायाममा अत्याधिक बाढी	
वडा नं २	मान्सीङ्गटार (७) टाडे फेदी (५)	१५	वर्षायाममा अत्याधिक बाढी	मान्सीङ्गटार (१)
वडा नं ३	जरुवाका विभिन्न वस्तीहरूमा (५)	१०	वर्षायाममा अत्याधिक बाढी	
वडा नं ६	धप्पर तिन टाटने	१०	अविरल वर्षाको कारण	
वडा नं ७	हाडेवास (६०) लहनीखोला (३) अँधेरी खोला (५)	७०	वर्षाको कारण साथै पहिरो झरेर	हाडेवास (१०) लहनीखोला (२)
वडा नं ८		१०	वर्षाको कारण र पहिरो	
	जम्मा	१५०		१३

वडा नं	जोखिममा रहेको स्थान	घरधुरी	जोखिम बढ्नुको कारण	स्थानान्तरण गर्नुपर्ने
ताप्ली गाउँपालिका				
वडा नं -५	कपासटार	२०	भिषण वर्षा	
वडा नं	यारी, घारी खोला आसपास क्षेत्र	१७५	भिषण वर्षा	
	जम्मा	१९५		
लिम्चुङबुङ गाउँपालिका				
वडा नं. १	बाँसचोटे	३५	सुनकोशी नदीको किनारमा	
वडा नं. २	ताम्लिझा	२५	सुनकोशी नदीको किनारमा	
वडा नं. ४	बलमता	२१	सुनकोशी नदीको किनारमा	
	जम्मा	८१		
	जिल्लाभरीको जम्मा	७५४४		५३७

सुनसरी जिल्ला

वडा नं	जोखिममा रहेको स्थान	घरधुरी	जोखिम बढ्नुको कारण	स्थानान्तरण गर्नुपर्ने
धरान उपमहानगरपालिका				
खोलाकटान: वडा नं १	शिखर टोल (१५) शान्तिटोल (१८) त्रालिका मोड (१) लक्ष्मीचोक (२)	३६	खहरे खोलाको कटान	
भलवाडी: वडा नं १	छाता चोक (२०), ओम शान्ति (२२), शिव मन्दिर (२५), लक्ष्मी चोक (२०), शिखर टोल (२०), भूमि मार्ग (२५)	१३२	खहरे खोलामा बाढी आउँदा ल्याएको गेरुयानहरू	
वडा नं २	सिंहदेवी पथ (३०), त्रिभुवन पथ (८५).	११५	वडा नं १४ देखि खहरे खोलामा बाढी आउँदा गेरुयानहरू	
वडा नं ३	जाल्पा रोड (१) र कैलाश पथ (१)	१००	खहरे खोलाको तटीय क्षेत्रमा रहेका ।	
वडा नं ४	खैरेनीटार (४०) किर्गत बस्ती (७) शिवजङ्ग (६) कटान: सुमनटार (५०) गतेखोला (१५) सेउती बस्ती (२०)	१३७	सेउती खोलाको निकटमा रहेकोले	सुमनटार (२०) गतेखोला (१५) सेउती बस्ती (१०)
वडा नं ५	पिपल डाडा सेउती खोला (२०), मुकुमलङ टोल सनिचोटे खोला (१७), आडने चोक अथेरी खोला (६), त्रिवेणी मार्ग मसाने खोला (२०), आपटार चौरी सनिचोटे (४५), दसघरे घोवी खोला (५०), झोगपटा लेदुआ (१०), टिङ्गावारी (१), विन्दलुङ मार्ग झोगपटा (५०), गोदावरी सेउती खोला (९), गोदावरी मार्ग (२०), देवीगाउँ निशान डाडा मसाने खोला (५०) देवीगाउँ	६२९	सेउती खोला किनारमा बस्ती । नटबन्धनको अभाव	पिपल डाडा (२), मुकुमलङ (५), त्रिवेनी मार्ग (३), दसघरे (१०), झोगपटा (२), विन्दलुङ मार्ग झोगपटा (१०), गोदावरी मार्ग (१०), मसाने खोला (५०) देवीगाउँ लालिगुराँस टोल (५) देवीगाउँ सिरान, लेदुआ खोला (१०) सुन्दर बस्ती (५), सेउती

वडा नं	जोखिममा रहेको स्थान	घरधुरी	जोखिम बढ्नुको कारण	स्थानान्तरण गर्नुपर्ने
	लालिगुराँस टोल (२०) देवीगाउँ सिरान, लेदुआ खोला (१०) खैरनी फूटबल चौरी (६), त्रिवेणी चोक गुम्वा (२), सितल वस्ती (२६), सुन्दर वस्ती (३०), सेउती खोला सुन्दर वस्ती (६), बहुसंस्कृत पार्क सुन्दर वस्ती (४), सुन्दर वस्ती अघेरी खोला (१२), प्रगति मार्ग, इच्छा पथ,झोरापटा (५५), पन्चमुखी मार्ग (४०), कटान: फोक्लेनटापु (७१) चेतना सिंहवस्ती (२०) मंगलचोक लाईन (३०)			खोला सुन्दर वस्ती (२), बहुसंस्कृत पार्क सुन्दर वस्ती (२), सुन्दर वस्ती अघेरी खोला (२), प्रगति मार्ग, इच्छा पथ,झोरापटा (२), पन्चमुखी मार्ग (३) फोक्लेनटापु (१५) चेतना सिंहवस्ती (१५) मंगलचोक लाईन (२)
वडा नं ६	पाँचकञ्चु टोल लक्ष्मी टोल सुन्दरटोल माछापुच्छ्रे टोल पोखरा टोलमा करिब १५० घर	१५०	वडामा पोखराखोला, सेहरा खोला, बाँकसीखोला, हाडी खोलाहरू रहेका र खोलाको किनारमा घरहरू निर्माण गरिएका ।	
वडा नं ७	दोभान लाईन भौडीमा २९ र गोविन्दरोडमा २९ घर सामान्य जोखिम	५८	माछाभौडी खोलाको कटान हुने ।	दोभान लाईन भौडीमा २९ र गोविन्दरोडमा २९
वडा नं ८	पुलचोक गुम्वा मार्ग (१००), अरुण टोल (२०), सभागृह सृजनाटोल दुर्गापथ लगायतका टोल कटान: गुम्वाटोल (२५) सभागृह टोल (१०१) नमुना टोल (२५)	२७१	खहरे खोलामा समय समयमा आउने बाढीका कारण प्रभावित हुने ।	पुलचोक गुम्वा मार्ग (२५), अरुण टोल (५), गुम्वाटोल (२) सभागृह टोल (५६) नमुना टोल (१५)
वडा नं ९	गौतमपथ कलेज रोड (२) पूर्णपथ बगैँचा लाईन (५) आचार्य लाईन (१) पुतली लाईन (६) चर्च लाईन । पुतली लाईन तल्लोपट्टी (६) धनकुटे सडक उत्तर कलेज रोड माथि धर्मपथमा खहरे गह्रिगुर गएकोले १ घर उच्च जोखिममा रहेको ।	२०	खहरे खोलामा बाढी आउँदा कटान गर्ने गरेको	
वडा नं १०	सैनिक भवन (४) धर्मपथ (१०) कलेज रोड (५) पुतली लाईन (५) पुष्पलाल टोल (३०) बुढासुब्बा लाईन (५) मुनालपथ (सडक) देउराली (पुल) (५) विशालपथ (५) देउराली पथ (५)	७४	खहरे खोलामा बाढी आउँदा कटान गर्ने गरेको	सैनिक भवन (२) धर्मपथ (५) पुष्पलाल टोल (१५) बुढासुब्बा लाईन (५)
वडा नं ११	गैरीगाउँ सुनाँलो चोक पश्चिम (१५) नगरकोट (६५) बानडाँडा (१००) सूर्यमुखी चोक (१००) चौतिस घर	१३०	धेरै जग्गा कटान गर्न सक्ने गरी बगेले बग्ने सडु खोला वडाको उत्तरबाट बगेको	

वडा नं	जोखिममा रहेको स्थान	घरधुरी	जोखिम बढ्नुको कारण	स्थानान्तरण गर्नुपर्ने
	(१००) समरकोट (२००) पृथ्वी चोक (१००) सुन्दरवस्ती (२५०)		छ। यसले धेरै गोरयान बगाएर ल्याउँछ ।	
वडा नं १३	देवी मार्ग (२५) अमरवस्ती क (१०) ख (५) र ग (७) राईटोल (६) फुस्रे सईलाईन (६) गौरा मार्ग ()	६०	खहरे खोलाको निकटमा वस्ती । पूर्णरूपमा तटबन्ध हुन नसक्नु ।	देवी मार्ग (२) अमरवस्ती (१)
वडा नं १४	भालुखोला देखि खत्री धारा सम्मको सेउती खोलाको तटीय क्षेत्र (१५०)	१५०	बोनी कटान हुँदै गरेको । तटबन्ध पर्याप्त नभएको । चुरे क्षेत्रमा वन विनाश । पहिरो र भूक्षय पनि निरन्तर बढ्दै गएको ।	
वडा नं १५	काटे पुल देखि खोरिया वस्तीसम्मका शिवगंगा (२००) गणतन्त्र क (६०) गणतन्त्र ख (६०) गणतन्त्र ग (६०) ललितटोल (६०) वीरनारायण टोल (१५०) आधारभूत टोल (४०) गर्बलालटोल (४५) खोरिया वस्ती (६०)	६३५	खोला किनारमा वस्ती । कमजोर घर संरचना । सेउती खोलामा तटबन्ध नहुनु ।	
वडा नं १६	नौलो वस्ती (१००) सिमाना टोल (१००) लोकतन्त्र चोक (५०) पुलचोक (४०) भगवती टोल (४०) कामना टोल (२०)	३५०	अव्यवस्थित बसोबास । तटबन्ध नहुनु ।	नौलो वस्ती (१००)
वडा नं १७	पटनाली (सुनगाभा (५०) शान्ति नमुना (६०) सगरमाथा (४५) खोरिया (१६) समिति मार्ग (१५०) शान्ति टोल (२०) लोकपूज्य मार्ग (३०) पारी धारा टोल । पटनाली पुल जोखिममा ।	३७१	सर्दु खोलाको किनारमा रहेका वस्तीहरू । तटबन्ध भइनसकेको । कमजोर घरहरू । सिडमी मार्गमा BPKIHS ब्राट भ्रान्ते नालीले जमिन कटान गर्ने । पारी धारा टोलमा कुलो बगाउने	
वडा नं १९	माडिहम (४०) भिक्टोरिया (५) दिपेन्द्र टोल (३५) चौकीवारी (२५) सगरमाथा मार्ग (५) गैरीटोल (७) शितलमार्ग (६) खिम्दिङ (३) सुनामटोल (४)	१३०	खहरे खोलाका कारण बाढीले कटान	सगरमाथा मार्ग (३) सुनामटोल (२)
वडा नं २०	सर्दु खोलाले देवी गाउँ (४५) क्रोकाहाले सिर्गसे (७) र कालीमाटी डुँडेटार (खेतीयोग्य जमिन)	५२	खोलाको निकटमा वस्ती र जमिन । तटबन्ध सधैँतिर भएको छैन ।	
	जम्मा	४६००		४९७
ईटहरी उमनपा				
वडा नं. १.	माडी गाउँ	४३	खोला अतिक्रमण	
वडा नं. २.	तरहरा	११	खोला अतिक्रमण	

वडा नं	जोखिममा रहेको स्थान	घरधुरी	जोखिम बढ्नुको कारण	स्थानान्तरण गर्नुपर्ने
वडा नं. ३.	सुनौलो टोल, आदर्श टोल, सरस्वती टोल पूर्व वुढी खोलाको किनार	१००	खोला अतिक्रमण, खोलाजन्य पदार्थको अनियन्त्रित उत्खनन	
वडा नं. ४.	गैँही गाउँ	५५	खोला अतिक्रमण	
वडा नं. ५.	सिमरवना, तुलसा टोल, जनता वस्ती, पचरुखी	२००	खोला अतिक्रमण नालाहरूमा फोहर फाल्ने	
वडा नं. ६.	जनता वस्ती, आइतचारे	५०	नाला तथा ढलहरूमा फोहर फाल्ने कार्य	
वडा नं. ७.	हरीयाली टोल र पश्चिम मुसहरी टोल	१५०	खोला अतिक्रमण	
वडा नं. ८.	पूर्व गौसार	४५	खोला अतिक्रमण अव्यवस्थित जग्गा प्लटिङ	
वडा नं. ९.	मल्लिक वस्ती, जुटविकास टोल, लालीगुराँस टोल, हिमालय चोक	१००	खोला अतिक्रमण अव्यवस्थित रुपमा खोला जन्य पदार्थको उत्खनन	
वडा नं. १०	गणेश टावल टोल, राजश्व टोल, वरगाछी टोल, डुमरटोका	२५०	खोला अतिक्रमण अव्यवस्थित रुपमा खोला जन्य पदार्थको उत्खनन	
वडा नं. ११	भुसकलवा, सिमरवना टोल	१५०	खोला अतिक्रमण अव्यवस्थित रुपमा खोला जन्य पदार्थको उत्खनन	
वडा नं. १२	भानुभक्त टोल, प्रगती टोल र रिलायन्सदेखि खनार चोकसम्मको कोशी राजमार्ग	२००	खोला अतिक्रमण नालाहरूमा फोहर फाल्ने	
वडा नं. १३	फुलचारी टोल, सोमचारे	१५०	खोला अतिक्रमण नालाहरूमा फोहर फाल्ने	
वडा नं. १४	नरभपा, लौहनी, गौसार	१००	खोला अतिक्रमण नालाहरूमा फोहर फाल्ने	
वडा नं. १५	फलामे र झुलुङ्गे पुल छेउको वस्ती	१००	खोला अतिक्रमण नालाहरूमा फोहर फाल्ने	
वडा नं. १६	हरदिया, मजरा, उन्धी	१००	खोला अतिक्रमण नालाहरूमा फोहर फाल्ने	
वडा नं. १७	लत्रिपुर भवानी टोल, कान्छी चोक	११५	खोला अतिक्रमण नालाहरूमा फोहर फाल्ने	
वडा नं. १८	डुम वस्ती, जतपुर, पञ्चमुखिमति खावा	९५	खोला अतिक्रमण	
वडा नं. १९	सेग खोलाको वरपरको वस्ती	८५	खोला अतिक्रमण	
वडा नं २०	तरहरा	७५	खोला अतिक्रमण नालाहरूमा फोहर फाल्ने	
	जम्मा	२१७४		

वडा नं	जोखिममा रहेको स्थान	घरधुरी	जोखिम बढ्नुको कारण	स्थानान्तरण गर्नुपर्ने
बराहक्षेत्र नगरपालिका				
वडा नं १	बराहक्षेत्र मन्दिर परिसर, कुम्भनगरी हरिद्वार (२०) खारखोला (३०) खारखोला (३०)	८०	बर्षाको समयमा कोशीनदी बाधखोला पटनाली र गौरी खोलाका कारण	कुम्भनगरी हरिद्वार (२०) खारखोला (३०) खारखोला (३०)
वडा नं २	पुल्टेगौडा टोल (१५) टोरीवारी खसीपुतली टोल (१०) १३ आरडी पटनाली खोला बस्ती (२६) बाल्छन खोरीया (५०) फोक्लेन टप्पु भेटघाट चौक (३०) पुनर्वास क्षेत्र (३०) सिमौलीघाट,	१६१	कोशीनदी पटनाली र गौरी खोलाका कारण	पुल्टेगौडा टोल (१०) टोरीवारी खसीपुतली टोल (३) फोक्लेन टप्पु भेटघाट चौक (३०) पुनर्वास क्षेत्र (३०)
वडा नं ३	कुपिखोला (२०) बाङ्गे (५०) वीचपानी (२०) नडाहा (२०) विशाल चौक बरपर (१)	११०	सर्दु खोलाका कारण	कुपिखोला (३) बाङ्गे (१०) वीचपानी (१०)
वडा नं ४	पुलाहा (१५) आन्द्रामण्ड तिसविगाहा (५०) प्रतापुर दुव्याहि (१००) सुनसरी पुल (१) तिनधारी टोल (५) तीस विगाहा र हैटा खोला आसपासका (१०) कटान: तीस विगाहा (१०)	१९१	सर्दु र हैटा खोलाका कारण	आन्द्रामण्ड तिसविगाहा (५) प्रतापुर दुव्याहि (२५)
वडा नं ५	माथिल्लो केचुवाई (५०) पोखरी टोल (२०) कालावन्जर (१४) हैटा खोला आसपास	८४	सर्दु र हैटा खोलाका कारण	केचुवाई (५) पोखरी टोल (३) कालावन्जर (५)
वडा नं ६	चक्रघट्टी (७०) टाकुरवारी (५०) जालपा (१५०) खसे (१०) जलाल (२००) चिलिया टप्पु (३००) कोशी (८०) गहने खोला आसपास, कटान: कोशी पारी श्रीलङ्गा टप्पु (८०)	९६०	समकोशी नदी र गहने खोलाका कारण	टाकुरवारी (१०) जालपा (१०)
वडा नं ७	गहने खोला आसपासका परिवारहरू	५०	गहने खोलाका कारण	
वडा नं ८	खनियाधार कोशी नटबाध पश्चिम (१००) चौखोला (१०) कालापानी खोला (२) गलफडिया (९) रामलाल टोल कुटि (१०) इर्ना खोला शिवशक्ति चौक हुदै शेभान (१२) कटान: गलफडिया (९) रामलाल टोल (१०) इर्नाटोल (१२) कालापानी	१३४	थलाहा खोला आसपासका परिवारहरू खोला कटान	खनियाधार कोशी नटबाध पश्चिम (१००) चौखोला (५) रामलाल टोल कुटि (१०) इर्ना खोला शेभानसम्म (१२)
वडा नं ९	श्रीलंका टप्पु (३५०) श्रीलंका टप्पु चिलिया (३५०) बाहुनी खोला, खुनियाधार, कोशी पारी श्रीलङ्गा टप्पु आसपास परिवारहरू	३००	बाहुनी खोला समकोशी नदीका कारण	श्रीलंका टप्पु (१००) श्रीलंका टप्पु चिलिया (५४)

वडा नं	जोखिममा रहेको स्थान	घरधुरी	जोखिम बढ्नुको कारण	स्थानान्तरण गर्नुपर्ने
वडा नं १०	लाल बस्ती (१०५) बाहुनी खाल (३००) चाउदिस (१००) मासिटोल (२००)	३०५	बाहुनी खोला, खुनियाधार खोलाको कारण खोलाको सफाइ हुन नसक्नु	लाल बस्ती (१०५) बाहुनी खाल (१३०) चाउदिस (४५) मासिटोल (२०)
वडा नं ११	शिमु टोल (१०) मुशहरी टोल (१५) गहदर टोल (३०) नेवार टोल (२०) तीन टोलिया, मधुवन बजार (३०) समेत खोला किनारका बस्तीहरू	१०५	खुनियाधार, मरियाधार खोलाले कटान गरी पानी बस्तीमा पस्ने गरेको	शिमु टोल (१०) मुशहरी टोल (३) गहदर टोल (१०)
	जम्मा	३३२०		९०७
रामधुनी नगरपालिका				
वडा नं १	ओम शान्तिटोल (८१), टावर टोल (२६), सूर्योदय टोल (३९), मिलन टोल (७०), एकता टोल (४२), प्रशन्न टोल (४६)	३०४	खोला व्यवस्थापनमा ध्यान नजानु, साना पैनीहरू अनिक्रमणमा पर्नु,	
वडा नं २	प्रगति टोल (७) रामधुनी टोल (१) वनदेवी (३) शिवमन्दिर (३) ईस्लामी टोल (५०)	६३	सेरा पिचरा र दत्तकिच्चा खोलाका कारण	
वडा नं ३	बुधनगर डम्पिङ पश्चिम (१००), बुधनगर (११०) प्रगति टोल (४४), राधा कृष्ण (४५), हाटखोला (२०), हरिपुर (१०), सिधिया (२०) पिप्राही (२५) पानीटंकी (१५) सिधिया दत्तकिच्चा (१०५)	४९४	खोला गहिरीएको धरानको चारकोसे हुँदै आएको पानी पानीको निकास रोकावट	बुधनगर डम्पिङ पश्चिम (१००), बुधनगर (२५) प्रगति टोल (४४), राधा कृष्ण (४५), हरिपुर (१०), सिधिया (५) सिधिया दत्तकिच्चा (८०)
वडा नं ४	पिंडारी (२५) सिन्धुली (१२) रामपुरा (२५) सुन्दरपुर (३०) इकाही प्रगति (८) राजाजी (१) पत्थरदेवा (जमिन) मुर्ताहा (जमिन) रामजानकी (जमिन)	१००	सेरा, पिचरा र दत्तकिच्चा खोला बग्ने भएकाले	पिंडारी (१५) सिन्धुली (१२) रामपुरा (२५) इकाही प्रगति (८) सिन्धुली (८)
वडा नं ५	नमुना (२), नवसिद्धार्थ (५५), आदर्श (६०), सरस्वती (३०), संगम, गोरीया स्मृती (५०), हलेसी (४५), इन्द्रेणी (५२), प्रगती (२५), बयरवन (१६१), लालीगुराँस ३५, शान्ती टोल (१५२), झुम्केधर (५०)	७१७	बाहिरबाट आउने पानी र होचो जमिनमा घरहरू जथाभावी प्लटिङ	
वडा नं ६	दत्तकिच्चा खोलाबाट गढीया (५०), बकलौरी (४०), मैनी (१००), मुसहरी (६०) कजग खोलाबाट इच्यौल (६५), सरौना (५०), सोनापुर (७५) र सुनसरी खोलाबाट बहतर विगा	६१०	दत्तकिच्चा खोलाको बहाव तिब्र हुनु । खोलाको पुल नहर माथिबाट बगाइएको	

वडा नं	जोखिममा रहेको स्थान	घरधुरी	जोखिम बढ्नुको कारण	स्थानान्तरण गर्नुपर्ने
	(७०), ३० विगा (२५), सोनापुर (७५)			
वडा नं ७	कजरा खोलाबाट भद्राई टोल (४०) उज्यालो (४०) आफन्त (४) मणिसुन्दर ७ नेतारि (२५) कटघरा (१३०) सेउती खोलाबाट माथिल्लो मुसहरी (६०), तल्लो मुसहरी (३०), खरी टोल (५०), शान्ति टोल (१०), खवास टोल (१५), पुरानो बकलौरी (५०), गोलझाप्ने खोला बाट माझी टोल (३०), आदर्श टोल (३०), कवाटरडाँडा (५), कामत टोल (१५), बरपिपल टोल (५०), फूलबारी बगैँचा टोल (२५), सूर्योदय टोल (१०), झर्नाही (४), चौसट्टी विद्या (१०)	६४०	कजरा सेउती गोलझाप्ने सुनसरी र शंकरवेली खोला बग्ने भएकाले	
वडा नं ८ कटान:	टावरटोल (२५) टूले मोहोर (१०) खोरिया पुल समेत (१५) तल्लो झँगडाई मोहोर (७) वानडाँडा (२५) देवीथान खटरु (५) डुवान: सोह नम्बर (१५) खटुटोल (५) चौधरी टोल (२०) रघुनाथपुर (४०) झँगडाई उराव (२५) लवटोलिया (२५) साहटोल (२५)	२७९	सेहरा खोलाले धेरै कटान गर्छ भने खडा खोलाले सामान्य कटान गर्ने	टूले मोहोर (७) देवीथान खटरु (३) पश्चिम झगडाई (१)
वडा नं ९	तिनटोलिया मुसहरी (२५) लवटोलिया मुसहरी (१२) पुतोथरा मुसहरी (७) छप्की पोखरी सिनपुर मिलटोल मुसहरी	४४	खोलाको सतह कर्तै गहिरिएर जानु र कर्तै उकासिनु	तिनटोलिया मुसहरी (१४) लवटोलिया मुसहरी (१०)
	जम्मा	३२५१		४१२
ईनरुवा नगरपालिका				
वडा नं ३	जनकेशरी टोल देखि पूर्व, उत्तर, पश्चिम सबै भाग (५०) जिल्ला प्रहरी कार्यालय सुनसरीदेखि पश्चिम र दक्षिण पट्टीका भागहरू (२५)	७५	सुनसरी खोला, कुरुवा खोला, गडन खोलामा पानीमा मात्रा बढ्नु खोला नालाको बहाव क्षेत्रमा रहेको माटो/ बालुवाको व्यवस्थापन नहुनु । खोला किनारका बस्ती । क्रमजोर संरचना । नटबन्ध नहुनु ।	

वडा नं	जोखिममा रहेको स्थान	घरधुरी	जोखिम बढ्नुको कारण	स्थानान्तरण गर्नुपर्ने
वडा नं ३	राधाकृष्ण मन्दिर उत्तर (१) पण्डित टोल (३००) कुरुवा खोला उत्तर (१६०) भोरटोल (२५०) मुसहरीटोल (१५०) केशमरन मुसहरी (१५०) साहटोल (२००) समिटोल (२००)	१४१०		
वडा नं ५	डुवानटोल (२०) जमुवा टोल (१०)	३०		
वडा नं ६	फुयालटोल (१०) हलेसी चोक (२०) घोपाली टोल (१०) नमुना टोल (५०) मोर्ची टोल (३०)	१२०		फुयालटोल (१०) हलेसी चोक (१०) मोर्ची टोल (१०)
वडा नं ८	उराँव टोल (५०)	५०		उराँव टोल (५०)
वडा नं ९	शुक्रहाट खन्वे टोल (१५०) साविक ब्रिया ८ (२५) खोला कटान) मुसहरी टोल (१००) मुस्लिम टोल (१५०) डाडा टोल (२००) ब्रिया १ (१००) जमुवा भट्टा टोल (५०)	७५	खोला किनारका बस्ती । कमजोर संरचना । तटबन्ध नहुनु।	शुक्रहाट खन्वे टोल (१५०) साविक ब्रिया ८ (२५) मुसहरी टोल (५०) मुस्लिम टोल (१५०) डाडा टोल (५०) ब्रिया १ (१००) जमुवा भट्टा टोल (५०)
वडा नं १०	मरिया खोला (१५०) जालपापुर (४०)	१९०		मरिया खोला (१००) जालपापुर (२५)
	जम्मा	१९५०		७८०
दुहवी नगरपालिका				
वडा नं १	मंगलटोल (१०) कटान: कटानटोल (१०) गैनीटोल (१०)	३०		मंगलटोल (२) कटान टोल (८) गैनीटोल (५)
वडा नं २	खिकरटोल (५०) नयाँबस्ती (२५) वग्दे (४०) शान्तिटोल (५०) वग्दे (५०)	२१५	बुढी खोला किनारमा बसेकोले,	खिकरटोल (१०) नयाँबस्ती (१०)
वडा नं ३	कटान: संगमटोल (४०) मुसहरी बस्ती (२०) खरेल टोल (१०)	७०		संगमटोल (३५) मुसहरी बस्ती (१५) खरेल टोल (१०)
वडा नं ४	हटिया (१) कटान: रंगशाला टोल (६) टेलिकम टोल (१२) मालहट्टी (१५) मालहट्टी (४) मालहट्टी (१५) मालहट्टी (३) मालहट्टी (८) धानी (३) मुसहरी (४) सुन्दरमार्ग (७)	७६		रंगशाला टोल (२) टेलिकम टोल (६) मालहट्टी (५) मालहट्टी (२) मालहट्टी (६) मालहट्टी (१) मालहट्टी (८) मुसहरी (४) सुन्दरमार्ग (२)
वडा नं ६	पासवान टोल (१५) पासवान शर्मा खतवे टोल (१०)	२५		

वडा नं	जोखिममा रहेको स्थान	घरधुरी	जोखिम बढ्नुको कारण	स्थानान्तरण गर्नुपर्ने
वडा नं ७	भलुवा पासवान टोल (५०) ऐलानपुर (१०) फर्साही (२०) कटान: मुसहरी बस्ती (२०)	१००	बूढीखोला किनार	भलुवा पासवान टोल (५०) ऐलानपुर (१०) फर्साही (२०)
वडा नं ८	रनीगाउँ वडा कार्यालय छेउ (१००) रनीगाउँ भोटेखोला (५०) सिमलटोल (१) भडाटोल (५) धानगाछी (५) धानगाछी शान्तिटोल (२) मुसहरी (६) सिस्वाटोल (५) जुटमिल (५) सरदारटोल (१०) कटान: रामजानकी मन्दिर बडेमारा (८)	९६		भडाटोल (५)
वडा नं ९	भडाटोल (५०) छतबेली (२००)	२५०		भडाटोल (२५) छतबेली (५०)
वडा नं १०	धात्रीटोल (१००) चरैया (५०)	१५०		
वडा नं ११	हनुमानटोल (५०) मुसहरीटोल (५०) साढेटोकी (२०) साढेटोकी (२५)	१४५		हनुमानटोल (२०) मुसहरीटोल (५०)
	जम्मा	११५७		३६१
कोशी गाउँपालिका				
वडा १	मुसहरी टोल (१५), बंगाली टोल (५०), उरावँ टोल (१०)	७५	खोलामा पानी बग्ने अवरोध सरसफाई नभएको सर्वाेतिर तटबन्ध हुन नसकेको	
वडा २	मण्डल टोल (२०), उरावँ टोल (३०), यादव टोल (३०)	८०		
वडा ३	कुशाहा टोल (५०), प्रति टोल (१०), बतराही (५०), उरावँटोल (५०)	१६०		
वडा ४	मंसुरी टोल (४००), खंड टोल (१५), मेहता टोल (१५)	४३०		
वडा ५	भागलागी टोल (१०), कदम टोल (२०), कुम्याही टोल (५०), मुसहरी टोल (१५), कुशियैत टोल (१०), लभटोलीया टोल (५)	११०		
वडा ६	मुसहरी टोल (१००), हुडकी टोल (५०), खन्वे टोल (३५), मण्डल टोल (७५)	२६०		
वडा ७	मुसहरी टोल (५०), सुकुम्बासी टोल (३००), खन्वे टोल (३०), राम टोल (१३), मण्डल टोल (१५०)	५४३		

वडा नं	जोखिममा रहेको स्थान	घरधुरी	जोखिम बढ्नुको कारण	स्थानान्तरण गर्नुपर्ने
वडा ८	कोशी च्यारेज (१००), मुस्लिम टोल (५०), रेलवे टोल (४५)	१९५		
	जम्मा	१८५३		
भोक्राहा नरसिंह गाउँपालिका				
वडा नं.१	शान्ति चौक (१००), कालीमन्दिर (२००) हनुमान चौक (१००) नहरचोक (५०) विलेनीचोक (२००) ढोक (३००), खोला छेउ (१००), बाहुनी खोला (१००), टोकी टोल (२००), भोक्राहा, मिलन चौक, डलुवा टोल, धुमा टोल, रौबा टोल, बोडिङ्ग चौक, बहुना धार टोल, चुल्हाइ टोल भगलु टोल, राराजी टोल,	१३५०		शान्ति चौक (१००), कालीमन्दिर (१५०) नहरचोक (१०) विलेनीचोक (५०) ढोक (२००), खोला छेउ (८०), बाहुनी खोला (५०), टोकी टोल (१००),
वडा नं.२	मन्सुरी चौक (२००) लवटोलिया (१००), भोक्राहा टोल, जामिया टोल (५०), अन्सारीटोल (३०) ठाकुरटोल (१०) मेहताटोल (१००), अक्राहा चौक (१०), मुसहरी टोल (२००) उर्वाटोल (१००) नहरचोक (१५) कत्रिस्तान (१५०)	९५५		मन्सुरी चौक (५) लवटोलिया (८०), जामिया टोल (२०), अन्सारीटोल (१५) मेहताटोल (१०), अक्राहा चौक (६), मुसहरी टोल (१५०) उर्वाटोल (२५) नहरचोक (५) कत्रिस्तान (८०)
वडा नं.३	सिसो टोल, डलुवा टोल, खन्वे टोल, मण्डल टोल, शिवगंज, मुसहरी टोल, रामटोल, मेहता टोल	८५		
वडा नं.४	मुसहर टोल (११०), महेन्द्र टोल (४५), मुस्लिम टोल (५०), उर्वा टोल (१५), अन्सारी टोल (२००), महतोटोल (२००), राईटोल (७५), चिरौली (१), लवटोलिया टोल (१),	६९५		मुसहर टोल (११०),
वडा नं. ५	जिरान, टप्रा टोल (१००), टप्रा टोल (३०), टप्रा टोल (७०), फ्याक्ट्री टोल (१५), फ्याक्ट्री टोल (२५०), फ्याक्ट्री टोल (१२०), जनता चौक (२००), इस्लामपुर (१००), रामटोल, त्रानटोल, सिसवनी टोल, यादव टोल, चमार टोल, मण्डल टोल, मिलन चौक, हनुमान चौक,	८८५		

वडा नं	जोखिममा रहेको स्थान	घरधुरी	जोखिम बढ्नुको कारण	स्थानान्तरण गर्नुपर्ने
वडा नं. ६	रहमान, मोडेल, उर्गौव, मुस्लिम, सुनिल पोखेल, मुसहरी, मेहता, भगलु, शाह, बखला, हफाज, मण्डल टोल, चिरोली चौक, शिवगंज, फुलचौक	१८०		
वडा नं. ७	मण्डल, यादव, हनुमान, खन्वे, शाह, मलाहा, गुन्जा, सोनियाही टोल हालमानी चौक, काली मन्दिर	४०४		
वडा नं. ८	सोनियाही टोल, तिन टोलिया, लकडाउन चौक, उल्टी	१६०		
	जम्मा	४७१४		१२४६
गढी गाउँपालिका				
वडा नं १	पोखरीटोल (२०), लक्ष्मीनिया (५) मियाटोल (२५) धनपुरी (२०)	७०	थलाहा खोला र टेङ्गा खोलाको बाढी तथा डुवान	पोखरीटोल (१०), लक्ष्मीनिया (१) मियाटोल (२०) धनपुरी (१०)
वडा नं २	मुसहरी टोल (२०), डिहवारनी (१०) चौधरी टोल (२०) भमरीवजार (५०) सखुवाडे टोल, कटान: मुस्लिमटोल (५०) रामटोल (२०) सखुवाडे (५५) थलाहा पुल (३०)	१५५	थलाहा खोला र टेङ्गा खोलाको बाढी तथा डुवान	मुसहरी टोल (१०), डिहवारनी (१०) चौधरी टोल (२०) भमरीवजार (५०) मुस्लिमटोल (२०) रामटोल (२०) थलाहा पुल (१०)
वडा नं ३	छिटाहा (३०) छिटाहा बजार उत्तर (३५) श्रीरनियाँ (४०) उर्गौव टोल (१०)	११५	टेङ्गा खोलाको बाढी तथा डुवान	छिटाहा (३०) छिटाहा बजार उत्तर (२) बक्रघटी बाईसी टोल (५०), श्रीरनियाँ (३०) उर्गौव टोल (२)
वडा नं ४	मुसहरी टोल (६०), डिधिया टोल (५०), नया बस्ती	११०	बुढी खोला र टेङ्गा खोलाको बाढी तथा डुवान	मुसहरी टोल (६०), डिधिया टोल (५०),
वडा नं ५	मुस्लिम टोल (५), सिंधियाटोल (४०), यादवटोल (५) सरदार टोल (१५) पचकौडी (६०) चौधरीटोल (२१) जितिया मन्दिरटोल (१०) भवानीपुर (४०)	१९६	जोला खोला र गडन खोलाको बाढी तथा डुवान	मुस्लिम टोल (२), सिंधियाटोल (२५), यादवटोल (५) सरदार टोल (६) पचकौडी (२०) चौधरीटोल (१) जितिया मन्दिरटोल (१०)
वडा नं ६	थलाहा टोल, भवानीपुर (४०), मझौ टोल (२५), कटान: थलाहा खोला कटान हुने टाउँ (१५)	६०	थलाहा खोला र बुढी खोलाको बाढी तथा डुवान	भवानीपुर (२०) मझौ टोल (२), थलाहा खोला कटान हुने टाउँ (१५)
	जम्मा	११३६		५१३

वडा नं	जोखिममा रहेको स्थान	घरधुरी	जोखिम बढ्नुको कारण	स्थानान्तरण गर्नुपर्ने
हरिनगर गाउँपालिका				
वडा नं १	चम्डाही (१००) लवटोलिया (२००) मण्डलटोल (१५०) कामत टोल (५०) अन्सारीटोल (५०) हजाम टोल (१८०) कटान: लवटोलिया (२५०) भुटाहा (१००)	१०८०	सुनसरी र मरिया खोला	चम्डाही (५०) लवटोलिया (२००) मण्डलटोल (१००) कामत टोल (२५) अन्सारीटोल (२५) हजाम टोल (५०) लवटोलिया (२५०) भुटाहा (८०)
वडा नं २	रामनगर भुटाहा (१५०)	१५०	सुनसरी र मरिया खोला	भुटाहा (५)
वडा नं ३	गौतमपुर सरदार टोल (३०) बतराही (१०) कटान: घुस्की जुटोल (१५०)	१९०	मरिया खोला	बतराही (४) घुस्की जुटोल (५०)
वडा नं ४	मुस्लिमटोल (१५) तन्मा टोल (१००) मेहताटोल (१५०) रामटोल (१५) हरिनगर (२५) नुनियाटोल (२०) कटान: हरिनगर (५०)	३७५	सुनसरी र मरिया खोला	मुस्लिमटोल (१०) तन्मा टोल (२०) मेहताटोल (५०) रामटोल (५)
वडा नं ५	वसन्तपुर	६५०	सुनसरी र मरिया खोला	
वडा नं ६	घुस्की (५०) अर्नवा (१००) शान्तिनगर (२५) साविक ६ (४०) मुस्लिमटोल (५०) जुटोल (४०) मुस्लिम टोल (५००) मुस्लिम टोल (१५०) जुटोल (३००) साविक घुस्की ८ (५०) साविक घुस्की ६ (२००)	१५०५	सुनसरी र मरिया खोला	मुस्लिम टोल (२००) मुस्लिम टोल (१००) जुटोल (२००) साविक घुस्की ६ (१५०)
वडा नं ७	घुस्की	४५०	सुनसरी र मरिया खोला	
	जम्मा	४४००		१५८०
देवानगञ्ज गाउँपालिका				
वडा नं २	कटान: मेहता टोल (१५)	१५		मेहता टोल (१०)
वडा नं. ३	पाँचौंसिमर, मोतिटापु मुस्लिमटोल (३५) कटान: अन्सारी टोल (२०)	५५	खोलामा तटबन्ध नभएको	मुस्लिमटोल (३५) अन्सारी टोल (१०)
वडा नं ४	यादवटोल पश्चिम	१६		
वडा नं. ५	कटान: लवटोलिया (१०) मण्डल टोल (१७) सुडि टोल (१३)	४०	खोलामा तटबन्ध नभएको	सुडि टोल (१३)
वडा नं. ६	राजगंज सिनवारी	१००	खोलामा तटबन्ध नभएको	
वडा नं. ७	यादव टोल (५०) उरौव टोल (३०) पक्री टोल (६०) हकपारा (५०) मेहता टोल (१५) यादव टोल (२०) यादव	६१७	खोलामा तटबन्ध नभएको	यादव टोल (२५) उरौव टोल (३०) पक्री टोल (२०) हकपारा (२५)

वडा नं	जोखिममा रहेको स्थान	घरधुरी	जोखिम बढ्नुको कारण	स्थानान्तरण गर्नुपर्ने
	टोल (२५) यादव टोल (५०) यादव टोल (१०) उर्गौव टोल (२५) हनुमानझोडा (१००) कटान: उरावटोल (१०) चौधरी टोल (४५) हकपाग उत्तर (१२५)			मेहता टोल (१०) यादव टोल (१०) यादव टोल (३५) चौधरी टोल (३०) हकपाग उत्तर (५०)
	जम्मा	८४३		२०३
बर्जु गाउँपालिका				
वडा नं १	इलानी गुरुडटोल (२०) खोलाछेउ इल्नीटोल (३०) गेलाचारी (१५) इनरुवाटोल (१५) मुसहरी टोल (३०)	११०	वर्षातमा केशलिया खोलामा पानी ओभरफलो भई बस्तीमा पसी डुवान	
वडा नं २	भिमपुर (२२) रामटोल (२०) भिमपुर सुकुम्बासी (२०) रोय टोल (३०) रामगञ्ज (२०) ()	१०२	वर्षातमा केशलिया खोलामा पानी ओभरफलो भई बस्तीमा पसी डुवान	
वडा नं ३	अमात टोल (११) फारम टोल (१०५), मृतवा टोल (३५), बैरिया टोल (२०), मण्डल टोल (३०), राय टोल, मुसहरी टोल (२५०), नयाँ खडी टोल (४५)	४६१	वर्षातमा केशलिया खोलामा पानी ओभरफलो भई बस्तीमा पसी डुवान	अमात टोल (११) फारम टोल (५०), मृतवा टोल (३५), बैरिया टोल (२०), मण्डल टोल (१५), (२५०), नयाँ खडी टोल (१४)
वडा नं ४	ईटहरी (२०), सुब्बा टोल (२०), हर्षोनी टोल नरगराह टोल (३५) राजनगर (२५) खोरिया (११) नरहा (३०)	१४१	वर्षातको समयमा डुवान हुने	नरगराह टोल (५)
वडा नं ५	कटुवाल टोल (२०) नयाबस्ती (५०) गुरुडटोल (५०) धितालटोल (१५) टपरा टोल (१५) पण्डित टोल (२०)	१७०	वर्षातको समयमा डुवान हुने	नयाबस्ती (१०)
वडा नं ६	अमात टोल (३०) मुस्लिम टोल (२०) तालटोल (२०) दडता टोल (२०) तपराटोल (४०)	१३०	वर्षातको समयमा डुवान हुने	मुस्लिम टोल (१०)
	जम्मा	१११४		४२०
	जिल्लाभरीको जम्मा	३०५१२		६९१९

मोरङ जिल्ला

वडा नं	जोखिममा रहेको स्थान	घरधुरी	जोखिम बढ्नुको कारण	समाधानका उपायहरू
विराटनगर महानगरपालिका				
वडा नं १	गंगाटोल (७६) नेका पार्टी नजिक (५) कुशलटोल (१०) श्रीनगर ख (४१)	३५०	सिंधिया खोलाको निकटमा रहेका कटान र डुवान हुने	

वडा नं	जोखिममा रहेको स्थान	घरधुरी	जोखिम बढ्नुको कारण	समाधानका उपायहरू
	नयाँवस्ती (२५) बेलगाछी घ (१८) बेलगाछी ख (२२) धर्मशाला (३८) सुनामीटोल (१५) विजयपुर (११)			
वडा नं २	सरस्वती वा कामत टोल (७५) तीनपैनी पूर्वटोल (२५०)	३२५	सिंघिया खोलाको निकटमा रहेका	
वडा नं ४	चम्राही (१७) इक्राही पश्चिम खोला भित्ता (७)	२४	केशलिया खोलाको निकटमा रहेका	
वडा नं ४	समावेशी टोल (४२) बनलोरी (३००) इक्राही (३००) दक्षिण यादवटोल (१००) गन्सुटोल (३०) ज्वालाटोल (१००) गिरीटोल (३०)	९२०	बस्ता पैनीका कारण डुबान हुने	
वडा नं ५	बाघाजी कुटी (३५) धुनियाँटोल (२५) प्रगती टोल (१००) विष्णुटोल (१८०) विशाल चोक (१८०) क्रोल्बरा (६३) जालपा टोल (४३) समावेशी टोल (३२)	६५८	बस्ता पैनीका कारण डुबान हुने	
वडा नं ५	शंकरवारी (६७)	६७	केशलिया खोलाको निकटमा रहेका	
वडा नं ६	वरमपुरा (२००) लवटोली (५००) संठिया (२०) कारखाना (३०)	७५०	केशलिया खोलाको निकटमा रहेका	
वडा नं ६	सुन्दरटोल (४००) सूर्योदय टोल (४२) सीतापुर (३०) आदर्श टोल (४०) लालीगुराँस टोल (४००)	९९२	बस्ता पैनीका कारण डुबान हुने	
वडा नं ७	हरियाली टोल (६३) सरस्वतीटोल (३०) संसारी साकम्बरी (५०) गहेली (१५) धर्मभक्त (३५) हाटखोला (१२)	४७७	सिंघिया खोलाको निकटमा रहेका	
वडा नं ८	बालगोपाल टोल (७५), पशु बधशाला क्षेत्र (७५), विराटेश्वर वृद्धाश्रम क्षेत्र (७५), स्वागतम टोल, बलुवाही र विद्यकर्मा चोक (१५०)	३७५	सिंघिया खोलाको निकटमा रहेका	
वडा नं ११	वरमपुरा (१००)	१००	केशलिया खोलाको निकट	
वडा नं ११	धुधुवा पूर्व टोल (६०)	६०	धुधुवा खोलाका कारण	
वडा नं १२	मलहनुवा कामत टोल (६५) मलहनुवा ऋषिदेव टोल (६५) मलहनुवा राजवंशी टोल (५६) सिमराही टोल (१००) शंकरपुर गडाहा (१५०) धुधुवा (१००)	५३६	केशलिया खोलाको निकटमा रहेका	
वडा नं १२	आदर्शटोल (७०) सिक्रियाही (२०)	९०	चेडामारी पैनीका कारण	

वडा नं	जोखिममा रहेको स्थान	घरधुरी	जोखिम बढ्नुको कारण	समाधानका उपायहरू
वडा नं १४	ठाकुरटोल (५००) विष्णुटोल (५०) त्रयवना (१००) शिवटोल (११५) सुकुम्बासी बस्ती (३५) हंसमुखी टोल (१००) नयाँ टोल (५०)	९५०	सिँधिया खोलाको निकटमा रहेका	
वडा नं १६	दरैया दक्षिण टोल ऋषिदेव बस्ती समेत (२२५) चाँटी टोल (१०५) प्रेमनगर (१२०) मिलन टोल (११५) कोलहार (१८३) शान्तिटोल दक्षिण गेट समेत (२५०) आर्य टोल (७०) दरैया १ नं. (३५)	११०३	बेङ्गामारी पैनीका कारण	
वडा नं १८	झटियाही लवटोलिया (१००)	१००	सिँधिया खोलाको कारण	
वडा नं १९	माथिल्लो खापटोल (५५) तल्लो खापटोल (६५) सुन्दरटोल (३२) घिनाघाट मुसहरटोल (३२) शिशवनी (११५) काठेपुल (३५) धनपुरा चमुटोल (२४)	३५८	सिँधिया खोलाको निकटमा रहेका	
वडा नं १९	शिवजी स्कूल पूर्व सरदारटोल (१३)	१३	कुग्निवा खोला	
	जम्मा	८१६८		
सुन्दरहरैँचा नगरपालिका				
वडा नं १	कुमारगाउँ (१८), लक्ष्मीपुर (५५) क्याम्पा (२०) डागीटोल बानडाँडा (३) हरैँचा बजार पूर्वटोल (३५) हरैँचा बजार पश्चिमटोल (५०) इटाभट्टा टोल (५०) खादम टोल (५) टनकपुर (१२०) पचाम जुडिपैनी (५०)	३५८	लोहन्द्रा खोला जुडीपैनी खादमखोला तिस्ती पैनीका कारण	हरैँचा (३) कुमारगाउँ (५)
वडा नं २	मृगौलिया (३) पत्थरघट्टा (७०) करेवना (७) जोगियारे (८) गोलापरासी (१२) मझुवा (१०) बेलडागी (२)	११२	गछिया खोला	मृगौलिया (३) पत्थरघट्टा (७) करेवना (७), जोगियारे (८) गोलापरासी (१) मझुवा (२) बेलडागी (२)
वडा नं ३	आइतवार (६०) शेपनारायण (१५) चित्रवना (३) रेडकस बस्ती (३) इराक टोल (१०) नमुना टोल (५)	७६	गछिया खोला	आइतवार (२) शेपनारायण (१०) चित्रवना (२) रेडकस बस्ती (२) इराक टोल (१०) नमुना टोल (३)
वडा नं ४	त्रलिया खापबस्ती (२०) चरिगुवा खापबस्ती (४५) बडहरा खापबस्ती (७०) सिमलडाँडा (१८) हवेली	२८७	गछिया र वृही खोलाका कारण	त्रलिया खापबस्ती (२०) चरिगुवा खापबस्ती (३०) बडहरा खापबस्ती (१)

वडा नं	जोखिममा रहेको स्थान	घरधुरी	जोखिम बढ्नुको कारण	समाधानका उपायहरू
	खापवस्ती (१०) अनुकुलन (१०) त्रलिया (१५) बाँसवारी (१५) दुलारी (२) भोलेधर (१५)			हवेली खापवस्ती (३०) अनुकुलन (२) त्रलिया (१५)
वडा नं ५	गैरी टोल (२०) खोकसी (१०) तिनपैनी (१५) गौशाला टोल (३०) तिनपैनी (२०) फोगलेन टापु (३) लाटी झोडा (३०) बासवारी (१) त्रलिया (३०) फोकसी (५५)	२०३	बुढी खोलाका कारण	खोकसी (५) फोकसी (५५)
वडा नं ६	साजिलाल (१) सिसौवारी (२०) स्कूल डाँडा (१७) शिवालय मन्दिर (५०) पुष्पात्रली (३०)	११७	बुढी खोलाका कारण	
वडा नं ७	गछिया (२५) टडिया (५) कामत टोल (१७) गोठगाउँ र गणेशपुर	४७	गछिया खोलाका कारण	कामत टोल (११) गछिया (५)
वडा नं ८	सलकपुर शिक्षा निकेतन स्कूल छेउ, कन्चनजङ्गा मार्ग, देवी ब्रह्मादुर टोल, कृष्णपेट्रोल पम्प उत्तर तर्फको भाग, ताल पोखरी २० घर	२०	गछिया खोला र पानी निकास हुन नसक्दा	
वडा नं ९	आइतवारे सुकुम्बासी वस्ती (६०) ब्राह्मिधे बंगाली टोल	६०	कालीखोलाका कारण	सुकुम्बासी वस्ती (६०)
वडा नं १०	पुलचोक (२०) हरैचामोड (५) सुकुना वस्ती (१५) त्रिवेणी (१५) त्रिवेणी (५) सुकुना (३३) सुकुना (५) हरैचा मोड (३०) बरपिपल टोल (२०) गैरीटोल (५) बागझोडा (५०)	२०३	सुकुना पैनी, क्रिस्नी खोला र दुधे खोलाका कारण	पुलचोक (५) हरैचामोड (२) सुकुना वस्ती (५) त्रिवेणी (२) त्रिवेणी (२) सुकुना (२) सुकुना (१) हरैचा मोड (२) बरपिपल टोल (२) गैरीटोल (१)
वडा नं ११	गोविन्दपुर (१०) ब्रैलेपुर (२०) शिवालय टोल (२) तल्लो कर्जुना (१) भुटाइ (२०) जोगीचौर (३०)	८२	मदाहा खदम जुडीपैनी आदिका कारण	गोविन्दपुर (४) ब्रैलेपुर (४) भुटाइ (१) जोगीचौर (१०)
वडा नं १२	सुकुना टोल (५) शुक्रवारे (२) प्रणाम टोल (१०)	१७	सुकुना खोलाका कारण	सुकुना टोल (५) शुक्रवारे (२)
	जम्मा	१५८२		३४५
बेलवारी नगरपालिका				
वडा नं. १	नक्सलवारी, बरडाँगी, नयाँ बेलवारी बजार	५०	लोहन्द्र नदीमा पर्याप्त तटबन्ध नभएको	
वडा नं. २	लालभिती पूर्वी भाग, दुलाल टोल पूर्वी भाग	७०	लोहन्द्र नदीमा पर्याप्त तटबन्ध नभएको	
वडा नं. ३	भगवती टोल, सहकारी टोल, मैनावरी दोगडै, खोरिया	५०	लोहन्द्र नदीमा पर्याप्त तटबन्ध नभएको	

वडा नं	जोखिममा रहेको स्थान	घरधुरी	जोखिम बढ्नुको कारण	समाधानका उपायहरू
वडा नं. ४	धरहरा, गडगाउ, सखुवा टोली	६०	लोहन्द्र नदीमा पर्याप्त तटबन्ध नभएको	
वडा नं. ५	माथ्लो कसेनी, सनिहाट पश्चिम, भकारी झोडा	१५०	लोहन्द्र नदीमा पर्याप्त तटबन्ध नभएको	
वडा नं.७	सिर्जना टोल, दौलतपुर	५०	चिसाइ नदीमा पर्याप्त तटबन्ध नभएको	
वडा नं.८	सुकुना, बुधबारे, शान्ति टोल, तल्लो कसर टोल	६०	चिसाइ नदीमा पर्याप्त तटबन्ध नभएको	
	जम्मा	४९०		
रङ्गेली नगरपालिका				
वडा नं १	सगरदिना	१७४	लोहन्द्रा खोला	
वडा नं १	सन्धाल टोल	१२	लोहन्द्रा खोला	
वडा नं १	ऋषिदेव बस्ती	१२	कुकुर खोला	
वडा नं १	माछागाउँ	२५	धैती खोला	
वडा नं २	मरिया टोल र मुस्लिम टोल	१२८	चिसाइ खोला	
वडा नं २	जलिया सन्धाल टोल (१०) लक्ष्मीपुर पुलमुनी (५) त्रैतौना (१००)	११५	केचेनी खोला	
वडा नं २	नेवारगाउँ (१०) झाँगड टोल (२०)	३०	कयरखोलाका कारण	
वडा नं २	खोरिया (८) कमलझोडा (५०) दौलतपुर (१०) डाँगीटोल कैराटोल (५०) विरान माझीटोल (५०) भलुवा दौलतपुर (५०)	२१८	मरिया खोलाका कारण	
वडा नं २	भलुवा टोल	२०	भलुवा खोला	
वडा नं ३	चौबन्नी, दौलतपुर, बनकरुवा र निसानधानमा करिव	५०	चिसाइ खोलाका कारण	
वडा नं ३	काजीमान चोक उत्तर	५	चिसाइ खोला	
वडा नं ४	बक्राहा र चिसाइ दोभान देखि दक्षिण बोर्डर सम्म लभटोली	०	चिसाइ खोला र बक्राहा खोलाका कारण	मैयाँ विद्या जमिन
वडा नं ४	भ्रामतोलाको सन्धाल बस्ती	१००	चेका खोलाका कारण	
वडा नं ४	चोप्राहा टोल	५०	चिसाइ खोला	
वडा नं ५	सन्धाल टोल	४५	चिसाइ खोला	
वडा नं ६	भन्सार टोल	५०	चिसाइ खोला	
वडा नं ७	निचामारी टोल	१००	बक्राहा खोला	
वडा नं ७	बक्राहा टोल, निचामारी स्कुल टोल (२०), रङ्गेली क्रानेपोखरी बाटोमा (१०) शुक्रबारेको लभ टोली, धर्मशाला टोल, मुसहर्री, अस्पताल टोल (५०)	१००	मरिया बक्राहा खोलाका कारण (क्रानेपोखरीमा यसलाई डाँस खोला भनेर चिनिन्छ।)	

वडा नं	जोखिममा रहेको स्थान	घरधुरी	जोखिम बढ्नुको कारण	समाधानका उपायहरू
वडा नं ८	झमनपुर	१२३	बक्राहा खोला	
वडा नं ८	झमनपुर देखि वडा नं ८ र ९ हुँदै चम्पनी घाटको चिसाइ पुलसम्म	१००	चिसाइ खोलाका कारण	
वडा नं ८	मैनावारी हुँदै उत्तरमा कानेपोखरीको बोडरसम्म २०० मिटर कटान	५	चिसाइ खोलाका कारण	
वडा नं ८	वनकोल घाट देखि विष्णुमन्दिर टोल आर्यघाट हुँदै मण्डल टोल सम्म	१०	मरिया खोलाका कारण	घर र धेरै जग्गा जमिन कटान
वडा नं ८	मैनावारी हुँदै झमनपुर (५०) र वैद्यमारी टोलको दिनाभद्री मन्दिर देखि दक्षिण दोमुखासम्म कटान र डुवान (५६)	१०६	गेउरिया र हडघाइ खोला	
वडा नं ९	धनजुवा पूर्वटोलमा कटान, वनटोल खेती कटान दोमना स्कूल पूर्व (२५) डुवानमा	५०	चिसाइ खोलाका कारण	घर र धेरै जमिन कटान
	जम्मा	१६२८		
पथरीशानिचिरे नगरपालिका				
वडा नं १	सम्झना बस्ती (५०) सुन्दर बस्ती (१५) फूलवारी टोल (३०) विशाल चोक (३५) खानेपानी लाईन लाटी खोला (३०)	१६०	पथरी खोला र लाटी होलीका कारण	सम्झना बस्ती (५०) सुन्दर बस्ती (१५)
वडा नं २	देवीगन्ज (५०) सितल टोल (५०) कसेनी (५०) कालापानी (४०) सुनझोडा (१०) सिन मिलेज (३०) बोक्रे चोक	२३०	पथरी खोला सुनझोडा र गोही होलीका कारण	
वडा नं ३	टप्पु टोल (३०), त्रिष्ट डाडा (१), सुन्दरी चोक (१०) किसान टोल (३०), सिरिजङ्गा पश्चिम टोल (१०), झोलुङ्गे पुल (२०), छिमेकी लाईन (१०),	११०	बक्राहा खोला र गोही होलीका कारण	टप्पु टोल (१२), सुन्दरी चोक (६) किसान टोल (१५), सिरिजङ्गा पश्चिम टोल (१२), झोलुङ्गे पुल (१०), छिमेकी लाईन (५),
वडा नं ४	पिप्ले (१५०), तल्लो पिप्ले (१००),	२५०	पथरी पिप्ले खोला, चेडा होलीका कारण	
वडा नं ५	बागदोल टोल (३००), भेटघाट चोक बालुवाटार (५०), जैनघट्ट (१५०), सुन्दरी चोक (३००),	८००	बक्राहा पथरी खोला, रातेहोली र बक्राहा पैनीका कारण	बागदोल टोल (२५), भेटघाट चोक बालुवाटार (२५), जैनघट्ट (५०), सुन्दरी चोक (५०),
वडा नं ६	नमुना टोल (५०), कुडा (४०), भानेगौडा टोल, गेवावारी टोल,	९०	डाँस खोला, केर्खा खोला, मरिया बक्रा खोला र पथरी खोला	नमुना टोल (४०), कुडा (१५),

वडा नं	जोखिममा रहेको स्थान	घरधुरी	जोखिम बढ्नुको कारण	समाधानका उपायहरू
	रामजानकी टोल, दोहलु टोल, शान्तिचोक, शुक्रवारे			
वडा नं ७	लामाटोल क्रियशन चोक (२०), लामाटोली पूर्व छिमेकी लाईन पश्चिम (२०), मंगलवारे पूर्व वडा कार्यालय जाने बाटो पुल (२), किराती चोक पश्चिम धिमाल टोल (२५), जेष्ठ नागरिक भवन आसपास (१०), विष्णु चोक, मङ्गलवारे, उत्तमचोक, कोसेली चोक, माथिल्लो विष्णुचोक, पुलचोक, आदर्स टोल, इन्द्रेणी चोक र पुलचोकको कच्चीबाँध	७७	पथरी खोला र गोही होलीका कारण	क्रियशन चोक (५), छिमेकी लाईन पश्चिम (१०), मंगलवारे पूर्व (२), धिमाल टोल (१०), जेष्ठ नागरिक भवन आसपास (३),
वडा नं ८	विसविधे (५०), दोहलु शुक्रवारे (५०), विष्ट चोक (४०), पिप्ले (१००), मिलन चोक, शिवजी चोक, मंगलवारे, शुक्रवारे टोल डुवान	२४०	डाँस खोला र केर्खा खोलाका कारण बस्ती नजिकमा भएकोले	विसविधे (५०), दोहलु शुक्रवारे (५०), विष्ट चोक (३०),
वडा नं ९	मगर टोल (२०) शिकारी टोल (२५) कुमाले टोल (५०) शनिधारे (२०) कुशे (१०) श्री जङ्गा टोल (४०) पुलचोक (५०) डुवान: सगरमाथा चोक (२०) महेन्द्र चोक (२०) गुराँस चोक	२५५	डाँस केर्खा खोलाका कारण केर्खा खोला पथरी खोला	मगर टोल (२०) शिकारी टोल लवडाँडा (२०) कुमाले टोल (५०) शनिधारे (१०) कुशे (४) श्री जङ्गा टोल (१०) पुलचोक (१०)
वडा नं १०	जिरीखिमिन्ति (४०) मोरंगी खोला उत्तर (२०) मोरङ्गी पुल दक्षिण (३०) जिरीखिमिन्ति वन अफिस छेउ (२०) पशुपतिनगर (३००) जागृति टोल कच्चेदेखि दक्षिण (५०)	४६०	डास खोला पश्चिम तट डास खोला पूर्वी तट डास खोला मोरङ्गी खोला पथरी खोला	जिरीखिमिन्ति (१०) मोरंगी खोला उत्तर (२०) जिरीखिमिन्ति वन अफिस छेउ (२०) पशुपतिनगर (२००) जागृति टोल (२५)
	जम्मा	२६७२		८८९
उर्लावारी नगरपालिका				
वडा नं १	बक्राहा र मिक्लुड खोलाका कारण चिसापानी क. ख. ग (२५०) नुनसरी सर्वेधर (१५०)	४००	खोला नजिकमा बस्ती हुनु र नम्वरी जग्गामा खोला बग्नु नदी नियन्त्रण नहुनु	
वडा नं १	नुनसरी खोलाका कारण बालज्योति र तीनखोप्रे टोल (२५०)	२५०	खोलामा पानी छेक्ने उचित प्रबन्ध नहुनु। नुनसरी, टूलो पैनी र निक्कासी पैनीबाट पानीको भेल बस्तीमा पस्छ	

वडा नं	जोखिममा रहेको स्थान	घरधुरी	जोखिम बढ्नुको कारण	समाधानका उपायहरू
वडा नं २	तेली खोलाका कारण सुनझोडा बस्ती, जनटोल, भुसी (१२),	५०	खोलामा तटबन्ध नभएकोले विद्यालय समेत सुनझोडा बस्ती, जनटोल, भुसी, सालवारीक्षेत्रमा कटान गर्छ।	
वडा नं २	डुम्रेखोलाले सृजना टोलमा (१००), देवीझोडा, डुम्रे, पुरानो मंगलवारे (१००), अमिलडागी, सुनपकुवा मा वि समेत बस्ती (१५)	२१५	धार परिवर्तन गरिरहने चञ्चले डुम्रेखोलाले कटान गर्छ।	
वडा नं ३	बक्राहा खोला सोल्टी खोला सुनझोडा खोलाले शिवालय टोल सालवारी टोल चन्द्रने टोल (३०) मंगलवारे टोल (१५) रामनगर टोल (२०)	६५	खोलाका किनारमा टाटी टिना र चचरीत्राट बनेका अधिकांश घरहरू समुदायमा गरिवी	मंगलवारे (३०), चन्द्रने (३०) र रामनगर (१५)
वडा नं ४	सोल्टीखोला र बक्राहा किसान चौक थापाडागीका ४२ घर र सिसौली	४२	सोल्टीखोला र बक्राहामा सत्रैतिर तटबन्ध निर्माण भइनसक्नु	
वडा नं ५	बक्राहा खोला गर्मी खोलाले झुम्मा टोल ११५, एकता टोल ६० (धाउन्ने क्षेत्र)	१७५	खोला किनारमा बस्ती र तटबन्ध नहुनु	
वडा नं ६	सूर्यचोक सिसौली आत्मानन्द टोल	०	सूर्यचोक सिसौलीटोल र आत्मानन्द टोलमा मावाखोलामा तटबन्ध नभएको	
वडा नं ७	त्रिवेणी (१७७) , पूर्वेली (११९), मुनाल (१८१)	४७७	केही क्षेत्रमा तटबन्धको काम बाँकी भएकोले सो स्थानबाट खोलामा बाढी आउँदा पानी छिरेर कटान	
वडा नं ८	बक्राहा खोलाले राजघाट (१००), गंगटे (२०), मुनाल (२०), सिसौली (२०)	१६०	केही क्षेत्रमा तटबन्धको काम बाँकी भएकोले सो स्थानबाट खोलामा बाढी आउँदा पानी छिरेर कटान	
वडा नं ९	मावाखोलाका कारण आम्बारी, फाइवेली डाँडा, चक्रटोल (१००), बोर्डरलाईन (१००), आदर्श चौक, महाराजधान (६०) गाईघाट टोल (४०) छिन्ताडे टोल (५०)	३५०	रतुवाखोलाले महाराजधान र गाईघाट, मावाखोलाले आम्बारी, फाइवेली डाँडा, चक्रटोल, बोर्डरलाईन, आदर्श चौक, महाराजधान र गाईघाट टोल, कटनु होलीको कारण	

वडा नं	जोखिममा रहेको स्थान	घरधुरी	जोखिम बढ्नुको कारण	समाधानका उपायहरू
			महाराजथान र गाईघाट, रातेहोलीका कारण दुर्गापुरी र सुदुनी डाँडा, कुलझोडा होलीका कारण भोटेपुल, खोपीडाँडा र बोर्डरलाईन प्रभावित हुने	
	जम्मा	२१८४		७५
रतुवामाई नगरपालिका				
वडा नं १	हतिया डाँडा (५०), सोनापुर (३५०), नारायण डाँडा (५०), गोमाटोल (५०)	५००	बक्राहा नदीका कारण	
वडा नं ३	मिर्चाडाँगी (८०), चौकीघाट (२८५), छालगाछी पिढाली पर्तिटोल (३५)	४००	रतुवा नदीका कारण	
वडा नं ४	सिघाडी (२००)	२००		
वडा नं ५	मुसरहरभिडा (५५), लेटी (५०), परेबाखोपी (२०), लारीकडा (३०), कसेनी (१), रतिलाल टोल (१५), झपरतल (१), गोविन्दपुर (१००), डुव्रा टोल (५०), चटपटे चोक (२५०), झुलुङ्गे पुल किनार (१००)	६७०	बक्राहा नदीका कारण	
वडा नं ७	सिजुवा (३०), सिजुवा बजार (३०), राजाबासा (२००), डागीटोल (१५०), धुकरियामुनी (५०)	४६०	रतुवा नदीका कारण	
वडा नं ८	सोनामाई सिमसार क्षेत्र (१०), उल्लघुङ्ग कसेनी (१), मुल्काडुव्रा	१०	रतुवा नदीका कारण	
वडा नं ९	धादा (१), मुक्तिघाट (१), जयनगर (१), ध्रमभकारी (३०), झरना (१)	३०	बक्राहा नदीका कारण	
वडा नं १०	सातमेडी सातमेडी चोक (४०), मंगलबारे र गाईघाट	४०	रतुवा नदीका कारण	
	जम्मा	२३१०		
सुनवर्षी नगरपालिका				
वडा नं १	खयरटोली (१५०), डाँस खोला (२००), डाँसखोला (१००), केचना (५०), कमलपोखरी (१००), चप्रामारी (२००), तल्लो चप्रामारी (२००), चप्रामारी (२००)	१२००	ब्राही आएर, खोलाको बाँध फुटेर	डाँस खोला (२००), डाँसखोला (१००), केचना (५०), कमलपोखरी (५०), चप्रामारी (२००), तल्लो
वडा नं २	अमरदह (१०), अर्जुन बगलको घर पूर्व बस्ती (२०)	३०	ब्राही आएर, खोलाको बाँध फुटेर	सुगा (२०)
वडा नं ३	केवलचन कामत (४०)	४०	ब्राही आएर, बाँध फुटेर	

वडा नं	जोखिममा रहेको स्थान	घरधुरी	जोखिम बढ्नुको कारण	समाधानका उपायहरू
वडा नं ४	जागीटोल (५०) लसुरत पूर्वको दलित वस्ती (३०) मुसहर वस्ती (३०) सुरत उत्तरको दलित वस्ती (३०) गोपी कामत (१०) जयनेपाल टोल (१०) कार्शीजान (४०)	२००	बाढी आएर, खोलाको बाँध फुटेर	जागीटोल (१०) सुरत पूर्वको दलित वस्ती (१०) सुरत उत्तरको दलित वस्ती (१०) मुसहर वस्ती (५) गोपी कामत (१०) जयनेपाल टोल (५) कार्शीजान (२०)
कटान वडा नं ४	सुरत पश्चिम (१०) गोढीटोल पश्चिम (५) बटरबारी पश्चिम २ वटा टोल(१५) बालुवाथान (४०) बालुवाथान (४०)	१००	बाढी आएर, खोलाको बाँध फुटेर	सुरत पश्चिम (२) गोढीटोल पश्चिम (२) बटरबारी पश्चिम (३) बालुवाथान (२) बालुवाथान (२)
वडा नं ५	वनकोल टोल (६०)	६०		वनकोल टोल (२५)
वडा नं ६	रेडक्रस गाउँ (४०) कटान: कैमी (५०)	९०	बाढी आएर, खोलाको बाँध फुटेर	रेडक्रस गाउँ (३५) कैमी (३०)
वडा नं ७	सुकुम्बासी टोल (५०) छैटा (५०) लक्ष्मी टोल (२५) कटान चौकी टोल (५०) मालधैया (२५)	२००	बाढी आएर, खोलाको बाँध फुटेर	
वडा नं ८		०	बाढी, खोलाको बाँध फुटेर	
	जम्मा	१९२०		७८५
मिक्लाजुङ गाउँपालिका				
वडा नं ५	लाल वस्ती र खेत	३५	खोला तटबन्ध नहुनु र नदीजन्य पदार्थको उत्खनन गर्नु	
वडा नं. २, ६	बक्राहा क्षेत्रको किनारा	७५		
वडा नं. ७	मलामी टहरा र राम्री खोलाको बरपरको क्षेत्र	३००	खोला तटबन्ध नहुनु, खोला अनिक्रमण गरी वस्ती वस्तु र नदीजन्य पदार्थको उत्खनन	
वडा नं. ७, ९	मावा खोलाको छेउछाउका क्षेत्र	१००		
	जम्मा	५१०		
केराबारी गाउँपालिका				
वडा नं. ५	पिपलचोक, आँपटार	१५०	अविरल वर्षा, खोला किनारामा वस्ती, अव्यवस्थित बसोबास, भुञ्जयीकरण, वनजङ्गल फडानी, आदी	
वडा नं. ६	डाले, आहाले, संगमपथ, सतिसाले	२५०		
वडा नं. ७	डाँगी, मुगु	२००		
वडा नं. ८	आमजुँगी	१००		
वडा नं. ९	देवीझोडा, बेलचौरी, विराजे, भलुवा	२००		

वडा नं	जोखिममा रहेको स्थान	घरधुरी	जोखिम बढ्नुको कारण	समाधानका उपायहरू
वडा नं. १०	हाटखोला	४०		
	जम्मा	९४०		
लेटाङ नगरपालिका				
वडा नं १	कोलबोटे, तुर्के, फेदी, बगुवा, तल्लोघोघ्री र लाख टोल बस्ती	५०	नदी कटान	
वडा नं. २	सबै टोल	१२९३	अपर्याप्त तटबन्धन	
वडा नं ३	कमलपुर किर्तिमान टोल	४००	अपर्याप्त तटबन्धन तथा (खोला अतिक्रमण)	
वडा नं. ५	करमबोटे टोल	१२०	मोरङ्गे खोला छेउमा बस्ती	
वडा नं. ५	करमबोटे टोल	१००	खेरुवा खोला छेउमा बस्ती	
वडा नं ६	लामीटार	७०	गतिलो तटबन्धन नभएको	
वडा नं ६	पाटीखेत	१५	गतिलो तटबन्धन नभएको	
वडा नं ६	लक्ष्मीथान	१०	गतिलो तटबन्धन नभएको	खेति बगाएको
वडा नं ७	पवालटार, मुसुने, सिमले, लाहाबारी, कालीमाटी	७१	रुख कटान, धेरै बर्षा	
वडा नं ८	तेलीखेत सिरान, टेकाहा	१२	पर्याप्त तटबन्धन नभएको	
वडा नं ९	बाह्रगोटे टोल, मदनपुर टोल, मिलिजुलि टोल	१००	बर्षाको समयमा ठाडा प्रकृतिका खोलाहरूले धार परिवर्तन	
	जम्मा	२२४१		
कानेपोखरी गाउँपालिका				
वडा नं १	सिमल झोडी	४०	कडिया खोलाको कटान	
वडा नं १	ढिक टोल (४०) कुँवर टोल (१२)	५२	कोचेनी खोलाको कारण	
वडा नं १	बिर टोल (५०), बनकरुवा (९०), गाडा टोल (२५)	१६५	चिसाड खोलाको कटान र डुवान	
वडा नं २	कालीकोशी धापगाउँ (१७०), सिद्धार्थ र प्रधान टोल (५०), पूस्पाञ्जली प्रगति चिसाड, मैनाबारी (८२)	३५०	चिसाड खोलाको कटान र डुवान	
वडा नं २	लिम्बु टोल र ढीक्वाडाँगी	९३	कालीकोशी र चतरा नहर	
वडा नं २	थानटोल दोगडीया (१६०) केरौन ऋषिदेव टोलको (१५)	१७५	रानेपैनी धमधमे र मैनापैनीका कारण	
वडा नं ३	किनारा टोल (३०) तुम्सा चोक(८०) कोलटोल (३०) खोरीया (२०)	१६०	डाँस खोला गेउरिया र कडिया खोलाको कटान र डुवान	
वडा नं ४	पिड्ड डाँडा (८), खोरिया टोल ६०,	५६८	डाँस खोला रानेपैनी कडिया खोला र भलुवा खोलाको डुवान	

वडा नं	जोखिममा रहेको स्थान	घरधुरी	जोखिम बढ्नुको कारण	समाधानका उपायहरू
	बयरवन बजार (१५०) त्रिवेणी टोल (१००), मिलन चोक (११०) गैरीगाउँ (४०), हात्तीडुवा (१००),			
वडा नं ५	चिसाइ (१५०), परिवर्तन (२०), बहतर विघे (३०), मानेडाँडा डिपु (१०)	२१०	चिसाइ खोलाको कटान र डुवान	
वडा नं ५	क्याम्पस डाँडा (५०), डुम्रीघाट (१०), ठूलोगाउँ (२०), छकमल (५०), बाँसवारी (१५)	१५०	कालीकोशी र झलझले पैनीको डुवान एवम् कटान	
वडा नं ६	दहिघाप (३५), सुन्तली (३५) त्रिहिवारे (१५) कामत टोल (१०) नर्सरी (१५)	११०	दहि खोला ज्यामिरे खोला कुकुना खोला भलुवा खोला	
वडा नं ७	चण्डि पानी टंकी (१५), बरगाछी (१०) ४० विघे (६०), शुक्रवारे (१०), शान्ति टोल (१०) प्रोग्रेसिब टोल (५)	११०	सुकुना खोला काँडे खोला भलुवा सिमसार र दही खोला	
	जम्मा	२१८३		
धनलथान गाउँपालिका				
वडा नं. १	नोचा उतरटोल (६१) साविक नोचा ४ (४२) जटवरा मुस्लिम टोल (९९) सुनिहार टोल (१९)	२२१	लोहोन्द्रा खोला बढेर ओभरफ्लो भएपछी	
वडा नं. १	लवटोली पुर्वटोल (२३) लवटोली साविक ४ (३६)	५९	वडाका वस्तीहरू होचोमा छन्।	
वडा नं. १	नोचा साविक ३ (१३) नोचा साविक ३ (३७) गोडीयारी पोखरीटोल (२१) गडेरीया ऋषिदेव टोल (२२) गडेरीया राधाकृष्णा (१६) गडेरीया राधाकृष्णा (४१) गडिरीया (२९) गडिरीया (२२) गडिरीया (२९)	२३०	गदिया खोलाले वडाको पुर्वतर्फ प्रवाह पाछी।	
वडा नं. २	पैटा (३१७) ललिया (१९७) खैरबोना (८१) भवानीपुर (५५) जटा पोखरी (५३) टनठनीया (८६) धर्मपुर (१४५) अमाही (२२०) कुशमाहा (९०) बरियानी (२२०) लखन्नी (७२)	१५३६	गदिया र भलुवा खोलाका कारण कटान र डुवान हुने गरेको छ।	
वडा नं. ३	सोराभाग (३५०) चेका (१२५) भलुवा (३६) सिसावारी (२५) तिरैहिया (८५) भन्सार टोल (२०)	९८१	यस वडामा भलुवा चेका बक्राहा बेंतौना खोला र	

वडा नं	जोखिममा रहेको स्थान	घरधुरी	जोखिम बढ्नुको कारण	समाधानका उपायहरू
	मायागँज (७०) स्कुल टोल (३५) वेतौना टोल (८०) डकुवा डाँगी (१२८) धार्धरा टोल (२५)		रामचौक नहरका कारण डुवान हुने	
वडा नं. ४	सिमराहा मेनटोल (१०१)	१०१	गदिया खोलाका कारण	
वडा नं. ४	धनलाल टोल (१८) मेयर टोल (२२) पर्ति टोल (६६) रामाशंकर टोल (१६) दिलिप महतो टोल (१८) हरकपुर (४००) शारदा स्कुल दक्षिण (१२९) बालमकुँवर टोल (२९) गाउँपालिका अगाडी (३६) लखन्तरी (१२६) ललिया घाट (६६) सोगाभाग जाने टोल (१६) शान्ति टोल (११५) पानी टर्वाकी टोल (८२) भलुवा टोल (७३) लक्ष्मी मार्ग (४८) नहर टोल (३०)	१२८२	भलुवा खोलाका कारण डुवान हुने गरेको छ।	
वडा नं. ५	नर्सरी टोल (७०) गुरुड टोल (३०) रणकाली टोल (२०) खवास टोल (२८०) विनटोल रामचौक (२५) सहनी टोल (१६०) संथाल टोल (६००) मुस्लिम टोल (५००) सरदार टोल (१२५) ढढीटोल (१५०) बालुवारी (१७४) मालसिमाना गधिया टोल (१७५)	२३०९	लोहोन्द्रा खोलामा तटबन्ध नभएको कारण प्रत्येक वर्ष कटान र डुवान हुन गरेको	
वडा नं. ७	मुसहरी टोल (८५) ब्रोडिड टोल (१७५) मुस्लिम टोल (३००) कमलपुर टोल (१९०)	७५०	लोहोन्द्रा बढेपछि डुवान हुने र पूर्व गधिया खोलाका कारण पानी डुवान हुने।	
	जम्मा	७४६९		
जहदा गाउँपालिका				
वडा नं १	कलाबज्जर, भुटाहा र कुल्हडिया	५५५	लोहोन्द्रा र जुडी खोलाका कारण	
वडा नं १	भुटाहा पुल दक्षिण, हरिनगरा, भाथिगछ्मा कटान, धुनी (४०), राजवंशीटोल (५०), भुटाहा (५०)	२००	सिँधिया खोलाका कारण	
वडा नं २	मोहनपुर पुरै (३५) चौरिया नयाँटोल (१०) चौरिया भिमपुर (७) मझारे (२०)	७२	लोहोन्द्रा र जुडी खोलाका कारण	
वडा नं २	राजवंशी टोल (२५) भोला टोल (२५)	५०	सिँधिया खोलाका कारण	

वडा नं	जोखिममा रहेको स्थान	घरधुरी	जोखिम बढ्नुको कारण	समाधानका उपायहरू
वडा नं २	खिक्रीटोल, ब्रोधा, बखरीटोल, बड्की बैरियाको पश्चिमटोल, श्रीरपुर नेपाली र सन्थाली टोल डुवान	१२२	जुडी खोलाका कारण	
वडा नं ३	पन्निदास ऋषिदेव टोल (५०) जयरामपुर धानटोल (१५) राजवंशी पूर्वटोल (४०) जयरामपुर पूर्वटोल (५०)	१५५	लोहन्द्रा खोलाका कारण	
वडा नं ३	वनरखोरिया (२५), जमाइटोल (तरी टोल) (१५), हाथीबन्धा (२५), सन्थाल र कर्मी टोल (७५), हाथीबन्धा टोल (१००), टिघिला टोल (२५)	२६५	सिँघिया खोलाका कारण	
वडा नं ३	जयरामपुर खदराटोल (२५) जितेन ऋषिदेव टोल (३५) मुस्लिम टोल (४५), सन्थाल टोल (२५), बभनटोली साहुटोल (१०), सिताटोल वनरखोरिया (१५)	१५५	जुडी खोलाका कारण	
वडा नं ४	फूलटोल मधुरा (१००) कुसमा टोल (५०) सन्थाल टोल (१००) सोहल (१४४) भङ्गा सोहल (७०) सिसोवाडी (८०) मुखिया टोल (१५) रामचोक ढटिया टोल (१००)	६६०	लोहन्द्रा खोलाका कारण	
वडा नं ५	मझारे महतोटोल (२००) लक्ष्मीनियाँ (१००) नयाँवस्ती सन्थालटोल (२५) सोहल जयरामपुर (५०) जगुवा खर्कटा मुसहरी (१००) खर्कटा सन्थालटोल (१५)	४८०	लोहन्द्रा खोलाका कारण	सन्थालटोल (२५) सोहल जयरामपुर (७) सोहल सन्थालटोल (७)
वडा नं ६	डुमरीया, मण्डल	६	लोहन्द्रा खोलाका कारण	
वडा नं ७	सिर्सिया सुकुम्वासी टोल, वाढी टोल, भिमपुर, महादेवकोल, निमटोल, तरिगामा, सितुड टोल र डाड टोलसम्म डुवान (३००)	३००		वाढी टोल (८०), भिमपुर (१२०), महादेवकोल (१५०), निमटोल (२५), तरिगामा (१७०), सितुड टोल र डाड टोलसम्म डुवान (२५)
	जम्मा	३०२०		६१४
कटहरी गाउँपालिका				
वडा नं १	खद्रा टोल (१), पेरिस डाँडा (१), मण्डल टोल (७), झँझौरा (१००), मुस्लिम	३६७	सिँघिया खोला कुकुरपुला	झँझौरा (५०), मुस्लिम टोल (२०), शान्ति टोल

वडा नं	जोखिममा रहेको स्थान	घरधुरी	जोखिम बढ्नुको कारण	समाधानका उपायहरू
	टोल (५०), शान्ति टोल (५०), टाइगर टोल (१००), ढावी टोल (१०) आनन्द टोल (५०)		ढावीका कारण	(१०), टाइगर टोल (१००), ढावी टोल (५) आनन्द टोल (१०)
वडा नं २	योगनगर (४०), गंगाधाम (२०), बटुटोल (१), रेल्वे पुलको दक्षिणतर्फ (५०), कदमतोली (५०), सानो कदम (३०), मुस्लिम टोल (४०), कुशवाहा टोल (२५) गौरीटोल (५०) कदमगाछी (४०)	३४५	सिधिया र कुकुरपुलाका कारण	योगनगर (३०), गंगाधाम (२०), कदमतोली (२०), सानो कदम (३०), मुस्लिम टोल (२०), रेल्वे पुलको दक्षिण तर्फ (५), कुशवाहा टोल (१०) कदमगाछी (२०)
वडा नं ३	कटहरी पूर्व कल्भर्ट आसपास (५०) जुडी नजिकको ढावीटोल (२५), आनन्दचोक (५०) र जामुनगाछी दक्षिण (५०)	१७५	पिछरा खोलाका कारण	कटहरी पूर्व कल्भर्ट आसपास (५०) जुडी नजिकको ढावीटोल (२०), आनन्दचोक (५०) र जामुनगाछी दक्षिण (५०)
वडा नं ४	लोहन्द्रा घाट (५०) नयाँबजार (२५) हटिया क्षेत्र (२५) सन्थाल टोल (६०) जुडिघाट मधुरा (५०) सानो सुकुम्बासी टोल (५०) गन्नुटोल (२०) कुशवाहा टोल (१) पर्सा टोकी (५०) नयाँबस्ती (१) बजरंगवली सुकुम्बासी टोल (१५०) सुकुम्बासी टोल (११०)	५९०	लोहन्द्रा खोला जुडी खोला र सुखानी खोलाका कारण	लोहन्द्रा घाट (२५) नयाँबजार (१५) हटिया क्षेत्र (२५) सन्थाल टोल (६०) जुडिघाट मधुरा (५०) सानो सुकुम्बासी टोल (५०) गन्नुटोल (२०) कुशवाहा टोल (१) पर्सा टोकी (५०) बजरंगवली सुकुम्बासी टोल (१००) सुकुम्बासी टोल (११०)
वडा नं ५	जङ्गल टोल (१) भड्डीटोल (१) पैनी टोल (५०) विद्यास टोल (१५) राजवंशी टोल (३५) जमुवामरान (१५) ब्रास टोल (२५)	१४०	सुखानी खोला र पिछरा खोलाका कारण	पैनी टोल (५०) विद्यास टोल (१५) राजवंशी टोल (१५) जमुवामरान (१५) ब्रास टोल (२०)
वडा नं ६	सम्झना गाउँ (४०) भाटीभौडाहा (५०) मन्त्रीटोल (३०) ढेला (१) केशरिया (५०) सितपुर (१५०) फुदनचोक (२५) बालुघाट (१००) सानो केशरिया (२०) सर्लाही टोल (१००) पैनीटोल (२०)	५८५	लोहन्द्रा खोला जुडी खोला र सुखानी खोलाका कारण	सम्झना गाउँ (२५) भाटीभौडाहा (२५) मन्त्रीटोल (१०) केशरिया (५०) सितपुर (५०) फुदनचोक (२५) बालुघाट (१००) सानो केशरिया (२०) सर्लाही टोल (१००) पैनीटोल (२०)

वडा नं	जोखिममा रहेको स्थान	घरधुरी	जोखिम बढ्नुको कारण	समाधानका उपायहरू
वडा नं ७	मन्दिरटोल दक्षिण, खवास टोली (२०), हुडहुडिया (१००) कामत टोल, जुडीटोल (७), टिकाराम टोल (२०), कुखुराफर्म क्षेत्र (१५), मुस्लिम टोल (७), शम्भुटोल (२०) मर्चिनिया ब्रिया (७) लक्ष्मी आ वि (२०) डाइटोली (५०)	२६६	लोहन्द्रा खोला जुडी खोला र भटक पैनीका कारण	खवास टोली (७), हुडहुडिया (३०) जुडीटोल (५), टिकाराम टोल (१०), टकिया (७), मुस्लिम टोल (५), शम्भुटोल (१०) मर्चिनिया ब्रिया (७) लक्ष्मी आ वि (१०) डाइटोली (२०)
	जम्मा	२४६८		१६५६
ग्रामथान गाउँपालिका				
वडा नं १	खापटोल (३५) पश्चिम खुनियाखट्टा (२०) टिम्बर सामुदायिक वन	५५	सिधिया खोलाले कटान	
वडा नं. ३	डड टोली (२०) झण्टा (५५) भौसावाडी (११) रविहाट पुर्व (१०) शर्माटोल (३५) भौसावाडो कोसलया चौक (११)	१४२	डुवान	
वडा नं. ५	लवारे झण्टा (६०) कखरमारी (५०) नेतरिया चोक (१५) नेता चोक (१) खट्टा टोल (६०) पञ्चिक क्याम्पस छेउ मुसलमान वस्ती	१८५	डुवान	नेतरिया चोक (५)
वडा नं ६	मुस्लिम टोल	३०		मुस्लिम टोल (४)
वडा नं ७	नेता चोक (१) खट्टा टोल (३०) ब्रजरंगवली सिमसार (४) पञ्चिक क्याम्पस छेउ मुसलमान वस्ती	३५	डुवान	नेतरिया चोक (५) खट्टा टोल (१५)
	जम्मा	३५०		२९
बुढीगंगा गाउँपालिका				
वाढी वडा नं ७	मदाहा खोलाका कारण बडहरा (२५), सिसवनी (३०), पसावनी (२०), बेलडाही (५०) डडग्राहा खोलाका कारण डडग्राहा (३०), शनिहाट (३५), मुसहरोटोल (४५) शिवटोल (११०) खादम खोलाका कारण खोलाटोल-जग्गा, कमलपुर-१५, गहिरोटोल-१५, झडग्राही टोल-२५, धान टोल-१०, खापटोल-२० मदनपुर पैनीका कारण मदनपुर-३०	८१०	नटबन्ध सञ्चैतिर नहुनु खोलाको सतह उकासिएर जानु खोला नजिकमा वस्ती हुनु नदी नियन्त्रणका प्रयाशमा कमी खोला पैनी अतिक्रमण भएर साँघुरो हुनु। खोला पैनी आबधिकरूपमा सफा नगरिनु होचा र कमजोर घरहरू	झडग्राही टोल (५), कमलपुर (१५)

वडा नं	जोखिममा रहेको स्थान	घरधुरी	जोखिम बढ्नुको कारण	समाधानका उपायहरू
	झरना खोलाले धरहरा (१५०)			
वडा नं ६	मदाहा खोलाका कारण तिलाटे सामुदायिक भवन मन्दिर आर्यघाट क्षेत्र करिब १६० घरधुरी बुढीखोलाका कारण एलानपुर घेरावनी वनरझुला सखुवाटोकी सुकचर खेलमैदान क्षेत्रमा करिब ४०० घरधुरी मरिया भिचमा खोलाका कारण घेरावनी सिंगापुर एलानपुर करिब ७५ घरधुरी	६३५	वाढीवाट आएको पानी र निकासको अभाव तथा खोला किनारका बस्ती।	
वडा नं ५	मदाहा र खादम खोलाका कारण शिसवा टोल (४०) बुढीखोलाका कारण दुहवी पुल माथि दुहवी मालहट्टी निस्कने पुलसम्म कटान (८०) मोलें खोलाका कारण पोटीया, मन्दिरटोल, स्कूलटोल, मुस्लिमटोल मा एकघर विस्थापित (१०) १० विघा जग्गा जोखिममा	१३०	<ul style="list-style-type: none"> मदाहा खोला र खादम खोलाले २ तिरवाट शिसवा टोलमा कटान । बुढीखोलाको कटान । गछिया देखिको बर्पादको पानी त्रिजुगा (तल आएपछि मोलें) हुँदै आउँछ र नहरको पानी ओभरफलो भएर पोटीया, मन्दिरटोल, स्कूलटोल, मुस्लिमटोलमा कटान 	
वडा नं ४	बुढी खोलाका कारण भवानीपुरमा १५० घरधुरीमा डुवान तथा कटान सिंधिया खोलाका कारण भाटी गोकुवा टोलमा ७० घरमा कटान तथा डुवान खड्ग खोलाका कारण गोकुवामा ३० घर तथा श्री गोकुवा आ.वि.को पछाडिपट्टी कटान/डुवान	२५०	<ul style="list-style-type: none"> खोलाको किनारमा बस्ती, होचो जमिन, माटो कटान हुनु । होचा र कमजोर घरहरू हुनु। 	भवानीपुर (४)
वडा नं ३	बुढीखोलाका कारण मुडेरी टोलका ४०० घरधुरी वाइपास क्षेत्रको रमाईलो टोल क्षेत्रमा श्रीलाल टोल मुडेरी नहरको साईडका २०० घर र नेमुवाको १५० घर डुवान श्रीलाल टोल देखि रमाईलो टोलसम्म बस्ता वा ललिया पैनी ओभरफलो भएर असर भईरहने गरेको	७५०	पूर्वमा सिंधिया र पश्चिममा केशलियाको तटिय क्षेत्रमा बसोबास हुनु तथा नाली निकासको कार्य पूर्ण हुन बाँकी भएकोले बडानं ४ वाट आउने पानी बस्ता पैनीका कारण	

वडा नं	जोखिममा रहेको स्थान	घरधुरी	जोखिम बढ्नुको कारण	समाधानका उपायहरू
वडा नं २	बुढी खोलाका कारण बौराहा टोल २०० घर, मुस्लिम टोल १५० घर, अमाही टोल १५ घर र तितारी टोल १५० घर बस्ता पैनीका कारण बगवन थान, पर्ति टोल, हेल्थपोष्ट टोल, बस्ता टोल	५१५	खोला साँगुरो हुनु, अन्यत्र टोलहरूबाट पानी आउनु, परेको पानी र जमिन होचो हुनु र बस्ता पैनीका कारण	बौराहा टोल (५०), मुस्लिम टोल (१००), अमाही टोल (५)
वडा नं १	खापटोल (७५) खदरा टोल (५०) टापु टोल (१७) घरधुरी, गोकुवा क्षेत्र, सगरमाथा टोल, कञ्चनजङ्गा टोल हुँदै पुष्पलाल चोक पूर्व घिनाघाट पुल सम्म र सुनामी टोल (१५०)	२९२	खोला व्यवस्थापनमा ध्यान नजानु, खोला किनारमा अव्यवस्थित बस्ती बसेका कारण खोलाको कटान क्षेत्रमा तटबन्ध नहुनु	खदरा टोल (६), घिनाघाट (५), कञ्चनजङ्गा टोल (१०)
	जम्मा	३,३८२		२०३
	जिल्लाभरीको जम्मा	४२,५१७		४,५९६

झापा जिल्ला

वडा नं	जोखिममा रहेको स्थान	घरधुरी	जोखिम बढ्नुको कारण	स्थानान्तरण गर्नुपर्ने
मेचीनगर नगरपालिका				
वडा नं ७, १५	साविक ज्यामिरगढी ८		मेची नदीको कारण	
वडा नं १ र ४	साविक बाहुनडाँगी ९, पाटापुर		मेची नदीको कारण	
वडा नं ३	साविक बाहुनडाँगी ३		निन्दा नदी	
वडा नं ३	बेंसीबजार		निन्दा नदी	
वडा नं ३	सुकेनिन्दा		निन्दा नदी	
वडा नं ३	धिमाल बस्ती		निन्दा नदी	
वडा नं ३	धरधरे		निन्दा नदी	
वडा नं ३	गाउँपहले धाप		निन्दा नदी	
वडा नं ३	महले गाउँ		निन्दा नदी	
वडा नं १५	कच्छुघारी, भागागोला		निन्दा नदी	
वडा नं १५	श्रीसकामत हेल्दुवारी गोमनसरी		निन्दा नदी	
वडा नं	तेलियाडाँडा		हडिया नदी	
वडा नं ११/१०	साविक धाइजन		हडिया नदी	
वडा नं १४/१५	कच्छुवारी		हडिया नदी	

वडा नं	जोखिममा रहेको स्थान	घरधुरी	जोखिम बढ्नुको कारण	स्थानान्तरण गर्नुपर्ने
वडा नं १४/१५	भागागोला		हडिया नदी	
	जम्मा			
अर्जुनधारा नगरपालिका				
वडा नं १	झेलेनी (१०) टप्पु, सिस्ने, मदनपुर सोराली गाउँ (२०)	३०		सोराली गाउँ (२०)
वडा नं २	चौराम, चौरासे (२) राते (१०) खोजपुर (२०)	३२		चौराम, चौरासे (२) राते (६) खोजपुर (१०)
वडा नं ३	सुखानी (५) भित्तिगाउँ (१३)अमलडाँगी (५०) कुम्बिटार (२०)	८८		सुखानी (२) भित्तिगाउँ (१०)अमलडाँगी (५०) कुम्बिटार (५)
वडा नं ४	मदनपुर (५०) केँदले (१५)	६५		मदनपुर (५०) केँदले (१५)
वडा नं ५	पाण्डवपुर पश्चिम क्षेत्र	५		
वडा नं ६	दासपुल (११) दासपुल (१०) दासपुल (१५)	३६		दासपुल (१) दासपुल (६) दासपुल (३)
वडा नं ७	जरुवाटोल (५०) गढीगाउँ (१५)	६५		गढीगाउँ (१०)
	जम्मा	३२१		१९०
कनकाई नगरपालिका				
वडा नं १.	प्रजापति, वारी बाँधविरिङ्ग, नवदेश टोल, जामुनवारी टोल, नमुना टोल सुगम टोल शान्ति टोल, लालपानी टोल, सिसौ डाँडा, दुर्गा मन्दिर टोल, विहानी टोल, पशुपति टोल, श्रृजना टोल, सुन्दरकाली टोल, सुन्तले होली, लड्डेवाश टोल, नवदेश टोल	३२२	चुरेवाट बग्ने कारण नदी/खोलाको तेज बहाव, खोला अतिक्रमण, अव्यवस्थित पूर्वाधार र बस्ती, अनियन्त्रित उत्खनन, पानीको निकास नहुनु.	
वडा नं २.	सूर्योदय, भिमसेन, शान्ति, जानकी, प्रतिभा, डाँडा गाउँ, माता, पन्चकन्या, मुरुङ्गा, जामुनवारी टोल	३१९	चुरेवाट बग्ने कारण नदी/खोलाको तेज बहाव, खोला अतिक्रमण, अव्यवस्थित पूर्वाधार र बस्ती, अनियन्त्रित उत्खनन, पानीको निकास नहुनु.	
वडा नं ३.	कालिस्थान, अतिथि सदन, मुरुङ्गा, टप्पुटोल, अभियान, नमुना, गोहीखाडी, सरस्वती, अनन्त, योगमाया, एकान्त, नयाँबस्ती (झरना) टोल	२६२	चुरेवाट बग्ने कारण नदी/खोलाको तेज बहाव, खोला अतिक्रमण, अव्यवस्थित पूर्वाधार र बस्ती, अनियन्त्रित	

वडा नं	जोखिममा रहेको स्थान	घरधुरी	जोखिम बढ्नुको कारण	स्थानान्तरण गर्नुपर्ने
			उत्खनन, पानीको निकास नहुनु	
वडा नं ४.	शान्ति टोल, शिवालय, मनकामना, मौरिपालन, पाथिभरा, सिंहदेवी, देउराली टोलहरू	२९२	चुरेवाट बग्ने कारण नदी/खोलाको तेज बहाव, खोला अतिक्रमण, अव्यवस्थित पूर्वाधार र वस्ती, अनियन्त्रित उत्खनन,	
वडा नं ५.	पाथिभरा, भगवति, चप्रमारी, शान्ति, लालिगुराँस, वेनुबाजा, कनकाई, सूर्योदय, नारायणदल टोलहरू	२६५	चुरेवाट बग्ने कारण नदी/खोलाको तेज बहाव, खोला अतिक्रमण, अव्यवस्थित पूर्वाधार र वस्ती, अनियन्त्रित उत्खनन,	
वडा नं ६.	मन्सापुर, चम्पापुर, गायत्री, नवशान्ति, आदर्श, पारिजात, सगरमाथा, त्रिमली, एकता, सुन्दर	३१७	चुरेवाट बग्ने कारण नदी/खोलाको तेज बहाव, खोला अतिक्रमण, अव्यवस्थित पूर्वाधार र वस्ती, अनियन्त्रित उत्खनन,	
वडा नं ७.	लुकुनीवारी, कृष्णमार्ग, नमुना, दुर्गापुर, सुदार, भुकुटी, समावेसी, कालिनाग, कालिमुढा, पाथिभरा, रेडक्रस टोलहरू	३१५	चुरेवाट बग्ने कारण नदी/खोलाको तेज बहाव, खोला अतिक्रमण, अव्यवस्थित पूर्वाधार र वस्ती, अनियन्त्रित उत्खनन,	
वडा नं ८.	त्रिवेणी, सुनौलो, बाङ्गे डागी, जनमिलन, शितल, शिवसदन, सिमलडाँडा, मनकामना, रमाडलो, घाघ्रा, पारिजात, समावेसी एकता, लक्ष्मीपुर। लक्ष्मीनारायण, श्रीकृष्ण, शान्ति, देवी, कल्दुवारी टोलहरू	११३	चुरेवाट बग्ने कारण नदी/खोलाको तेज बहाव, खोला अतिक्रमण, अव्यवस्थित पूर्वाधार र वस्ती, अनियन्त्रित उत्खनन,	
वडा नं ९.	कृष्णार, नमुना, लकडिगदी, नयाँ देनियावारी, सयपत्री, मन्त्रीवारी, बजार टोलहरू	१८	चुरेवाट बग्ने कारण नदी/खोलाको तेज बहाव, खोला अतिक्रमण, अव्यवस्थित पूर्वाधार र वस्ती, अनियन्त्रित उत्खनन,	
	जम्मा	२३०३		

वडा नं	जोखिममा रहेको स्थान	घरधुरी	जोखिम बढ्नुको कारण	स्थानान्तरण गर्नुपर्ने
शिवसताक्षी नगरपालिका				
वडा नं	कमलझोडा		कमल बनियानी	
वडा नं	डाँडागाउँ		कमल बनियानी	
वडा नं	बुलुचोक		कमल बनियानी	
वडा नं	चोरटोली		कमल बनियानी	
वडा नं ४	विधुदुव्या र भागदुव्या	२००	कनकाई नदीका कारण	
वडा नं ५	किचकडाँगी	६०	कनकाई नदीका कारण	
वडा नं ६	पुरानो बजार	७०	कनकाई नदीका कारण	
वडा नं ७	टोपलाल बस्ती र झारवारी	१००	कनकाई नदीका कारण	
वडा नं १०	सुकुम्बी बस्ती र नहरटोल	२०५	कनकाई नदीका कारण	
	जम्मा	६३५		
दमक नगरपालिका				
वडा नं १	D-Town (३) मामा चोक (१) हल्द्वार चोक (३) दमक चुलाचुली नयाँ पुल दक्षिण र उत्तर, साकेलाथान दक्षिण, फोहोरमैला व्यवस्थापन केन्द्र उत्तर कटान: रतुवापुल	२०		
वडा नं २	दमक चुलाचुली खण्डमा अवस्थित झोलुङ्गे पुल दक्षिण, रवि स्टेन्ड दक्षिण हिमशिखर दक्षिण त्रिवेणी हिमशिखर (१५०)	१५०		
वडा नं ३	दुम्से खण्ड, भस्मे, महेश चोक पश्चिम, मगर गाँउ पश्चिम, मेची सहकारी रवर खेती पश्चिम कटान: ढुङ्गे देखि दुधे सम्म (२००) हिमाली टोल (१७०) मावापुल (४००)	७७०		
वडा नं ४	नारावारी डिपु सडक उत्तर / दक्षिण सि.एम.ए. कलेज पश्चिम, ढुकुरे, अर्नाखारी कटान: नेलपाने जनचेतना टोल (५) मावाखोला पसल दक्षिण (३०) पुल उत्तर (१)	३५		
वडा नं ५	यलम्बर चोक नारायणगोपाल, सगरमाथा टोल, पारुहाड टोल, इन्द्रेणी टोल (२०)	२०		नारायणगोपाल, सगरमाथा टोल, पारुहाड टोल, इन्द्रेणी टोल (५)
वडा नं ७	दिपिनी खोला आसपास, खरखरेहोली कटान: नमूनाबस्ती (१५०)	१५०		

वडा नं	जोखिममा रहेको स्थान	घरधुरी	जोखिम बढ्नुको कारण	स्थानान्तरण गर्नुपर्ने
वडा नं ८	नमुना बस्ती पूर्व दक्षिण कटान: चक्रपथ टोल, रतुवा मार्ग टोल, लालीगुराँस, सगरमाथा, रूपाटोल (३००) आइतबारे टोल, विकास मार्ग, जेष्ठ नागरिक मार्ग, बसन्तटोल, राते होली (५०) अद्वैत मार्ग, बिरान टोल विकास संस्था सहिद टोल विकास संस्था पशुपति टोल (१००)	४५०		चक्रपथ (५०) आइतबारे (५) अद्वैत मार्ग (१०)
वडा नं ९	गुडमर्निङ्ग रोड पूर्व दक्षिण, घुमाउने दक्षिण कटान: कन्चनटोल भावना र प्रगति (५०) पाथिभरा पूर्व (५०) भावना टोल (१०) धरानेटोल हुँदै किरात मार्ग पूर्व कटान क्षेत्र (३०) आदर्श टोल (१००)	२४०		कन्चनटोल भावना र प्रगति (२५) पाथिभरा पूर्व (२५) भावना टोल (५) धरानेटोल हुँदै किरात मार्ग पूर्व कटान क्षेत्र (०)
वडा नं १०	धराने टोल दक्षिण सेतुमारी खण्ड (५०), सेतुमारी, जहदा, त्रिरेन्द्र डाँगी, आँमचारी, वेसचारी, नलवाडी	५०		सित्तुमारी उत्तर रिङरोड पूर्व (२५).
	जम्मा	१८८५		१५०
गौरादह नगरपालिका				
वडा नं १	सीतापुरी टोल	५०	लालपैनी खोला	
वडा नं ५	बालुवानथान शनिचरे टोल	१८		
वडा नं ५	डिम्बाउवा टोल	५०		
वडा नं ५	सुकुम्बासी टोल	१		
वडा नं ६	सिङ्गाडुच्य टोल	५०		
	टंगुवा बस्ती	१०		
	जम्मा	१७९		
बिर्तामोड नगरपालिका				
वडा नं १	सिनेप्लाजा टोल (५० र १०) धिमाल बस्ती (१०) जगत बस्ती (१५)	८५	खोलाको बहाव क्षेत्र मिच्ने गरेको	सिनेपलजा टोल (५० र १०) धिमालबस्ती (४)
वडा नं २	घाघ्रा खोला दार्याँबायाँ (३५) भेटलगाउँ (२०) चैनेचारी (४५) कन्चनचारी दाहालखोला (२५)	१२५	खोलाको बहाव क्षेत्र मिच्ने गरेको	घाघ्रा खोला दार्याँबायाँ (३०) भेटलगाउँ (१५) चैनेचारी (२१) कन्चनचारी दाहालखोला (५)
वडा नं ३	अदुवा खोला बिर्ता बजार (१२०)	१२०	खोलाको बहाव क्षेत्र मिच्ने गरेको	बिर्ता बजार (८४)
वडा नं ४	अदुवा खोला मेघाचारी (१०)	१०	खोलाको बहाव क्षेत्र मिच्ने गरेको	मेघाचारी (३०)

वडा नं	जोखिममा रहेको स्थान	घरधुरी	जोखिम बढ्नुको कारण	स्थानान्तरण गर्नुपर्ने
वडा नं ५	अदुवा खोला पूर्व अमिती (१५)	१५	खोलाको बहाव क्षेत्र मिच्ने गरेको	
वडा नं ६	रेखा देउनिया खोला दायौँबायाँ मसलेटोल (५) सेर्माटोल (१०)	१५	खोलाको बहाव क्षेत्र मिच्ने गरेको	सेर्माटोल (५)
वडा नं ७	देउनिया खोला खालवारी (२५) खालवारी रेखा (२०) ब्राह्मघरे (३) सिमसार टोल (१) मियावाडी (२०) खोपवाडी (१०)	७८	खोलाको बहाव क्षेत्र मिच्ने गरेको	खालवारी (५) खालवारी रेखा (८) मियावाडी (२०) खोपवाडी (१०)
वडा नं ८	देउनिया खोला मेथीवारी (१५) भेलागुडी (५) देउनिया गणेशटोल (२)	२२	खोलाको बहाव क्षेत्र मिच्ने गरेको	मेथीवारी (५)
वडा नं ९	अदुवा खोला दायौँबायाँ सतालसिंह वाडी (२०) ब्रिवाडी (५) ब्रिवाडी (१५)	४०	खोलाको बहाव क्षेत्र मिच्ने गरेको	सतालसिंह वाडी (८)
वडा नं १०	अदुवा, भुतेनी खोला दायौँबायाँ शिवालय श्रीरामटोल (१) सैनिक टोल (१२)	१२	खोलाको बहाव क्षेत्र मिच्ने गरेको	सैनिकटोल (२)
	जम्मा	६०२		१५८

भद्रपुर नगरपालिका

वडा नं २	गैरी टोल	२५	मेचीनदीमा तटबन्धन नरहेकाले	
वडा नं ३	भैसावाडी, मेची पारी, धिमलधुरा-नयाँ वस्ती, हात्तीमारा, भत्रक वस्ती र महेशपुर चौकी पूर्व	५००	मेचीनदीमा तटबन्धन नरहेकाले	
वडा नं ४	डौंगीवारी मेची किनार वस्ती तथा नरसिंह चिया बगान, बागडुवा खोला आसपासको वस्ती	६५	तटबन्धन नरहेकाले	
वडा नं ५	नरसिंहबगान पश्चिम- मेची किनार वस्ती, भन्सार कार्यालय आसपासका वस्ती, देवी वस्ती, राई गाउँ	२५०	मेचीनदीमा तटबन्धन नरहेकाले / खोलाको बहाव ज्यादा भएकाले	
वडा नं ६ र ८	झिलिमिली खोलाको आसपासको वस्ती	१५०	मेचीनदीमा तटबन्धन नरहेकाले / खोलाको बहाव ज्यादा भएकाले	
वडा नं ७	काफ्ले टोल देखि रंगेडाँडा, देवनिया खोला आसपासका वस्ती	३५०	तटबन्धन नरहेकाले	
	जम्मा	१३४०		

बुद्धशान्ति गाउँपालिका

वडा नं १	कटान: हडिया (१३०) बिरिड (१८)	२७८		हडिया (२२) बिरिड (१३) नमूना (२) दामा
----------	------------------------------	-----	--	--------------------------------------

वडा नं	जोखिममा रहेको स्थान	घरधुरी	जोखिम बढ्नुको कारण	स्थानान्तरण गर्नुपर्ने
	नमूना (५०) दामा (२०) होक्से पश्चिम (५०) भोटेटार (२०)			(३) होक्से पश्चिम (२) भोटेटार (८)
वडा नं २	विन्दुली टोल (२००) नेवार टोल (२५) विन्दुली टोल (५०) झम्के टोल (१००) विरिडपुल (१००) राधाकृष्ण (६०)	५३५		
वडा नं ३	पाथिभरा टोल (३०) महानन्द टोल (१००) किनारा वस्ती (२०) शितला वस्ती (५०) मुस्लिम टोल (३०) हडिया पुल क्षेत्र (५०) सामुदायिक स्वास्थ्य केन्द्र (१०) किराना वस्ती (३०) तिब्रिबस्ती पूर्व (५०) शितला टोल (१००) बाँझोखेत वस्ती (३५) राधा गाउँ (५०) राईगाउँ (५०) वडा कार्यालय छेउ (५०)	६५५		महानन्द टोल (१००) किराना वस्ती (३०) मुस्लिम टोल (३०) हडिया पुल क्षेत्र (५०) तिब्रिबस्ती पूर्व (५०) शितला टोल (१००) हडिया पुल नं ८ जाने बाटोमा () राधा गाउँ (५०) राईगाउँ (५०) वडा कार्यालय छेउ (५०)
वडा नं ४	डाँडागाउँ () किनारा वस्ती () बाँझोखेत वस्ती (३५) माथिल्लो पानीघट्टा (१०)	४५	वाढी. अव्यवस्थित बसोबास	
वडा नं ५	शान्ति टोल (१०) आँपगाछी ()	१०		
वडा नं ६	शान्ति आदर्श (६०) गौडा टोल () सृजनाटोल (५) चुल्हे ()	६५		
वडा नं ७	जेरेवर (३०)	३०		
	जम्मा	१६१८		५६०
कमल गाउँपालिका				
वडा नं १	सुनहरा (६०), मारिया कमल (५०) ढुवाङ्ग्री (२५), सरङ्गपाडा (१००) बाह्रविधे (२५)	२७०	कमल खोलाका कारण	
वडा नं १	रतनचौन (१६), बाँसवाडी पश्चिम दक्षिण भाग (२२), सौलमारी गरुडमारी (४०)	७८	किस्नी खोलाका कारण	
वडा नं १	शान्तिचौक (२०), पाराखोपी पूर्व भाग (२०), लाफादी पूर्व भाग (२५)	६५	ढुवाङ्ग्री खोलाका कारण	
वडा नं २	मिलनटोल (२५), क्याम्पा बजार (८०), सुनहरा (६०)	१६५	कमल खोला	
वडा नं २	भुल्लुङ पश्चिम देखि गौरादह र कमल १ को सिमानासम्म देवीचौन (२५)	२५	किस्नी खोला	

वडा नं	जोखिममा रहेको स्थान	घरधुरी	जोखिम बढ्नुको कारण	स्थानान्तरण गर्नुपर्ने
वडा नं २	ज्योतिनगर र मिलनटोल, नवोदय ब्रोर्डिङ पूर्व बाट सुनहरा पश्चिम सम्म (१६५)	१६५	ढ्याङ्गी खोला	
वडा नं २	भुल्लुङ टोल र देवीचौन टोलमा (६०)	६०	भुल्लुङ खोला	
वडा नं ३	न्यूरोड टोल (६३), खानेपानी टोल (५०), फाल्गुनन्द टोल (५०)	१६३	ढ्याङ्गी खोला	
वडा नं ३	सानो केर्खा (५०) बोहोरा टोल (१०)	६०	कमल खोला र केर्खा खोला	सानो केर्खा २० घर
वडा नं ४	जोगीचौन टोल (१५)	१५	किस्नी खोला	
वडा नं ४	सगरमाथा टोल (७०), सरस्वती टोल (३०), किराँत टोल (७५), सिद्धार्थ अमल डाँगी टोल (५०)	२२५	ढ्याङ्गी खोला	
वडा नं ४	एकता टोल (१४०), दिपज्योति टोल (१००), मुजुरभिडा (६०) शान्तिपुर पाथिभरा टोल (२०), पशुपति टोल (५०)	३७०	भुल्लुङ खोला	
वडा नं ४	सृजनाटोल (१५), एकताटोल (२०), पशुपतिटोल (२०), सरस्वती टोल (२०), त्रिवेणी टोल (२०)	९५	चान्दु खोल्सी	
वडा नं ५	मंगलमय टोल (५३०), हिमाली टोल (७००)	१२३०	रतुवा खोला	
वडा नं ५	राधाकृष्ण टोल (२५५), पाथिभरा टोल (३७४), सितापुरी टोल (२२५)	८२४	गेउरिया खोला	
वडा नं ५	फक्कालुङ्ग टोल (१५२), चोलुङ्ग टोल (९६)	२४८	चौजु र रतुवा	
वडा नं ६	नवज्योति टोल (१००), खयरवारी टोल (२५)	१२५	रतुवा खोला	नवज्योति (५), खयरवारी (५)
वडा नं ६	पिँडालवारी (१५), गेउरिया (४)	१९	गेउरिया खोला	पिँडालवारी (३),
वडा नं ७	लालधन्द्रा माझीगाउँ (२५), एकता टोल लालधन्द्रा (१००), पशुपतिटोल बाह्रघरे (७०), दिनाभद्रीटोल (१२० घर) झर्का (३०) लालपानी (३५) पाल्तेघाट (१२) कालीटोली (विस्थापित भएको) बाह्रघरे (७) माझीगाउँ (७)	४०६	रतुवा खोलाका कारण	पशुपतिटोल बाह्रघरे (५०),
वडा नं ७	सरस्वती टोल (५०) धिमालडाँडा (२४) लकान्डी (११) रङ्गपुर (२३)	१०८	गेउरिया खोलाका कारण	
	जम्मा	४७१६		८३

गौरीगञ्ज गाउँपालिका

वडा नं	जोखिममा रहेको स्थान	घरधुरी	जोखिम बढ्नुको कारण	स्थानान्तरण गर्नुपर्ने
वडा नं १	होकलवारी (२०), विर्खे वस्ती (१८), टप्पु (१८), देवीगडा (४०), ठेकलाल वस्ती (२४), धनगडा (६०), सौरीघुट्टु (१६), गङ्गियाथान (३०) टुनवस्ती (१०)	२५६	कन्काई नदीका कारण	टप्पु (१८), टुनवस्ती (१०)
वडा नं १	बालुवाडी (३३), कुन्नीवारी-वनियानी पुलदेखि दक्षिण (१५), गङ्गिगाउँ (२०), गोजो वस्ती (१५)	८३	वनियानी खोलाका कारण	
वडा नं १	सन्धाल टोली (११)	११	कमल खोलाका कारण	
वडा नं १	अधिकारी वस्ती भन्सार (१२)	१२	किस्नी खोलाका कारण	
वडा नं २	आमगाछी ससख क्याम्प र आमगाछी आ. वि. क्षेत्र (१००) आमगाछी ससख क्याम्प र आमगाछी आ. वि. क्षेत्र (१००) पूर्व भाकुरमारी (३०) पश्चिम भाकुरमारी (१०) साविक आमगाछी	२४०	कन्काई नदीका कारण	
वडा नं २	दासचौरी (५०)	५०	कमलखोलाका कारण	
वडा नं २	बगाहा चौधरी तल सुकुम्बासी टोल (५०) र सन्धाल टोल (१०)	६०	किस्नी खोलाका कारण	
वडा नं ३	रिमाल टोल (३०), माथ्लो दन्तकाली टोल (२०), तल्लो दन्तकाली टोल (२५), बगुवा (२५), सुदनभिडा (५), भगवती टोल सुकुम्बासी वस्ती (७०)	१७५	किस्नी खोलाका कारण	
वडा नं ४	बेलगाछी (२५) बेलडाँगी (१५)	४०	किस्नी खोलाका कारण	
वडा नं ४	बान्हसुधी (२५), तीनटोलीया (५), हुक्कागाछी (सतार वस्ती) (७), सुकुम्बासी टोल (१५)	५२	गेउरिया खोलाका कारण	
वडा नं ४	फक्रेटिप (१०)	१०	लेहरा खोला	
वडा नं ५	श्याम टोली ब्रिगा (५० घर र जग्गा ५०० विघा) बालुगाउँ (४० घर र जग्गा ८० विघा)	१७०	रतुवा खोलाका कारण	
वडा नं ५	डाँगीटोला (जग्गा १०० विघा), मलाहा टोली (जग्गा १०० विघा)	०	रतुवा खोलाका कारण	
वडा नं ५	बालुगाउँ (५ घर र जग्गा ८० विघा)	५	रामचन्द्र खोलाका कारण	
वडा नं ५	गौरियाडाँगी तीन टोलिया (३५) कब्रिगा (५१)	८६	गेउरिया खोलाका कारण	
	जम्मा	१२५०		१८

वडा नं	जोखिममा रहेको स्थान	घरधुरी	जोखिम बढ्नुको कारण	स्थानान्तरण गर्नुपर्ने
झापा गाउँपालिका				
वडा नं १	रसुनगञ्ज (८०) मिलन वस्ती (८४) सालमारा (२०) सितुमारी (४९)	२३३	कनकाई नदीका कारण	
वडा नं २	टप्पु (४२) हल्दारवस्ती (६) सुगावथान (५९) कुवाडी (४३) सडकवाडी (७०) बालुवाटार (७५) खयारघुट्टु (२५) सृजनाटोल (१०)	३२२	कनकाई नदीका कारण टप्पु (३९) सुगावथान (१२)	टप्पु (३) सुगावथान (३) टप्पु (३९) सुगावथान (३) बालुवाटार (१७) सृजनाटोल (१०)
वडा नं ३	गैरीगाउँ (५५) रंगपुर (२६) चोतलटोल (४) सिमलवाडी (१०)	९५	कनकाई नदीका कारण	गैरीगाउँ (५५) रंगपुर (२६) चोतलटोल (४) सिमलवाडी (१०)
वडा नं ४	गणेशस्थान (६) चर्तागाछी (८) दोसाकी (२) नयाँवस्ती (१२) विलायती वस्ती (१८) टप्पु (५) टाघनडुब्बा (१०) ब्राँसवारी (५) मुखियाटोल (५) खयरवारी (१०) सुकुम्बासी टोल (१२) भामतोली (१२)	१०५		
वडा नं ५	खयरवारी (४०) खातावस्ती (२०) पन्थापाडा (३०) सिमोलडागी (५) रुद्रिमारी (१२) पुरानो सरणामती (२०) पैनीपाडा (८) राधावस्ती (२०) ग्रहणवस्ती (५) बह्रिद्वारटोल (५) नयाँवस्ती (२) चामापाडा (५)	१५०		
वडा नं ६	गेउरिया (४) चन्द्रवस्ती (५०) बलुवाथान (३००) चप्रामारी (८०)	४३४		चन्द्रवस्ती (५०) बलुवाथान (१५०) चप्रामारी (३५)
वडा नं ७	तीनटोलिया (२०) टप्पुवस्ती (३०) मदरगाछ र चौधरीटोल (१५) जनमघुट्टु (२७) तामाडवस्ती (४)	९६	कनकाई नदीका कारण	टप्पुवस्ती (५)
	जम्मा	१४३५		४०२
बाह्रदशी गाउँपालिका				
वडा नं १	सिमावारी (१००) खाडी वस्ती (४०) खयर वारी (५०) साविक वडा नं ९ (२०)	२१०	विगिड खोलामा व्यवस्थित तटबन्ध छैन	खयर वारी (२०) साविक वडा नं ९ (१०) सिमावारी (३०)
वडा नं १	नयाँ वस्ती (६०) कमल डाँडा (३०) साविक ९ नम्बर (१००)	१९०	भद्रुवाखोलाको बहाव क्षेत्र साँगुरो बन्नु	
वडा नं २	सुकुम्बामा वस्ती (७०) निलवारी टोल (४०) र खाडी वस्ती (७०) मंगलुगाउँ (१०) मोटापानी (४०)	२३०	घामा खोला नजिकमा वस्ती तटबन्ध छैन।	मंगलुगाउँ (५) सुकुम्बामा वस्ती (२५) निलवारी टोल (१०) मोटापानी (२०)

वडा नं	जोखिममा रहेको स्थान	घरधुरी	जोखिम बढ्नुको कारण	स्थानान्तरण गर्नुपर्ने
वडा नं ३	कुटु टोल (१०) भानुचौक टोल (२०) राधानगर टोल (२०)	५०	विरिड खोला नजिकमा वस्ती	कुटु टोल (५)
वडा नं ३	कुनावरी टोल (२०) जालपा वस्ती (१०) सिमल टोल (३) सुन्दरपुर (१०)	४३	घाघ्रा खोला नजिकमा वस्ती	कुनावरी टोल (१५) जालपा वस्ती (८) सिमल टोल (३) सुन्दरपुर (१०)
वडा नं ४	मैनाली गाउँ (१०) बागावस्ती (१०) मंगलुवस्ती (३०) नेवारगाउँ (५)	५५	विरिड खोलामा बालुवा थुप्रिनाले सतह उकास भएको	मैनाली गाउँ (५) बागावस्ती (१०)
वडा नं ४	चियावगान (१५) कठलुवस्ती (१५०) कार्की गाउँ (१०) मुन्सी कामत (१५)	१९०	खोला नजिक वस्ती । तटबन्ध नहुनु।	चियावगान (१५) कार्की गाउँ (१०)
वडा नं ५	राजवान (२५) बगुलाहौगी (५५) विद्यासटोल (१५) पिपलचोक (१०) भैरवचोक (५०)	१५५	विरिड खोलामा बालुवा थुप्रिनाले सतह उकास भएको	राजवान (१०) पिपलचोक (२०) विद्यास टोल (१०)
वडा नं ५	चियावगान (६०) कठलुवस्ती (१५०) कार्की गाउँ (३२) मुन्सी कामत (१५)	२५७	खोला नजिकमा वस्ती । तटबन्ध नहुनु। कमजोर घर ।	
वडा नं ५	बुधबारे (जग्गा कटान) घोडामारा (१०० घर) र जग्गा कटान । कुमालगाउँ (३०)	१३०	माथिल्लो भागको वर्षाद को पानी बगेर राजपैनी भरिन्छ ३ किलोमिटर जति क्षेत्रको जग्गा कटान र डुवान गराउँछ	कुमालगाउँ (२०)
वडा नं ५	बुधबारे (जग्गा कटान) कटरडाँगी (५) कजनजङ्गटोल (२०) मेचेटोल (५) मुक्तिघाट (जग्गा कटान)	३०	विर्नामोडतिरबाट वडा नं ६ हुँदै आइँटिङ्गो बगेर आउने । भैरवाँध उच्च जोखिममा छ	कटरडाँगी (५)
वडा नं ६	कुमाल गाउँ (७) सुकुम्बासी टोल (१०) ४४ घरे (९) थरुवानी (११)	३७	खोला नजिकमा वस्ती । तटबन्ध नहुनु	सुकुम्बासी टोल (१०)
वडा नं ६	बिसविधे (४०)	४०	खोला नजिकमा वस्ती । तटबन्ध नहुनु	
वडा नं ७	विरिड पश्चिमका बगानेगाउँ (१२) डाँडागाउँ (१५) लाफादी (४) शान्तिवन क्याम्पा (२०) विरिड पूर्वका गोलुगाउँ (१५) डागीवारी (४०) खुसखुसे (५०)	१५६	चेक्रा देखि डाँगीवारी सम्म विरिड खोलामा तटबन्ध नभएकोले पुरै कटान र डुवान हुने गरेको छ।	डाँडागाउँ (१०) गोलुगाउँ (१०) डागीवारी (३०)
	बत्तिस विधे (२५) बत्तिस विधे (२५)	५०	सुरङ्गा खोला तटबन्ध छैन	बत्तिस विधे (२०) बत्तिस विधे (१५)
	जम्मा	१८२३		३५६

वडा नं	जोखिममा रहेको स्थान	घरधुरी	जोखिम बढ्नुको कारण	स्थानान्तरण गर्नुपर्ने
हल्दिवारी गाउँपालिका				
वडा नं २	सुकुम्बासीटोल, कण्टरघुटु, गैरीगाउँ	१५०	देबनियाँ खोलाका कारण	
	जम्मा	१५०		
कचनकवल गाउँपालिका				
वडा नं १		५५	नदी कटान तथा डुवान	
वडा नं २	लतिवारी (४५) डाँडागाउँ (१०) माकुरमारी (५) पूर्वझोडा (२५) बाङ्गाडागी (१०) आदर्श वस्ती (२०)	११५		लतिवारी (१२) डाँडागाउँ (२) माकुरमारी (३) पूर्वझोडा (५) बाङ्गाडागी (५) आदर्शवस्ती (५)
वडा नं ३	डागीवारी (१०), आमवाडी (२५), इंगवा टोल (४०), झिलडाँडा सुकुम्बासी वस्ती (६५), शिवपुरी (१५), गेदगा वस्ती (२५), वडो केचना (२०), हात्तीपाला (२०) दल्की सन्थाल टोल (५०)	२७०	त्रिवेणी खोला र त्रालुवा खोलामा जङ्गलका पातपतिङ्गर सहितको वाढी आउँछ	डागीवारी (६), दल्की सन्थाल टोल (५) दल्की (१५)
वडा नं ४	पगलीभिडा (७०) पोक्लावान (३५) बैरवारी (६०) लोधावारी (३२) केचना बहादुरगाउँ (३२) केचना मुस्लिमगाउँ (२५)	२५४		पगलीभिडा (३०) पोक्लावान (३०) बैरवारी (१५) लोधावारी (१८) केचना बहादुर गाउँ (१९) केचना मुस्लिम गाउँ (१५)
वडा नं ५	फुटागछ (२०) आमजुवानी (१०) लविन वस्ती (५) फूलवारीटोल (३५) दल्लेगाउँ (१५) डाँगावारी (२५) किलावस्ती (३०) वडावस्ती (५)	१४५	नदी कटान	नदी नियन्त्रण डाँगावारी (१५) किलावस्ती (५) दल्लेगाउँ (२०) फुटागछ (५) आमजुवानी (५) लविन वस्ती (५) फूलवारीटोल (१५) दल्लेगाउँ (१०)
वडा नं ६	तागवना (३५) अनियानी बजार (५०) अनियानी बजार (२५) दागबुल्ला वस्ती (२५) सिँगामारी पूर्व (२०) डम्बरगाछ (३५) शिशुखोला (९)	१९९	गहिरो भएको र निकास नहुँदा डुवान हुने	निकासका लागि ड्रेन निर्माण डम्बरगाछ (४) तागवना (५) दागबुल्ला वस्ती (१५)
वडा नं ७	फर्साडागी (२५) भजुलाल वस्ती (५०) बागाडागी (३०) उत्तर बागाडागी (२०) सितागुडी (५) नयाँबजार (१०) गवर्धन वस्ती (६)	१४६		फर्साडागी (६) भजुलाल वस्ती (२०) उत्तर बागाडागी (६) सितागुडी (२) नयाँबजार (५) गवर्धन वस्ती (२) उत्तर बागाडागी (३)
	जम्मा	१,१८४		३३३
	जिल्लाभरीको जम्मा	१९,४४१		२,२५०

वडा नं	जोखिममा रहेको स्थान	घरधुरी	जोखिम बढ्नुको कारण	स्थानान्तरण गर्नुपर्ने
	प्रदेशभरीको जम्मा	१,१०,४२१		१५,०६०

अनुसूची - ३ : हिमताल विस्फोटबाट आउने बाढीबाट प्रभावित हुनसक्ने क्षेत्रहरू

हिमताल विस्फोट भएर आउने बाढीबाट प्रभावित क्षेत्र

सोलुखुम्बु जिल्ला

हिमनदीको नाम	जोखिममा रहेको पालिका वडा र स्थान	जोखिममा रहेका घरधुरी	जोखिम बढ्नुको कारण	समाधानका उपायहरू
भोटेकोशी	खुम्बु पासाङ्लहामु ५ ठमु टामे, ईलाजुङ्ग, थामे र न्याङ्ग मारालुङ्ग	१५०	तापक्रममा निरन्तर वृद्धि हुँदै गएकोले हिमालको हिउँ पग्लिएर नयाँ हिमतालहरू बने । भएका हिमतालहरूको आकारमा वृद्धि हुँदै जाने ।	जनचेतना सम्बन्धी कार्यक्रम संचालन । जोखिमयुक्त हिमतालहरूको अध्ययन गरी जोखिम न्यूनीकरण । उच्च संकटासन्न वस्तीहरूलाई स्थानान्तरण । पूर्वचेतावनी प्रणालीको विकास गर्ने ।
दुधकोशी	खुम्बु पासाङ्लहामु ४ पाङ्गबुचे, थेरुचे, दिङ्गबुचे र लगुचे	२५०	हिमपहिरो तालमा झरेर छुचल्काउने र फुट्ने । हिमनदीको किनार र निकटमा वस्तीहरू रहेका ।	साईरनहरू जडान गर्ने र तटबन्धन लगाउनु पर्ने । नागरिक सचेतना जगाउने ।
भोटेकोशी/दुधकोशी	खुम्बु पासाङ्लहामु ३ जोरसल्ले, व्याकर, टकटक फाकिदिन र गाठ	१००	हिमनदीको किनार र निकटमा वस्तीहरू रहेका ।	समुदायमा आधारित विपद् व्यवस्थापनका कृयाकलापहरू सञ्चालन गर्ने ।
दुधकोशी	खुम्बु पासाङ्लहामु १ जुमिङ्ग,	१५		
दुधकोशी	माप्य दुधकोशी ६ तारी	७		
दुधकोशी	थुलुङ्ग दुधकोशी ८ काय	२१		
	सोताङ गापा खोर्दा कुत्रापानी	२०		
	थुलङ्ग दुधकोशी ३, ४, ५, ६, ७, ८	१२०		
	सोलु दुधकुण्ड १, २, ३, ४, ५, ६, ७, ११	२००		
	खुम्बु पासाङ्लहामु ५ ठमु टामे, ईलाजुङ्ग, थामे र न्याङ्ग मारालुङ्ग		पूर्वसूचना तथा पूर्वचेतावनी प्रणाली पर्याप्त नभएको ।	
	जिल्लाभरीको जम्मा	८८३		

ओखलढुङ्गा जिल्ला

हिमनदीको नाम	जोखिममा रहेको स्थान	जोखिममा रहेका घरधुरी	जोखिम बढ्नुको कारण	समाधानका उपायहरू
सिद्धिचरण नगरपालिका				
दुधकोशी नदी	वडा नं १ बाङ्गी, पिपले, मुलघाट, पहेरेवास, माझीवस्ती	५०	नदी तटीय क्षेत्रमा रहेको	नदी तटबन्ध
चिसंखुगढी गाउँपालिका				
दुधकोशी नदी	वडा नं १ कुडभिर माझीटार	७०	नदी तटीय क्षेत्रमा रहेको वस्ती	त्रलियो तटबन्ध निर्माण
	वडा नं २ क्युरिन टार टूलीत्रेसी	घर नभएको	नदी तटीय क्षेत्रमा रहेको	
	वडा नं ३ खुवा र दुङ्गनागाउँ क्षेत्र	घर नभएको	नदी तटीय क्षेत्रमा रहेको	

हिमनदीको नाम	जोखिममा रहेको स्थान	जोखिममा रहेका घरधुरी	जोखिम बढ्नुको कारण	समाधानका उपायहरू
	बडा नं ६ भोडे	घर नभएको	नदी तटीय क्षेत्रमा रहेको	
मोलुङ गाउँपालिका	हिमनदी नभएको			
खिजिदेम्बा गाउँपालिका				
लिखुखोला	बडा नं १ रगनी	३०	जलविद्युत आयोजना	जोखिम क्षेत्रको अध्ययन गरी नक्साङ्कन र गर्ने र वस्ती स्थानान्तरण गर्ने
	बडा नं ४ खिर्जाकाती	२२	खोला किनारमा वस्ती	
	बडा नं ७ रावाडोलु	१५	खोला किनारमा वस्ती	
	बडा नं ८ भुसिङ्गा	२०	जलविद्युत आयोजना	
	जम्मा	८७		
लिखु गाउँपालिका				
खोलाकटान	बडा नं ८ साकेला खोला छेउ	५	खोलाले जमिन बारम्बार कटान	
चम्पादेवी गाउँपालिका				
सुनकोशी गाउँपालिका				
सुनकोशी नदी	बडा नं १ धुल्ले () बल्लुबेंसी () देबुवा ()	५०० घरधुरी	नदी किनारमा वस्ती सडक निर्माण र तटबन्ध नहुनु	वस्ती स्थानान्तरण पूर्व चेतावनी प्रणाली क्षतिपूर्ति
	बडा नं २ गोठचौर () माडीगाउँ () गौडा () पत्रकन्या () बल्लु बेंसी ()	२५० घरधुरी	नदी किनारमा वस्ती सडक निर्माण र तटबन्ध नहुनु	वस्ती स्थानान्तरण पूर्व चेतावनी प्रणाली क्षतिपूर्ति
	बडा नं ४ जेरुङ () मोलुङ दोभान ()	४०० घरधुरी	नदी किनारमा वस्ती सडक निर्माण र तटबन्ध नहुनु	वस्ती स्थानान्तरण पूर्व चेतावनी प्रणाली क्षतिपूर्ति
मोलुङ खोला	बडा नं ८ र १०	३०० घरधुरी	भारी वर्षाको बाढी	वस्ती स्थानान्तरण पूर्व चेतावनी प्रणाली क्षतिपूर्ति
मानेभञ्ज्याङ गाउँपालिका				
दुधकोशी नदी	बडा नं १ घोपाटार (१५)	१५	नदी किनारमा रहेको वस्ती विकास निर्माणका क्रममा हुने गरेका नदी उन्खन र निर्माण कार्य	जोखिमयुक्त क्षेत्रको पहिचान र नक्साङ्कन गरी जोखिम न्यूनीकरणका
	बडा नं २ कार्की बेंसी	२५		
	बडा नं ३ खचापु	५०		
	बडा नं ६ जयगामघाट (४०) सोकमाटार (२०)	६०		

हिमनदीको नाम	जोखिममा रहेको स्थान	जोखिममा रहेका घरधुरी	जोखिम बढ्नुको कारण	समाधानका उपायहरू
सुनकोशी नदी	वडा नं ६ जोर्ती (४) पिप्ले (२०)	२४		लागि आवश्यक कार्यहरू गर्नुपर्ने
	वडा नं ७ माझिगाउँ (४०) हर्कपुर (५०) मौलुङ दोभान (१५)	१०५		
	जिल्लाभरीको जम्मा	१९४१		

खोटाङ जिल्ला

स्थानीय तह	जोखिममा रहेको स्थान	जोखिममा घरधुरी	जोखिम बढ्नुको कारण	समाधानका उपायहरू
दिरुम नगरपालिका				
	नभएको	०		
हलेसी तुवाचुङ नगरपालिका				
	हलेसी तुवाचुङ न पा १	२०		
केपिलासगढी गाउँपालिका				
	नभएको	०		
ऐसेलुखर्क गाउँपालिका				
वडा नं ४	जलेधरीको देम्लिटार	२०	दुधकोशीको नदीय क्षेत्रमा रहेका बस्ती	बस्ती स्थानान्तरण
वडा नं ५	महेधरीको सानो डुम्रे तुङनटार	१		
वडा नं ६	ज्यामिरे धैरनीटार	३		
रावाबेसी गाउँपालिका				
वडा नं ३	रगुवा	३८	दुधकोशीको नजिकमा बस्ती	बस्ती स्थानान्तरण
वडा नं ३	माझीगाउँ	२७	दुधकोशीको नजिकमा बस्ती	पूर्व चेतावनी प्रणालीको समुदाय सचेतना
वडा नं ४	गोरुपानी	२८	दुधकोशीको नजिकमा बस्ती	पूर्व चेतावनी प्रणालीको विकास समुदाय सचेतना
वडा नं ४	धारापानी भोलेंनी	३३	दुधकोशीको नजिकमा बस्ती	
वडा नं ४	खार्पाटार	११	रावाखोलाको बहाव बढेमा खोला किनारका बस्तीहरू प्रभावित हुनसक्ने	
वडा नं ४	कटहरे बेसी	३५		
वडा नं २	खार्पा बेसी	१०		
वडा नं १	कुभिण्डे बेसी	९		
साकेला गाउँपालिका				
	नभएको	०		
दिप्रुङ चुइचुम्मा गाउँपालिका				
वडा नं ४	दिप्रुङ चुइचुम्मा गापा ४	५०	नदीको त्राप	
खोटेहाड गाउँपालिका				
वडा नं ९	रमाईलो तुवाखोला	२५	दुधकोशीको नजिकमा बस्ती	

स्थानीय तह	जोखिममा रहेको स्थान	जोखिममा घरधुरी	जोखिम बढ्नुको कारण	समाधानका उपायहरू
वडा नं ९	सावाखोला	१०	दुधकोशीको नजिकमा बस्ती	बस्ती
वडा नं ९	रसुवाघाट माझीगाउँ	२५	दुधकोशीको नजिकमा बस्ती	स्थानान्तरण
वडा नं ९	त्रैलिन्रिज	१०	दुधकोशीको नजिकमा बस्ती	पूर्व चेतावनी प्रणालीको विकास
वडा नं ९	टेम्केटार	५		समुदाय सचेतना
जन्तेदुङ्गा गाउँपालिका				
वडा नं १	देवीथान	२०	दुधकोशीको नजिकमा बस्ती	
बराहपोखरी गाउँपालिका				
वडा नं २	घाफ्लाडघाट	२०	दुधकोशी नदी किनारको बस्ती	स्थानान्तरण पूर्व चेतावनी प्रणालीको विकास
वडानं ४	टप्पु	१०		समुदाय सचेतना
वडा नं ५	चमेरेघाट	५		
वडा नं ५	ब्रंशिलाघाट	१५		
	जिल्लाभरीको जम्मा	४३०		

उदयपुर जिल्ला

स्थानीय तह	हिमनदीको नाम	जोखिममा रहेको स्थान	घरधुरी	जोखिम बढ्नुको कारण	समाधानका उपायहरू
बेलका नगरपालिका					
	सप्तकोशी नदी	वडा नं. १, २, ३, ८ र ९ को कोशी तटीय क्षेत्र (वानडाडा, पुरन्दह, करैया, तल्लोबली, सिशौली, भाटेपुल, दौरी टोल, जगना, एत्रिसि टप्पु)	३५००	सप्तकोशी नदीले धार परिवर्तन गर्नु	स्थायी तटबन्ध निर्माण तथा बस्ती स्थानान्तरण गर्नु पर्ने ।
चौदण्डीगढी नगरपालिका					
	सुनकोशी नदी	वडा नं. ८ चमेरे	१२	सुनकोशी नदीको बहाव	RCC बाँध निर्माण र बस्ती स्थानान्तरण
	सुनकोशी नदी	वडा नं. १ ब्रंशिला, कोक्सुलुङ, रानीटार	५०	सुनकोशी नदीको बहाव	RCC बाँध निर्माण र बस्ती स्थानान्तरण
त्रियुगा नपा					
	नभएको		०		
कटारी नपा					
	नभएको		०		
रौतामाई गाउँपालिका					
	नभएको		०		

स्थानीय तह	हिमनदीको नाम	जोखिममा रहेको स्थान	घरधुरी	जोखिम बढ्नुको कारण	समाधानका उपायहरू
उदयपुरगढी					
	नभएको		०		
ताप्ली गाप					
	नभएको		०		
लिम्चुडबुङ					
	नभएको		०		
		जिल्लाभरीको जम्मा	३५६२		

संखुवासभा जिल्ला

स्थानीय तह	हिमनदीको नाम	जोखिममा रहेको स्थान	घरधुरी	जोखिम बढ्नुको कारण	समाधानका उपायहरू
भोटखोला गा.पा.	अरुणनदी	५ वरुण	२० घर	हिमताल फुट्दा अरुण नदीमा बाढी आउन सक्ने	
मकालु गा.पा.	अरुणनदी	फ्याक्सिन्दावेसी	१० घर		
चिचिला गा.पा.	अरुणनदी	पुखुवा	१० घर		
खाँदबारी न.पा.	अरुणनदी	बडा नं २ चेवावेसी, वेतेनी बडा नं ९, मनकामना बडा नं १० हेलुवावेसी	७० घर		
धर्मदेवी न.पा.	अरुणनदी	बडा नं ८ त्रैनी, सुर्तिबारी, केवावेसी, चानुवा	३० घर		
		जम्मा	१४०		

तेह्रथुम जिल्ला: उल्लेख्य नभएको

भोजपुर जिल्ला

स्थानीय तह	जोखिममा रहेको स्थान	जोखिममा रहेका घरधुरी	जोखिम बढ्नुको कारण	समाधानका उपायहरू
हतुवागढी गाउँपालिका				
बडा नं ६	सुनबालुवा क्षेत्र	१०	अरुण नदीका कारण	वस्ती अन्यत्र सार्नुपर्ने
बडा नं ९	चामलाङ र उखुवारी	३०	दुधकोशी नदीका कारण	वस्ती अन्यत्र सार्नुपर्ने
पौवादुङमा गाउँपालिका				
बडा नं ५	अधेरीघाट	४	अरुण नदीमा आउने बाढी	वस्ती अन्यत्र सार्नुपर्ने
बडा नं ५	प्याक्लावेसी (सानोदुम्मा)	२	अरुण नदीमा बाढी	छेक्रवार लगाउनुपर्ने
बडा नं ६	ब्राह्मिसे (ठूलोदुम्मा)	२	अरुण नदी र पिखुवा खोला	छेक्रवार लगाउने ।
अरुण गाउँपालिका				

स्थानीय तह	जोखिममा रहेको स्थान	जोखिममा रहेका घरधुरी	जोखिम बढ्नुको कारण	समाधानका उपायहरू
वडा नं १	खर्केलीटार ३० घर लागुवा दोभान ४ घर	३४	अरुण नदीमा आउने बाढीका कारण	
वडा नं ४	कुमालटार	३०	अरुण नदीमा आउने बाढीका कारण	
वडा नं. ६	त्रैनी खोसनि बजार र फेरिबजार	६५	अरुण नदीमा आउने बाढीका कारण	
वडा नं ७	नसुवा दोभान	१३	अरुण नदीमा आउने बाढी	
साल्पा सिलिछो				
वडा नं १	बुम्लिङ	३५	अरुण नदीमा आउने बाढी	तटबन्ध निर्माण
षडानन्द नपा				
	वडा नं १, ५, ६ र १२	५०	अरुण नदीमा आउने बाढी	
आमचोक				
	जम्मा	२७५		



धनकुटा जिल्ला

स्थानीय तह	जोखिममा रहेको स्थान	जोखिममा रहेका घरधुरी	जोखिम बढ्नुको कारण	समाधानका उपायहरू
महालक्ष्मी	बडा नं ५ रामबजार लेगुवा	३०	भ्ररुण नदी किनारका बस्तीहरू	
साँगुरीगढी	बडा नं १ बुढीमोरङ्ग मुलघाट	५०	तमोर नदी किनारका बस्तीहरू	
	जम्मा	८०		

सुनसरी जिल्ला

स्थानीय तह	जोखिममा रहेको स्थान	घरधुरी	जोखिम बढ्नुको कारण	समाधानका उपायहरू
बराहक्षेत्र नगरपालिका				
बडा नं १	बडा नं १ बराहक्षेत्र मन्दिर परिसर, कुम्भनगरी हरिद्वार (२०) खारखोला (३०) खारखोला (३०)	८०	कोशी नदी कटानको सम्भावना उच्च	खोलामा थुप्रिएर रहेका डेब्रिसहरूलाई निकाल्नु पर्ने । <u>स्थानान्तरण गर्ने</u> कुम्भनगरी हरिद्वार (२०) खारखोला (३०) खारखोला (३०)
बडा नं २	पुल्टेगौडा टोल (१५) टोरीवारी खस्रीपुतली टोल (१०) १३ आरडी पटनाली खोला बस्ती (२६) बाल्छुन खोरीया (५०) फोक्लेन टप्पु भेटघाट चोक (३०) पुनर्वास क्षेत्र (३०) सिसौलीघाट,	१६१	कोशीनदी पटनाली र गौरी खोलाका कारण	खोलामा थुप्रिएर रहेका डेब्रिसहरूलाई निकाल्नु पर्ने । <u>स्थानान्तरण गर्ने</u> पुल्टेगौडा टोल (१०) टोरीवारी खस्रीपुतली टोल (७) फोक्लेन टप्पु भेटघाट चोक (३०) पुनर्वास क्षेत्र (३०)
बडा नं ६	चक्रघट्टी (७०) टाकुरवारी (५०) जालपा (१५०) खसे (१०) जलाल (२००) चिलिया टप्पु (३००) कोशी (८०)	८७०	समकोशी नदीमा थुप्रिएका डेब्रिसहरूलाई व्यवस्थापन गर्न नसक्नु,	कटान नियन्त्रणका लागि भौतिक पूर्वाधार तयार गर्नु पर्ने <u>स्थानान्तरण गर्ने</u> टाकुरवारी (१०) जालपा (१०)
बडा नं ८	खनियाधार कोशी तटबन्ध पश्चिम	१००	कटान नियन्त्रण हुन नसक्नु	
बडा नं ९	श्रीलंका टप्पु (३५०) श्रीलंका टप्पु चिलिया (३५०) ब्राहुनी खोला, खनियाधार, कोशी पारी	७००	ब्राहुनी खोला समकोशी नदीका कारण	कटान नियन्त्रणका लागि भौतिक पूर्वाधार तयार गर्नु पर्ने <u>स्थानान्तरण गर्ने</u> श्रीलंका टप्पु (१००) श्रीलंका टप्पु चिलिया (५४)
बडा नं १०	लालबस्ती (१०५)	अन्दाजी ४५०	कोशी नदीले कटान गर्ने	
बडा नं ११		अन्दाजी ६७०	कोशी नदीले कटान गर्ने	
	जम्मा	३०३१		



ताप्लेजुङ जिल्ला

हिमनदीको नाम	जोखिममा रहेको स्थान	जोखिममा रहेका घरधुरी	जोखिम बढ्नुको कारण	समाधानका उपायहरू
फुङलिङ नगरपालिका				
तमोर	वडा नं ८ घुमाउने	२० घरधुरी	नदीको तटीय क्षेत्रमा रहेका वस्ती र भौतिक संरचनाहरू जोखिम न्यूनीकरण र पूर्व चेतावनी प्रणाली नहुनु।	उच्च जोखिममा रहेका वस्तीहरू स्थानान्तरण र पूर्वसूचना वा पूर्व चेतावनी प्रणाली
	वडा नं ३ आगेदिम र सिडेनी	१२० घरधुरी		
	वडा नं २ लहडे गाउँ दोभान सल्लाबोटे	१०५ घरधुरी		
	वडा नं १ सेगुम्वा	४६		
	वडा नं ९ कटहरे धुम्बा	४५		
	वडा नं १० मिन्तलुङ	६५		
फावाखोला	वडा नं ११ दुम्ले सिम्बु हडहडे	६५		
मेरिङदेन गाउँपालिका				
तमोर नदी	वडा नं ३ दोभान बजार	७४ घर जोखिममा	नदी तटीय क्षेत्रमा घर	चक्रकाल वाल निर्माण
मैवाखोला	तमोर नदीसँग दोभानमा मिल्ने	३० घर जोखिममा	नदी तटीय क्षेत्रमा घर	चक्रकाल वाल र रयाबियन वाल निर्माण स्थानान्तरण र पूर्वसूचना वा पूर्व चेतावनी
मिक्वाखोला गाउँपालिका				
तमोर नदी	वडा नं १ र २ खोम्लिङ	५० घर	नदी तटीय क्षेत्रमा वस्ती	स्थानान्तरण, पूर्वसूचना वा पूर्व चेतावनी प्रणाली र व्यवस्थित नटवन्धन
पार्थीभरा याडवरक गाउँपालिका				
तमोर नदी	वडा नं १ मेवाखा	०	ब्राह्मी र उच्च ताप	
फक्तालुङ गाउँपालिका				
खाच्यु लेक नुचु लेक	फक्तालुङ गा.पा. वडा नं. २, ३, ५, ६, फुङलिङ न.पा. १, ९ र दोभान बजार	१००		
स्यापा लेक (कुकुर पोखरी)	फक्तालुङ गा.पा. वडा नं. २, ३, ५, ६, फुङलिङ न.पा. १, ९ र दोभान बजार	१००		
लहरे लेक (घाङलुङ)	फक्तालुङ गा.पा. वडा नं. २, ३, ५, ६, ७ फुङलिङ न.पा. १, ९ र दोभान बजार	१३०		

हिमनदीको नाम	जोखिममा रहेको स्थान	जोखिममा रहेका घरधुरी	जोखिम बढ्नुको कारण	समाधानका उपायहरू
नागमा लेक	फक्ताडलुङ गा.पा. वडा नं. २, ३, ५, ६, ७ फुङलिङ न.पा. १, ९ र दोभान बजार	१००		
सिरिजङ्घा गाउँपालिका				
कावेली नदी	वडा नं ८ याम्फुदिनका साथै वडा नं ५ ४ २ १ हुँदै तमोरमा मिसिने	६०	नदी तटीय क्षेत्रमा बसोबास	बस्ती स्थानान्तरण र यात्रियनवाल निर्माण
सिम्बुवा खोला हिमनदी	वडा नं ८ याम्फुदिन चैराम र यसै वडाको ओक्तान रायजेर चैराम हुँदै तमोरमा मिसिने	११	नदी तटीय क्षेत्रमा बसोबास	बस्ती स्थानान्तरण र यात्रियनवाल निर्माण
	जम्मा	११२१		

पाँचथर जिल्ला

हिमनदीको नाम	जोखिममा रहेको स्थान	जोखिममा रहेका घरधुरी	जोखिम बढ्नुको कारण	समाधानका उपायहरू
तुम्बेवा गाउँपालिका				
तमोर	वडा नं १ र २ ढुकुरे पुछार लखुवा साँवा सेरा चुवोङ हाक्पारा भेदम्बा पुछार नावाखोला आसपास क्षेत्र र वृहत तमोर लिफ्ट सिँचाइ आयोजनाको इन्टेक	९० घरधुरी	नदीको तटीय क्षेत्रमा रहेका बस्ती र भौतिक संरचनाहरू, जोखिम न्यूनीकरण र पूर्व चेतावनी प्रणाली नहुनु।	उच्च जोखिममा रहेका बस्तीहरू स्थानान्तरण र पूर्वसूचना वा पूर्व चेतावनी प्रणाली
कुम्मायक गाउँपालिका				
तमोर नदी	वडा नं ५ भुल्के ज्यामिरे	१	नदी तटीय क्षेत्रमा घर	स्थानान्तरण र पूर्वसूचना वा पूर्व चेतावनी प्रणाली, त्रलियो र व्यवस्थित तटबन्ध
	लोरिया पुछार	७ घर	तटीय क्षेत्र	
	वडा नं ३ कानिके सिमहा	१	तटीय क्षेत्र	
	वडा नं ३ हाङ्दुवा	१० घर	तटीय क्षेत्र	
	वडा नं ५ लुम्बुघाट	तमोर लिफ्टिङ खानेपानी आयोजना	नदी तटीय क्षेत्रमा रहेको र व्यवस्थित तटबन्ध नहुनु	
याङ्ब्रक गाउँपालिका				
कावेली नदी	वडा नं ४ दाहालगाउँ पुछार	५ घर	नदी तटीय क्षेत्रमा बस्ती	उच्च जोखिममा रहेका बस्तीहरू, स्थानान्तरण, पूर्वसूचना वा पूर्व
	वडा नं ५ पत्ताले	५ घर	नदी तटीय क्षेत्रमा बस्ती	
	वडा नं ६ धमिले	१२ घर	नदी तटीय क्षेत्रमा बस्ती	
	वडा नं ६ पिपले	९ घर	नदी तटीय क्षेत्रमा बस्ती	

हिमनदीको नाम	जोखिममा रहेको स्थान	जोखिममा रहेका घरधुरी	जोखिम बढ्नुको कारण	समाधानका उपायहरू
	बडा नं ६ सिरपुड	७ घर	नदी तटीय क्षेत्रमा बस्ती	चेतावनी प्रणाली र व्यवस्थित तटबन्धन
	जम्मा	१४७		
	प्रदेशभरीको जम्मा	११,६१०		

अनुसूची - ४ : प्रदेशस्तरका तथा अन्य निकायका विपद् सम्पर्क व्यक्तिहरूको विवरण

सि. नं.	मन्त्रालय वा कार्यालय	सम्पर्क व्यक्तिको नाम	पद	मोबाइल नं.
१.	मुख्यमन्त्री तथा मन्त्री परिषद्को कार्यालय	राजेन्द्र पराजुली	सूचना अधिकारी	९८५२०६८००३
२.	आन्तरिक मामिला तथा कानून मन्त्रालय	सदानन्द भट्टराई	व. शाखा अधिकृत	८४१५९४९९३
३.	आर्थिक मामिला तथा योजना मन्त्रालय	स्वीटी कुमारी साह	कम्प्युटर इन्जिनियर	९८०४०४६८८३
४.	प्रदेश सभा सचिवालय	निरोज ढकाल	शाखा अधिकृत	९८४१२२५१४८
५.	सामाजिक विकास मन्त्रालय	पेशल कुमार राई	वरिष्ठ शिक्षा अधिकृत	९८४२८८४३१३
६.	स्वास्थ्य मन्त्रालय	डा सभ्यता पन्थी	जनस्वास्थ्य प्रशासक	९८४९२९६०८९
७.	खानेपानी सिंचाई तथा उर्जा मन्त्रालय	कृष्णप्रसाद राजवंशी	सिडिइ दर्जा (प्रवक्ता)	९८५१२४६४५४
८.	पर्यटन, वन तथा वातावरण मन्त्रालय	अखिलेश कुमार गुप्ता	व. वन व्यवस्थापन अधिकृत (प्रवक्ता)	९८४५२९००३४
९.	भौतिक पूर्वाधार विकास मन्त्रालय	सुजना राई	शाखा अधिकृत	९८६२२९०७६३
१०.	उद्योग, कृषि तथा सहकारी मन्त्रालय	डा दिपा दिवाली	वरिष्ठ पशु चिकित्सक	९८५२०७०३०३
११.	प्रदेश योजना आयोग कोशी प्रदेश	अम्बिका रेग्मी	अधिकृत	९८४२०७५७४९
१२.	जिल्ला विपद् व्यवस्थापन समिति मोरङ	सरोज कोइराला	स प्र जि अ	९८५२०३७२७७
१३.	कोशी प्रदेश प्रहरी कार्यालय	कृष्ण कुमार पोखेल	प्र नि	९८५२०९०५५८
१४.	राष्ट्रिय अनुसन्धान प्रदेश कार्यालय	सविना राई		९८६२१७७९७१
१५.	त्रिाटनगर महानगरपालिका	कमला निरौला	अधिकृत	९८४९३५२११३
१६.	पि एल जि एस पि कार्यक्रम	प्रणय शर्मा	अधिकृत	९८५२०२३०१४
१७.	मोरङ व्यापार संघ	श्री अनुपम गठी		९८५२०२१८८५
१८.	उद्योग संगठन मोरङ	श्री राकेश सुराना	महानिर्देशक	९८५२०२००५१
१९.	त्रिाट व्यापार संघ	श्री अंशु बन्जरा		९८५२०३३२४७
२०.	नेपाल च्याम्बर अफ कमर्स	श्री यादव पोखेल		९८५२०२१२४१
२१.	उद्योग परिसंघ मोरङ	श्री पवन सारडा		९८५२०२०१२८
२२.	नेपाल उद्योग वाणिज्य संघ, कोशी प्रदेश	श्री राजेन्द्र राउत	अध्यक्ष	९८५२०२१००८
२३.	नेपाल विद्युत प्राधिकरण क्षेत्रीय कार्यालय		स प्रबन्धक	०२१४३६१९५

सि. नं.	मन्त्रालय वा कार्यालय	सम्पर्क व्यक्तिको नाम	पद	मोबाइल नं.
२४.	United Nation Population Fund (UNFPA)	सरोज भुसाल	प्रदेश ईञ्चार्ज	९८४९२८५६०२
२५.	Plan International Nepal	केदार खतिवडा	अधिकृत	९८५२०५४५०४
२६.	नेपाल टेलिकम क्षेत्रीय कार्यालय			०२९ ५२४४४४
२७.	हाबिटाटाट फर ह्यूमनिटी नेपाल	राजिब वर्मा	अधिकृत	९८०२७३६०३४
२८.	United Nation Development Program	धनबहादुर चन्द	प्रदेश ईञ्चार्ज	९८५९२४९९०५
२९.	विश्व खाद्य कार्यक्रम	लक्ष्मी प्रसाद चौधरी	प्रदेश संयोजक	८६०९८३३६५
३०.	नेपाल पत्रकार महासंघ, प्रदेश समिति	भरत खड्का	अध्यक्ष	९८५२८३५०३३
३१.	गैसस महासंघ नेपाल कोशी प्रदेश	लखनलाल साह	अध्यक्ष	९८५२०४८६०८
३२.	International Organization for Migration(IOM),UN Migration Agency			
३३.	World Health Organization (WHO)	डा. संयम महत	अधिकृत	९८४०९७७५८२
३४.	नेपाल रेडक्रस सोसाईटी विराटनगर	तिर्थ कुमाल	अधिकृत	९८४४६५३७७७
३५.	जल तथा मौसम विज्ञान कार्यालय धरान	रुद्र बहादुर परियार	कार्यालय प्रमुख	९८६२९२८२०५
३६.	सेभ द चिल्ड्रेन	रविन दाहाल	विपद व्यवस्थापन कार्यक्रम संयोजक	९८४९४६०३९५
३७.	नेपाल स्काउट	हेमन्त भण्डारी	प्रदेश प्रमुख आयुक्त	९८६२६९९४५९
३८.	लुथरन विश्व फेडरेशन	यजराज गौतम	व्यवस्थापक	९८४९७५६७००
३९.	कारितास नेपाल	विपिन घिमिरे	प्रादेशिक प्रबन्धक	९८५९९९५७८२
४०.	राष्ट्रिय आवास तथा वस्ती उत्थानशील समन्वय मंच	रिजन गजुरेल	संयोजक	९८५९९९४९३७
४१.	UNICEF	अनिस शाह	प्रदेश स्वास्थ्य सम्पर्क	९८४२०७९७५५
४२.	आर आर एन	प्रवेश कार्की	अधिकृत	८५९९९०३५९

अनुसूची - ५ : प्रमुख जिल्ला अधिकारी, विपद् फोकल पर्सन र विपद् व्यवस्थापन कोषमा भएको रकमको विवरण

सि.न	जिल्ला	प्रमुख जिल्ला अधिकारी	सम्पर्क नम्बर	विपद फोकल पर्सन	दर्जा/पद	सम्पर्क नम्बर
१	मोरङ	युवराज कट्टेल	९८५२०५७७७७	परमेश्वर भट्टराई	ना.सु.	९८६२२९३०४२
२	झापा	शिवराम गेलाल	९८५२६९७७७७	अज्ञान न्यौपाने	स.प्र.जि.अ.	९८५२६५५७८९
३	उदयपुर	मेखबहादुर मंग्रानी	९८५२८९७७७७	विक्रम प्र.पाण्डेय	स.प्र.जि.अ.	९८५२८३५०७९
४	धनकुटा	रुद्रा देवी शर्मा	९८५२०३७७७७	यज बहादुर पराजुली	ना.सु.	९८४२९९७५९३
५	सुनसरी	वासुदेव घिमिरे	९८५२०८७७७७	नगेन्द्र परियार	स.प्र.जि.अ.	९८४९४००५३५
६	सोलुखुम्बु	तिला कुमारी के.सी., पाण्डे	९८५२०७७७७७	नरेन्द्र कुमार श्रेष्ठ	शाखा अधिकृत	९८५२८२८००९

सि.न	जिल्ला	प्रमुख जिल्ला अधिकारी	सम्पर्क नम्बर	विपद फोकल पर्सन	दर्जा/पद	सम्पर्क नम्बर
७	ओखलढुङ्गा	टुकुराज पोख्रेल	९८५२८७७७७७	रोगन श्रेष्ठ	प्रशासकीय अधिकृत	९८४५४५७४५२
८	पाँचथर	वासुदेव दाहाल	९८५२६२७७७७	प्रकाश अधिकारी	नायव सुब्बा	९८५२६८४९२२
९	ईलाम	लक्ष्मण ढकाल	९८५२६०७७७७	चेतन अधिकारी	प्रशासकीय अधिकृत	९८५२६८५९९९
१०	भोजपुर	राजन पौडेल	९८५२०९७७७७	मुक्ति प्र. खनाल	स.प्र.जि.अ.	९८५२०७६६६६
११	तेह्रथुम	बन्दना राई	९८५२०९७७७७	बालकृष्ण लिम्बु	स.प्र.जि.अ. शाखा अधिकृत	९८५२०६९६६६
१२	खोटाङ्ग	रेखा केँडेल	९८५२८०७७७७	संजिप आचार्य	खरिदार	९८४२८७७४३७
१३	ताप्लेजुङ्ग	शिवराज सेटाई	९८५२०५२८८८	यादव भट्टराई	स.प्र.जि.अ.	९८५२६६०२७०
१४	संखुवासभा	ईश्वरी प्र अर्याल	९८५२०७७७७७	रचना पौडेल	नायव सुब्बा	९८२३५८५७८९

अनुसूची - ६ : प्रदेश र जिल्ला प्रशासन कार्यालयमा कार्यरत विपद् व्यवस्थापन सम्बन्धी फोकल पर्सन र कोषमा भएको मौज्दात रकमको विवरण

सि.न	जिल्ला	दर्जा/पद	नामथर	सम्पर्क नम्बर	कोषमा रकम
१	नेपाली सेना	महासेनानी	शैलेन्द्र कोडराला	९८५१०९८६९६	
२	नेपाल प्रहरी	प्रहरी निरीक्षक	कृष्ण कुमार पोखरेल	९८५२०९०५५८	
३	स प्र बल नेपाल	सशस्त्र प्रहरी नायव उपरीक्षक	विरेन्द्र खनाल	९८५११२६३७७	
४	आ. मा. तथा का. मन्त्रालय	अधिकृत आर्टो	सदानन्द भट्टराई	९८४१५९४९९३	६.१५.३०.०००/-
५	मोरङ	ना.सु.	परमेश्वर भट्टराई	९८६२२१३०४२	५४.१४.१५४/-
६	झापा	सहायक प्र.जि.अ.	तेज प्रकाश प्रसाद	९८५२६७८९९९	१.०८.०९.२५७/-
७	उदयपुर	सहायक प्र.जि.अ.	विक्रम प्रसाद पाण्डेय	९८५२८३५०७९	२३.०८.५७९/-
८	धनकुटा	ना.सु.	यज्ञ बहादुर पराजुली	९८४२४७६२५६	२३.९०.४५५/-
९	सुनसरी	सहायक प्र.जि.अ.	लोकमान श्रेष्ठ	९८५२०४०७७७	२७.४९.२९२/-
१०	सोलुखुम्बु	ना.सु.	सुमन कार्की	९८६२८१६८०८	१७.५४.९००/-
११	ओखलढुङ्गा	सहायक प्र.जि.अ.	गोमादेवी ढकाल	९८४१६२७४३९	३०.२४.७९८/-
१२	पाँचथर	ना.सु.	प्रकाश अधिकारी	९८५२६८४९२२	१७.६०.९६८/-
१३	ईलाम	उप सचिव	भोलानाथ गुरागाई	९८५२६८५९९९	३६.६५.२३८/-
१४	भोजपुर	शाखा अधिकृत	कृष्ण बहादुर बस्नेत	९८५२०५२२७९	१०.६०.०९४/-
१५	तेह्रथुम	शाखा अधिकृत	बालकृष्ण लिम्बु	९८४०२१६७०४	१७.७७.४९४/-
१६	खोटाङ्ग	प्रशासकीय अधिकृत	हिराधन राई	९८५२८४९९६६	१९.७५.०००/-
१७	ताप्लेजुङ्ग	सहायक प्र.जि.अ.	संदिपा खड्का	९८५२६६०२७०	२१.८७.२३२/-
१८	संखुवासभा	नायव सुब्बा	हेमू पौडेल	९८४०१२१५६७	७४.७९.२५०/-
				जिल्लाहरूको जम्मा	४.८३.३२.५४३/-
				प्रदेश समेतको जम्मा	१०.९८.८५.५४३/-

अनुसूची - ७ : PEOC र DEOC हरूमा कार्यरत संचार अप्रेटरहरूको सम्पर्क नम्बर

सि.नं.	जिल्ला	दर्जा	नाम थर	सम्पर्क नं.	कार्यालयको नं.
१	मोरङ (PEOC)	प्रनानि	नर बहादुर खड्का	९८५२०९०७१०	०२१-४७४५००
		प्रबह	विजय राई	९८००९५७२२८	
		स.प्र. व.ह.	हरि बुढायोकी	९८४२३८७१५०	
		स.प्र.ह.	निर बहादुर खड्का	९८१४३५६५५६	
२	मोरङ (DEOC)	प्र.ना.नि.	गिरीराज खतिवडा	९८४२२३८४३८	०२१-५७०३८३
		सप्रबह	पुरुषोत्तम प्याकुरेल	९८४२९६०९१८	
		प्रह	सिर्जना नेम्वाङ	९८१५३२६६०८	
३	सुनसरी (DEOC)	प्रह	अर्जुन कार्की	९८४२४४९१७३	९८५२०८८०१५
४	धनकुटा (DEOC)	सप्रबह	नैन बहादुर भण्डारी	९८६७५५४५३८	०२६-५२३६३१
		प्र.ज.	नकुल विखत्री	९८६२३२३५९८	
५	संखुवासभा (DEOC)	प्राप्रज	विश्वकरण यादव	९७४५८२४४३२	९७६७८११९५८
६	भोजपुर (DEOC)	प्रसह	सुबोध कुमार यादव	९८४९५२९८५५	०२९-४२०४२०
७	झापा (DEOC)	स.प्र.ह.	सोमनाथ दाहाल	९८५२६५४१२३	०२३-४५४१२३
		प्र.स.ह.	भेष कुमारी राई		
८	ईलाम (DEOC)	स.प्र.ह.	दिपक राई	९८४४६७७९०७	९८५२६३३३९९
		प्रा.प्र.ज	विनोद कुमार विष्ट	९८६२५१६०२६ नेपाल प्रहरी	
९	ताप्लेजुङ (DEOC)	प्रज	रञ्जित यादव	९८०९६१६९८१	०२४-४६०१३३
१०	खोटाङ (DEOC)	प्रह	दिलिप शर्मा	९८४४६०२०७७	०३६-४००६८१
११	सोलुखुम्बु (DEOC)	प्रसह	विक्रम थापा	९८६२०३६५४९	९८५२८६८३३३
१२	ओखलढुङ्गा (DEOC)	स.प्र.स.ह.	जनक धमला	९८४२९३१६०४. ९८०१९२३३८१	
		प्रसह	कन्हैया लाल दाश	९८२११५२३९८	
१३	तेह्रथुम (DEOC)	प्र.व.ह.	राजकुमार कुशवाहा	९८४४०७४९२८	९८५२०२३५६६
		स.प्र.ज.	देवानन्द चौधरी	९७६३७२०१५६	

सि.नं.	जिल्ला	दर्जा	नाम थर	सम्पर्क नं.	कार्यालयको नं.
१४	उदयपुर (DEOC)	प्र.ह.	राज कुमार तामाङ	९८४२९७५२७९	
१५	पाँचथर (DEOC)	प्रसह	सगुन जवेगु	९८६०९८२८८०	९८६३९०३४७५
		सप्रसह	अजय उभरकोटी	९८४४६३५१२६	
NEOC	११४९		९८५११३४०४९		
	०१-४२००२०३				
	०१-४२००२६०				
	०१-४२००२५८				
	०१-४२००२५७				
	०१-४२००१०५				

अनुसूची - ८ : स्वास्थ्य मन्त्रालय अन्तरगत प्रादेशिक द्रुत प्रतिकार्य समूह

क्र सं	कार्यालय	पद	जिम्मेवारी	सम्पर्क नम्बर
१.	निर्देशनालय धनकुटा	जनस्वास्थ्य प्रशासक	संयोजक	९८५२६८२१९९
२.	प्रादेशिक अस्पताल भद्रपुर	कन्सल्टेन्ट जनरल फिजिसियन	सदस्य	९८४३६९२१८३
३.	धनकुटा अस्पताल	मेडिकल अफिसर	सदस्य	९८४२१४११६६
४.	कोशी अस्पताल	सि अहेव	सदस्य	९८५२०६८०२१
५.	धनकुटा अस्पताल	स्टाफ नर्स	सदस्य	९८१०५९२४३१
६.	प्रदेश जनस्वास्थ्य प्रयोगशाला	मे ल्या टे	सदस्य	९८६०१६२४८२
७.	नोबेल मेडिकल कलेज	MDGP	सदस्य	९८६६५४६६१९
८.	निर्देशनालय धनकुटा	जनस्वास्थ्य अधिकृत	सदस्य	९८४२५७१०९८
९.	निर्देशनालय धनकुटा	खोप अधिकृत	सदस्य	९८५२०५१९५०

अनुसूची - ९ : प्रदेश र जिल्लागत रेडक्रसकर्मीको विवरण

sno	District	Organization	Focal person Name	Designation	Contact	Landline no
	Koshi Province	NRCS	Narendra Pokhrel	province coordinator	9842071321	
1	Taplejung	NRCS Taplejung	Indra Bahadur Gurung	Chairman	9852681475	024-460102
2	Panchthar	NRCS Panchthar	Krishna Baskota	Chairman	9852681578	024-520273
3	Ilam	NRCS Ilam	Shiv Prasad Gautam	Chairman	9852721551	027-520102
4	Jhapa	NRCS Jhapa	Lokraj Dhakal	Chairman	9852672698	023-520102
5	Morang	NRCS Morang	Subodh kumar Singh	Chairman	9852033072	021-523325

sno	District	Organization	Focal person Name	Designation	Contact	Landline no
6	Sunsari	NRCS Sunsari	Umesh Thapa	Chairman	9842039888	025-520258
7	Udayapur	NRCS Udayapur	Binod Kumar Basnet	Chairman	9852835200	035-420200
8	Bhojpur	NRCS Bhojpur	Tul Bahadur Subba	Chairman	9842054074	029-420137
9	Dhankuta	NRCS Dhankuta	Harikumar Rai	Chairman	9842117503	026-520352
10	Sankhuwasabha	NRCS Sankhuwasabha	Saroj Bajracharya	Chairman	9852023719	029-560190
11	Khotang	NRCS Khotang	Gyanendra Joshi	Chairman	9852849226	036-420282
12	Solukhumbu	NRCS Solukhumbu	Ram Kaji Shrestha	Chairman	9842868872	038-520104
13	Okhaldhunga	NRCS Okhaldhunga	Suman Raj Bhandari	Chairman	9849909648	037-520178
14	Tehrathum	NRCS Tehrathum	Shreekrishna Dahal	Chairman	9852060072	026-460101



अनुसूची - १० : अत्यावश्यकिय सम्पर्क नम्बरहरू

कार्यालय र जिल्ला	प्रमुख जिल्ला अधिकारी	नेपाली सेना	जिल्ला प्रहरी कार्यालय	सशस्त्र प्रहरी बल नेपाल	राष्ट्रिय अनुसन्धान कार्यालय	नेपाल रेडक्रस सोसाइटी	जिल्ला समन्वय समिति	स्वास्थ्य कार्यालय	जिल्ला अस्पताल
ताप्लेजुङ्ग	९८५२२६२७७७७	९८६४९९४७८३	९८५२२६३५५५५	९८५१२७२२०३	९८५२२६६०२०९	०२४४६०१०१	०२४४६०१४३	०२४५२००९०	०२४४६०१८८
पाँचथर	९८५२२६२७७७७	९८६०८५७४७९	९८५२२६२५५५५	९८५१२७२२०२	९८५२२६२०१७७	०२४५२०२७३	०२४५२०१४४	०२४४११०२६	०२४५२०१८८
ईलाम	९८५२२६०७७७७	९८६७४१५५५९	९८५२२६०५५५५	९८५१२७२२०४	९८५१२३१९२६	०२७५२०१०२	०२७५२००५२	९८५२२६८५८१९	९८५२२६८०१२२
झापा	९८५२२६१७७७७	९८६४९४३४३६	९८५२२६१५५५५	९८५१२७२२१०१	९८५२०३०८६०	०२३५२०१०२	०२३५५०३४	०२३५२०६१७	०२३५२००२४
संखुवासभा	९८५२०७७७७७	९८६७०८५२१५	९८५२०७५५५५	९८५१२७२२०५	९८५२०९९९५१	०२९५६०१९०	०२९५६००४४	०२९५६०१८९	०२९५६०१८७
तेह्रथुम	९८५२०९७७७७	९८४४१८८०४	९८५२०९५५५५	९८५१२७२२०६	९८५२०६०१४९	०२६४६०१०१	०२६४६०१४४	०२६४६०१९०	०२६४६०१८८
भोजपुर	९८५२०१७७७७	९८५७०३२७६८	९८५२०१५५५५	९८५१२७२२०७	९८५२०८५१२३	०२९४२०१३७	०२९४२०१४३	०२९४२०२३५	०२९४२०१८८
धनकुटा	९८५२०३७७७७	९८६८२४९८७८	९८५२०३५५५५	९८५१२७२२०८	९८४२११६६०१	०२६५२०३५२	०२६५२०७९१	९८५२०६११३४	९८५२०६१६३९
सुनसरी	९८५२०८७७७७	९८४७५९०३०३	९८५२०८५५५५	९८५१२७२२१०३	९८५२२३६२३४	०२५५२०२५८	०२५५६०१०५	०२५५६०९१७	०२५५६०७७९
मोरङ	९८५२०५७७७७	९८६४३९८८६६	९८५२००५५५५	९८५१२७२२१०२	९८५२०६६००४	०२१५२३३२५	०२१५२२००७	९८५२०३६५९५	०२१५३०१०३
सोलुखुम्बु	९८५२२२७७७७	९८५११२१४८	९८५२२२५५५५	०३८५२०१०१	९८५१२२६६१५	०३८५२०१०४	०३८५२०२४२	०३८५४००३६	०३८५२०१८८
ओखलढुङ्गा	९८५२२७७७७७	९८६५३७०९६९	९८५२२७५५५५	०३७५२०६४२	९८५२२४०११२	०३७५२०१७८	०३७५२०१४३	०३७५२०५८५	९८५७६५०८८५
खोटाङ	९८५२२०७७७७	९८५१२२१५७३	९८५२२०५५५५	९८५१२७२२०९	९८५२०२६०२९	०३६४२०२८२	०३६४२०१२०	९८५२२८८८००	९८५२२८४९५७६
उदयपुर	९८५२२१७७७७	९८५५०५४५७४	९८५२२१५५५५	९८५१२७२२७२	९८५२२२२७७७	०३५४२०२००	०३५४२०१४४	०३५४२०१८८	९८५२२८३५५७४



अनुसूची - ११ : नेपाली सेनामा रहेको खोज तथा उद्धार जनशक्ति र सम्पर्क नम्बर

खोज तथा उद्धार जनशक्तिको सम्पर्क नम्बर

सि.नं.	जिल्ला	युनिको नाम ठेगाना	परिचालित हुने नफ्री	युनिक कमाण्डरको नाम	सम्पर्क नम्बर	विपद् सम्पर्क व्यक्ति	सम्पर्क नम्बर
१	सुनसरी	श्री पूर्वी पृतना हे.क्या.	१०५	उ.र. गौरव कुमार के.सी.	९८५२०८१७०४	महासेनानी शैलेंद्र काँडैराला	९८५१०९८६९६
२	भोजपुर	श्री नयाँ श्रीनाथ राण	१०५	प्रमुख सेनानी मनोज दुइरेल	९८४१७४०९८३	सेनानी महेश जवाली	९८५७०३२७६८
३	धनकुटा	श्री भीमदल राण	१०५	प्र.से. राणेश थापा	९८४१६३३७५२	सेनानी विक्रम चौधरी	९८६८२४९८७८
४	मोरङ	श्री शिवदल राण	१०५	प्र.से. अनिल बस्नेत	९८५११४२४३१	सेनानी श्याम कुमार राई	९८६४३९८८६६
५	सुनसरी	श्री भगवतीदल राण	१०५	प्र.से. राजन भुजु	९८६०२३३०१६	सेनानी मनि कण्ट काफ्ले	९८४७५९०३०३
६	तेह्रथुम	श्री शत्रुमर्दन गुल्म	३५	सेनानी कृष्ण निवारी	९८५२०६१०९८	सहसेनानी धिरज कुमार टाकुर	९८४४१८८८०४
७	संखुवासभा	श्री इन्द्रदल गुल्म	३५	सेनानी नवराज बस्नेत	९८४७३०२९८८	उप-सेनानी दीलिप पौडेल	९८६७०८५२१५
८	उदयपुर	श्री पशुपति प्रसाद राण	१०५	प्रमुख सेनानी मनोज काकी	९८५१०८३२३७	सेनानी प्रमोद अधिकारी	९८५४०५४५७४
९	खोटाङ	श्री रणभीम राण, मुडे व्यारेक खोटाङ	१०५	प्र.से. केदार प्रसाद लामिछाने देउजा	९८४१३५८४४०	सेनानी सुविन भण्डारी	९८५१२२१५७३
१०	ओखलढुङ्गा	श्री दुर्गावक्स राण	१०५	प्रमुख सेनानी सुरेन्द्र कुमार देउजा	९८४१४९५६३५	सेनानी प्रमु कृष्ण अधिकारी	९८६५३७०९६९
११	सोलुखुम्बु	श्री भगवती प्रसाद गुल्म	५५	सेनानी जीवन गुरुङ	९८५२०६३००४ ९८४१८५४८६८	सह सेनानी कृष्ण कुँवर	९८५११२९१४८
१२	झापा	श्री अरिदमन राण,	१०५	प्रमुख सेनानी सरोज थापा	९८४१३५८२९५	उ.से. विजय पाण्डे	९८६४९४३४३६
१३	इलाम	श्री रणशार्दल राण,	१०५	प्रमुख सेनानी ओजस्वी जंग शाही	९८५११८१८०५	सेनानी सुर्य बहादुर के.सी.	९८६७४१५५५९
१४	पाँचथर	श्री वीरदल राण, ओदिन	१०५	प्रमुख सेनानी किशोर अधिकारी	९८५६०२४१११	सह सेनानी मनोज के.सी.	९८६०८५७४७९
१५	ताप्लेजुङ	श्री दुर्गादल गुल्म,	३५	सेनानी उमेश खड्का	९८५२०८८०१६	सह सेनानी सन्दिप राई	९८६४९९४७८३
		जम्मा	१३१५				



सि.नं.	विवरण	एकक	पतना प्रिक्त	नार्वेवै	वीथर	इलम	झपा	सवुवासमा	तरेम	मोवपरे	वनकेट	सुनसरी	मोड	सोवैवुनव	ओखलईश	खोटाड	वपपर	वममा
११	Dynamic Rope	क्यार्डल	२	०		१	०			१				४०	५०		६०	११६
१२	Webbing Kit	गोटा		०		१				१							७	९
१३	Hard Knuckles Gloves	जोर		०		५		२		६							२५	३८
१४	Mustang universal Vest	गोटा		०						१								१
१५	Luminous Jacket	गोटा		०	१	१०	४			१							४३	५९
१६	Sit Harness	गोटा	७	०						१			५					१३
१७	Water Whistle Rescue	गोटा		०						१								१
१८	Rappelling Gloves	जोर	४	०						१								५
१९	Ascender	गोटा	२	०						१								३
२०	Picket	गोटा		०						२							१	३
२१	Straps Pick off	गोटा		०						१							१	२
२२	Lighting Arrester	गोटा		०						१								१



१९३

सि.नं.	विवरण	इकाई	पतना विभाग	गालेवर्ड	परिवार	डोनाम	झापा	सखिवासा	तेहरेम	माजपुर	धनकटा	सुनसरी	मोरे	सोलेखिन्व	अथवाअज्ञ	छोटा	रूपपर	जमा
२३	Jump Suit	सेट		०						१								१
२४	Mega Phone	गोटा	२	०						२			१					५
२५	Rubber Boat	गोटा	३	०	१	१	१					१	१					६
२६	WATER PROOF LIFE JACKET	गोटा		२०	५१	१२	०					१	४५					२०६
२७	LIFE BUOY	गोटा	२४	२	५	२	१					३	२३				२५	१०३
२८	WATER RESCUE HELMET	गोटा		०							४	३	३०				३	४०
२९	WATER RESCUE WHISTLE	गोटा		१	१	१	५				१	१					२	१२
३०	THROW BAG	गोटा	३	०	१	२	१					३	६				२८	५५
३१	रबर बोर्ड मर्मत किट	गोटा	२	०									१					३
३२	Air pump	गोटा		०									१					१
३३	Rubber tube	गोटा	४	०	-	६	-						१०				३	३४
३४	Eye protection	गोटा		४	१	८	२				५						१५	३६

१०४



सि.नं.	विवरण	एकक	पूतना रिजम	गालेजुई	पुववर	इलाम	इलापा	सखिवासाभा	नदिवम	भाजपुर	धनकटा	सुनसरी	मोरङ	सोलिखिन्वु	धोखलईका	खोटाङ	उपयुक्त	जम्मा
४८	CIRCULAR SAW BLADER	गोटा	२०	०	-	-	-	-	-	-	-	-	-	-	-	-	३	२३
४९	Drill	गोटा	४	१	-	१	-	-	-	-	-	-	-	-	-	-	५	११
५०	FAN FOR CONFINED SPACES WITH HOSE. ELECTRIC	PCS		०	-	-	-	-	-	-	-	-	-	-	-	-	२	२
५१	DIAMOND TYPE CHISEL (FLAT)	PCS		०	-	-	-	-	-	-	-	-	-	-	-	-	२	२
५२	HACKSAW (HEAVY DUTY)BLADES	PCS		०	-	-	-	-	-	-	-	-	-	-	-	-	१	१
५३	SHOVEL ROUNDED OR SPADE	PCS		०	-	-	-	-	-	-	-	-	-	-	-	-	२	२
५४	LEVEL ६० CM	गोटा	१	०	१	-	१	-	-	-	-	-	-	-	-	-	२	५
५५	MEASURING TAPE (५M)	गोटा		०	-	-	२	-	-	-	-	-	-	-	-	-	२	४
५६	MEASURING TAPE (८M)	PCS	१	०	-	-	-	-	-	-	-	-	-	-	-	-	१	२
५७	BULL DOG GRIP	PCS		१	-	१	१	-	-	-	-	-	-	-	-	-	५	८



सि.नं.	विवरण	इकाई	पूतना रिजम	गोलाबोर्ड	पॉथवर	इलास	झापा	संविधानमा	तिर्यम	मोजापर	डनकेटा	सिनसरी	मोरङ	सोलाखिन्वा	आखलईका	खोलाइ	लवण	जामा
५८	RESCUE PULLEYS (२ OR ४)(५० MM OR १०० MM)	PCS		०	-	-	-	-	-	-	-	-	-	-	-	-	-	-
५९	ALUMINUM ANODE INNERAIR COOLER (RBESP)	PCS		०	-	-	-	-	-	-	-	-	-	-	-	-	-	१
६०	Self-Breaking Descender	गोटा	२	२														४
६१	Swimming Helmet	गोटा		०	१०													१०

Rope तथा Mountain Rescue सामग्रीहरू

१	Rotary Rescue Saw	गोटा	२				१												५
२	Rotary Rescue Saw for Concrete Cutting Blade	गोटा					३			१			३						१४
३	Rotary Rescue Saw for Metal Cutting Blade	गोटा	२५				३			१									३८
४	Rotary Hammer Drill	गोटा	४							१									८
५	Chisel	गोटा								१									२



१९७

सि.नं.	विवरण	एकक	पूरा मात्रा	गोलाबुई	पावथर	डलाम	डापा	सुखिवासना	निदियम	माजपुर	डनकेटा	सिनसरी	मोड	सोखिखिन्व	आवाखलई	खोटाड	रुपय	मानमा
६	Crow Bar	गोटा	५	६	२	७	२	१	१	१					५०		१६	१००
७	Bolt Cutter (२४/४२ inch)	गोटा		२	२	२	६			२	१						१२	२७
८	Key Hole saw (१५ cm) Blade	गोटा				१				१								२
९	Carpenter hand saw (६० cm Blade)	गोटा			१	१	६			१								१२
१०	Knee pads	जोर								२								२
११	Circular Saw	गोटा	१				१			१								३
१२	गेप	गोटा	०					६०	१०	२								१६४
१३	Carabina	गोटा	५२	७	४	३०	२	१५	१४	१२	६	५	४	३३	६	१०	६५	२०१
१४	Rock Drill	गोटा	१							१								२
१५	१ टनको घिनी सिक्री सहित	गोटा								४								४

१०.८



सि.नं.	विवरण	इकाई	मूल्य प्रति	गोलाबंद	प्रीचर	इलास	खोप	संविधान	नैवेस	मोजपुर	धनकेटा	सिनसरी	मोड	सोलेखिन्व	ओखलई	खोडा	लवपर	जमा
१६	फट एड किट	सेट								१								१
१७	एक्स हुक	गोटा								२								२
१८	रैक हुक	गोटा								३								३
१९	हार्नेस	गोटा	२					३		१	१							७
२०	फोन्ड्रि समेस सर्ट	सेट								१								१
२१	इलेक्ट्रिक ड्रिल मेसिन	गोटा								२								२
२२	Exfil Sar Bace Country Helmet	गोटा								२							४	६
२३	Megha Phone	गोटा		५	१४	१	२			२								२४
२४	इयार्पलह रोप	मिटर										१०						१०३
२५	STATIC ROPE	मिटर						१	१			१०						१०३
२६	DYNAMIC ROPE	मिटर	२०	१०	१	४	१		२		१०	२०		४०				९१५
			रोल	०		८	८				०	०		०				



१९९

सि.नं.	विवरण	इकाई	पूर्व नाम रिजर्व	गोलेबुई	परिवार	डोलाम	डोपा	सखिवासमा	नेहेसम	मोजापर	धनकेटा	सैनसरी	मोरेड	सोपिखिन्चु	अखिलेशी	खोटाड	उपपर	जम्मा
५३	Body Bag	गोटा		१	-	-	-											१
५४	Shackle	गोटा		१	-	-	-										१	२
५५	Lifting Sling	-		-	-	-	-											
५६	Steel Wire Rope Clamp १/२ १/४	डुन्च		-	-	१	१										३	५
५७	Exfil Sar Back Country Helmet	-		-	-	१	-											१
५८	Pauline Pal	-		-	-	-	-											
५९	Prusik Cord	गोल	२	-	-	२	२										३	६
६०	Snow Boot	गोटा		१	-	-	-	१										२
६१	Rescue Pulleys	गोटा		२	-	४	-										२	६
६२	Static Rope (१००m)	मिटर		१० ०	१ ५	५ -	-											१०६
६३	Rappelling Gloves	जोरा		१	-	२	-										१	४
६४	A.T.C.	गोटा		-	-	१	-											१
६५	Figure ६	गोटा	५	१	१	५	१										२	३५



२०२

सि.नं.	विवरण	इकाई	पुर्तना विधि	गोलाबंदी	परीक्षण	इलाज	रक्षा	संविधान	निर्देश	मानक	धनकटा	सुनसरी	मोड	संलग्निका	आवृत्ति	खोटा	रिपयोर	मानक	
८६	Rope ७/१६in X २०० Meters Tech/System Water Rq	क्यायल	-	-	-	१													१
Fire Fighting सामग्रीहरू																			
१	Safety helmet with face shield	गोटा	७	१	४	१२		२७		२१	१६	१	८				१०		१०७
२	फायर बूट	जोर	१०				४		७	२	४	१							२९
३	Fire proximity suit	सेट	१०	३	२	२	१	९		१		१		११			२३		७४
४	फायर फाईटर्स बकिङ्ग ग्लान्स	जोर								२	१६	१							१९
५	फायर विटर	गोटा	१६							११	२५	२				४८			१०२
६	डस्ट मास्क	गोटा								१									१
७	स्वीपर	गोटा								४									४
८	Flash hood	गोटा	७			१	२			१									२१



२०५

सि.नं.	विवरण	एक/दो	पूतना विभाग	गोलाबुई	पुंजपुर	इलाहाबाद	सखियासमा	विद्युत	भाजपुर	अनकटा	सुनसरी	मोरङ	सोलुखुम्बु	अखलेश	खोटाङ	उदयपुर	जम्मा
१	फायर रेक	गोटा							१							१	१
१०	फायर म्याटर	गोटा							२								२
११	Fire Extinguisher	गोटा	२	१	७	५	१	३४		१०	२		६	६		१२	११०
१२	Electric Drill Machine	गोटा									१						१
१३	फायर हेल्मीट	गोटा						७		१०							१७
१४	क्रोबार	गोटा	७							२		१					१०
१५	आई प्रोटेक्सन	गोटा								२							२
१६	रेक	गोटा								४							४
१७	रेक हो	गोटा								७							७
१८	एक्स हो	गोटा								२							२
१९	Face Mask	गोटा				१०	२	११		६							२०
२०	Water Bag	गोटा			५	५				४							१४
२१	Carpenter Hand Saw	गोटा										१					१



सि.नं.	विवरण	इकाई	पूतना रिज	गार्लेवेल	पीथपर	इलास	झापा	सुखिवासना	निहलम	भाजपुर	धनकेटा	सुनसी	मोड	सोलेखिन्वी	आखलाइका	खोटाइ	उपपर	बनामा
२२	Bolt Cutter (४२)	गोटा											१					१
२३	Canister mask	गोटा											१					१
२४	FIRE BEATER	गोटा		१०	-	२८	२	७	१५	-	-	-	-	-	-	-	१३	९८
२५	सैती	गोटा		-	-	-	-	३	-	-	-	-	-	-	-	-	-	३
२६	खुर्पा	गोटा		-	-	-	-	१	-	-	-	-	-	-	-	-	-	१
२७	Fire Swatter	गोटा			१३	५	-	४	१९	-	-	-	-	५	५	-	-	५१
२८	Fire Rake	गोटा		४	५	७	-	४	-	-	-	-	-	-	४	-	-	२४
२९	Fire Rake-hoe	गोटा		२	-	२	-	४	-	-	-	-	-	-	५	-	-	१३
३०	Shovel	गोटा		४	-	-	९	३	-	-	-	-	-	-	-	-	३	१९
३१	कम्मला	गोटा		-	-	-	-	५	-	-	-	-	-	-	-	-	-	५
३२	चाल्टी	गोटा		-	-	-	-	५	-	-	-	-	-	-	-	-	-	५
३३	पि क्यप	गोटा		-	-	-	-	१०	-	-	-	-	-	-	-	-	-	१०
३४	Gloves	जोर		८	-	११	-	-	७	-	-	-	-	-	-	४०	९	७५
३५	Jump Suit	गोटा		-	५	४	-	-	-	-	-	-	-	-	३	-	१	१२

२०७



सि.नं.	विवरण	एकक	पूतना विवम	गालवेव	पवधर	डलम	डपा	सववासमा	नेहम	डवपुर	डनकटा	सुनसरी	डरड	सालखनव	डोखनडा	खोड	वधर	डडम
ॡ	Undp Cap	डोटा		-	-	ॡ												ॡ
ॡ	Fire huke	डोटा		-	ॡ		१											ॡ
Collapsed Structure Search and Rescue (CSSR) सामग्रीहरू																		
१	Aluminum Ladder	डोटा	१	-	-	१									ॡ			१
२	Rotary Rescue Saw	डोटा	ॡ							१			१					ॡ
३	Rotary Rescue Saw for Metal Cutting Blade	डोटा	१ॡ					१		१								१ॡ
ॡ	Rotary Hammer Drill	डोटा	ॡ					१		१	१							१
ॡ	Chisel २ॡ - १.ॡ mm	डोटा	३							१								ॡ
ॡ	Pinch Point Pray Bars (ॡ० cm)	डोटा	ॡ	२		१	३			२			ॡ				१	२
ॡ	Key Hole saw (१ॡ cm) Blade	डोटा								१								१
ॡ	Carpenter hand saw (ॡ० cm Blade)	डोटा		२			१			१								ॡ



सि.नं.	विवरण	इकाई	पूना विभाग	गोपालगढ़	धरमपुर	इलाम	झापा	सुविधासमा	नहराम	मौजपुर	धनकुटा	सिनासरी	मोरङ	सोलुखिम्बु	अर्घाखाँडा	लुम्बिनी	सुनसरी	सुनसरी	सुनसरी	
२१	फॉन्डिङ समेस सर्ट	सेट								१										१
२२	इलेक्ट्रिक ड्रिल मेसिन	गोटा								२										२
२३	Exfil Sar Bace Country Helmet	गोटा								२										२
२४	मेगाफोन	गोटा								२										२
२५	डेमोलेशन हेम्बर ६ के.जी.	गोटा									१									१
२६	चेन्वो गयास आर इलेक्ट्रिक	गोटा									१									१
२७	हाईड्रोलिक ज्याक	गोटा	१																	२
२८	५ K.V.A. Generator	गोटा	३								१		२							७
२९	२.५ K.V.A. Generator	गोटा		१																२
३०	डिए मानक	गोटा																		१
३१	मिटल वायर रोप क्याम्प	गोटा									१									१
३२	सन्धाच ब्लक डबल	गोटा									१									१

२११



सि.नं.	विवरण	एकक	पूतना रिजम	गालेज	पुनश्चर	इलाम	इलाप	सखिवासाभा	तेह्रिम	मोजपुर	धनकुटा	सुनसरी	मोडे	सोलिखिन्व	धोखलईका	खोला	रथपुर	जम्मा
३३	मनिबल बेंच ५ टन	गोटा									१							१
३४	एक्सन्ट कार्ड	गोटा									१							१
३५	Savel	गोटा						१	३५				१०					४६
३६	हाते आग	गोटा											३					३
३७	Picket	गोटा	६०	३०	-	१			३५				१०					१३६
३८	wire cutter	गोटा											५					५
३९	safety glass	गोटा											३		२७			३०
४०	fire buckets	गोटा				५							५					१०
४१	fire blanket	गोटा				५							३		५०			५६
४२	ladder	गोटा		१		१							४					६
४३	Boot	जोर		२	२	२०	१						६५		५			१०६
४४	Reciprocating saw	गोटा		-	-	-	-	१										१
४५	Wood cutting blade for reciprocating saw	गोटा		-	-	२	-	१										३

सि.नं.	विवरण	इकाई	पूना विभाग	गोलेबुर्ज	वीरधर	दलाम	झापा	सखवासना	विहम	भाजपुर	धनकेटा	सुनसरी	मारेड	सोलेखिन्व	आखलईका	खोटाड	उदयपुर	बामना
४६	Sledge hammers (१.४ kg १.८)	गोटा		-	-	-	-	१							४१		१	४३
४७	Hacksaw frame	गोटा		-	-	-	-	१										१
४८	Carpenter hand saw	गोटा		-	-	-	-	२										२
४९	गमबुट	जोर		-	-	-	-	५										५
५०	भन्याड	गोटा		-	-	-	-	१										१
५१	Hand Saw	गोटा		-	-	-	-	-	१									१
५२	Fuel Breaker	गोटा		-	-	-	-	-	१									१
५३	पर्युनिमिटिन ब्रेकर	गोटा		-	-	-	-	-	१									१
५४	HYDRAULIC JACKS (५/१०/१२/२०/३० TON)	गोटा		-	-	-	१	-	-	-	-	-	-				२	३
५५	रयास माक्स	गोटा		-	-	-	-	-	-	-	-	-	-				६	६
५६	पम्बो नि सोलार प्रोटेशन	गोटा		-	-	-	-	-	-	-	-	-	-				२२	२२
५७	Axe With Rubber Grips	गोटा		-	-	-	-	-	-	-	-	-	-					५

सि.नं.	विवरण	एकक	पूतना रिजम	गोलेबोर्ड	पंचवधर	डोनाम	झापा	संविधानसभा	नेहेयम	भाजपुर	धनकटा	सुनसरी	मोरङ	सोविखिन्दी	आखोखो	खोखो	वटपुर्	समाप्त
५८	Bow Saw	गोटा		३	-	४												३
५९	Emergency light	गोटा		-	-	१												१
६०	Portable Shovels	गोटा		४	-	५												९
६१	Sickle	गोटा		५	-	४												९
६२	Machetes	गोटा		२	-	३												५
६३	Two Man Cross Cut Saw	गोटा		-	-	१												१
६४	Hand Pruning Saw १५"	गोटा		-	-	१												१
६५	File And Sharpening Stone	गोटा		-	-	१												१
६६	SNATCH BLOCK (TRIPLE)	गोटा		-	-	१												१
Camp Management सम्बन्धी सामग्रीहरू																		
१	Tent	गोटा		१		३	५	१			९							१९
२	त्रिपाल	गोटा	३०	२०	३०	२	२				६					३०		१४८

सि.नं.	विवरण	इकाई	पूजा रिजर्व	गान्धी जूड	पर्वथर	इलाम	झापा	सखिवासमा	तिरहुम	मोगपुर	धनकुटा	सुनसरी	मोरङ	सोखिन्वु	ओखलढुङ्गा	खोटाङ	उदयपुर	जम्मा
३	Double Tent १८० lbs	गोटा		-	-	-	-	-	-	-	-	-	-	१	१	२		१२
४	समियाना पाल	गोटा		-	-	-	-	-	-	-	-	-	-	-	३			३
५	स्नो टेन्ट (पहेलो)	सेट		-	-	-	-	-	-	-	-	-	-	१०				१०
६	स्नो टेन्ट (गतो)	सेट		-	-	-	-	-	-	-	-	-	-	१५				१५
७	१० मेन पाल	सेट		-	-	-	-	-	-	-	-	-	-	२				२
८	४ मेन पाल	सेट		-	-	-	-	-	-	-	-	-	-	१				१
९	स्नो टेन्ट पाल	सेट		-	-	-	-	-	-	-	-	-	-	४				४
१०	२ मेन पाल	सेट	१०१	-	-	-	-	-	-	-	-	-	-	५				१०६
११	हाई टेन्ट पाल	सेट		-	-	-	-	-	-	-	-	-	-	५				५
१२	१५ X ३० टेन्ट	सेट		-	-	-	-	-	-	-	-	-	-	१				१
१३	२ मेन्ट सेन्टर हाल्फ टेन्ट	गोटा		-	-	-	-	-	-	-	-	-	-	६०				६०
१४	टाटपोलिन १२x१८	गोटा		-	-	-	-	-	-	-	-	-	-					
१५	चाईनिज पाल सेट	गोटा	६०	-	-	-	-	-	-	-	-	-	-			१		६१

२१५



सि.नं.	विवरण	विक्रीको ठेगाना	पूना निर्माण	गोपालबुङ	पाँचथर	इलाका	संविदासमा	निर्देशमा	भाजपुर	धनकुटा	सुनसरी	मोरङ	सोलिखिन्व	अध्याखलईका	खोटाखोटा	रुपिथर	सम्पन्न
१६	स्व्याड टेन्ट सेट	गोटा		-	-	-	-	-	-	-	-	-	-	-	-	-	-
१७	Nails (kg)	के.जि.		-	-	१	-	-	-	-	-	-	-	-	-	-	१
१८	Pickaxe	गोटा		-	-	-	-	-	-	-	-	-	-	-	-	-	२
१९	Safety Belt	गोटा		-	-	-	-	-	-	-	-	-	-	-	-	-	३
२०	Matrix	गोटा		१०	-	-	-	-	-	-	-	-	-	-	-	-	१७
२१	Blanket	गोटा		१०	-	११	-	-	-	-	-	-	-	-	-	-	२१
२२	Sleeping Bag	गोटा		-	७	-	-	-	-	-	-	-	-	-	-	-	७
२३	Rain coat	गोटा		-	५	-	-	-	-	-	-	-	-	-	-	-	५

अनुसूची - १३ : नेपाल प्रहरीका युनिट र सम्पर्क व्यक्तिहरू विवरण

नेपाल प्रहरीका युनिट र सम्पर्क व्यक्तिहरू विवरण

सिन	जिल्ला	प्रहरी युनिटको नाम	जिम्मेवारी क्षेत्र	परिचालित हुने संख्या	कार्यालय प्रमुखको नाम	सम्पर्क नम्बर	विपद सम्पर्क व्यक्तिको नाम	सम्पर्क नम्बर	सम्पर्क नम्बर
१.	मोरङ	कोशी प्रदेश प्रहरी कार्यालय	कोशी प्रदेश	३०	विनोद घिमिरे	९८५२०८४४४४	कृष्ण कुमार पोखरेल	९८५२०९०५५५८	
२.	ताप्लेजुङ	जि.प्र.का.ताप्लेजुङ	ताप्लेजुङ जिल्ला	१५२	प्रनाउ उमेश जोशी	९८५२६३५५५५५	प्रति जटाण्कार यादव	९८५२६६०४८८४	
३.	पाँचथर	जि.प्र.का.पाँचथर	पाँचथर जिल्ला	१३६	अनिस कुमार कर्ण	९८५२६२५५५५५	प्रति गम चन्द्र साह	९८०७०९४९३६	

२१६



सिन	जिल्ला	प्रहरी युनिटको नाम ठेगाना	जिम्मेवारी क्षेत्र	परिचालित हुने संख्या	कार्यालय प्रमुखको नाम	सम्पर्क नम्बर	विपद सम्पर्क व्यक्तिको नाम	सम्पर्क नम्बर
४.	इलाम	जि.प्र.का.इलाम	इलाम जिल्ला	१३१	कुलदिप चन्द	९८५२६८५५५५	देवी दत्त मोते	९८५१२८१०४२
५.	झापा	जि.प्र.का.झापा	झापा जिल्ला	२५	प्रउ बशुन्धरा खड्का	९८५२६१५५५५	प्र.नि. दुर्गा बहादुर भट्टराई	९८५२८४०५०७
६.	झापा	इ.प्र.का काकडभिट्टा	मेची न.पा.	२०	प्र.ना.उ.निपेश चापागाई	९८५२६९०२३३	प्र.नि. विरेन्द्र कुमार कोईराला	९८४९५१४१४०
७.	झापा	इ.प्र.का अनारमनी	विर्तामोड न.पा.	२०	प्र.ना.उ.सन्तोष पाठक	९८५२६७४९३३	प्र.नि. रुपेश राई	९८५२६९००३९
८.	झापा	इ.प्र.कादमक	दमक न.पा. र कमल गा.पा.	२०	प्र.ना.उ.हरि बस्नेत	९८५२६९००३१	प्र.नि. नविन राई	९८६२०२१६९६
९.	झापा	कोशी प्रदेश विपद व्यवस्थापन गुल्म	कोशी प्रदेश	५०	प्र.नि. सुनिल कुमार श्रेष्ठ	९८५२६७७८८८२	प्र.नि. सुनिल कुमार श्रेष्ठ	९८५२६७७८८८२
१०.	संखुवासभा	जि.प्र.का.संखुवासभा	संखुवासभा जिल्ला	२५	प्रनाउ कुमार प्रसाद मैनाली	९८५२०७५५५५	प्रनि मेघराज अर्याल	९८५२६९०२७३
११.	संखुवासभा	ईलाका प्रहरी कार्यालय	चैनपुर, धर्मदिवी र मादी नगरपालिका	१५	प्रनि पशुर्गम राई	९८५१२८१९०७	प्रसनि सुलभ राई	९८२७७१९७१२
१२.	तेह्रथुम	जि.प्र.का.तेह्रथुम	तेह्रथुम जिल्ला	२५	प्रनाउ लक्ष्मण ओली	९८५२०९५५५५	प्रनि खेम बहादुर खत्री दाहाल	९८४८९१४४१९
१३.	भोजपुर	जि.प्र.का.भोजपुर	भोजपुर जिल्ला	१४४	प्रनाउ राजु लामा	९८५२०१५५५५	प्रनि अशिस रायमाझी	९८६२३६२५७६
१४.	धनकुटा	जि.प्र.का.धनकुटा	धनकुटा जिल्ला	२५	प्र.उ.नारायण रजितकार	९८५२०३५५५५	प्र.नि.राम प्रसाद खनाल	९८६१५४६१६५
१५.	सुनसरी	जि.प्र.का.सुनसरी	सुनसरी जिल्ला	२५	प्र.उ. केशव कुमार थेवे	९८५१२८१५५५	प्र.नि. निराजन कार्की	९८६२९४८५५२
१६.	सुनसरी	विशेष सुरक्षा गण दुहवी	विशेष सुरक्षा	१५०	प्र.उ. केशव भट्टराई	९८५२६७१२७१	प्र.नि. रजन बगल	९८४२०८१३०८
१७.	सुनसरी	ई.प्र.का.ईटहरी	ईटहरी उपनपा	१५	प्र.ना.उ. सुवास हमाल	९८५१२८१२४९	प्र.नि. दुर्गा खनाल	९८४१६८०७५०

सिनं	जिल्ला	प्रहरी युनिटको नाम ठेगाना	जिम्मेवारी क्षेत्र	परिचालित हुने संख्या	कार्यालय प्रमुखको नाम	सम्पर्क नम्बर	विपद सम्पर्क व्यक्तिको नाम	सम्पर्क नम्बर
१८.	सुनसरी	ई.प्र.का.धरान	धरान उपनपा	१५	प्र.ना.उ. भिण्णवानु गार्ड	९८५१२८१४३७	प्र.नि. बबिन गार्ड	९८४३५८६०५५
१९.	मोरङ	जि.प्र.का.मोरङ	मोरङ जिल्ला	३०	प्रउ कवित कटवाल	९८५२००५५५५	प्रनाउ सन्तोष श्रेष्ठ	९८५१२८१४८८
२०.	मोरङ	कोशी प्रदेश गण रानी	कोशी प्रदेश	११५	प्रउ मान बहादुर गार्ड	९८५२०३८५४०	प्रनि श्याम कुमार सुवेदी	९८५२०९१५९१
२१.	मोरङ	ब.प्र.का. मोरङ	विगतनगर मनपा ५.६.७.९.१०. ११.१२	१५	प्रनाउ लोकेन्द्र सिंह गुरु	९८५२०९१११८	प्रनि साजन महतरा	९८५१२८७०८८
२२.	मोरङ	ई.प्र.का. पथरी	पथरी शनिशोर नपा २ कानेपोखरी गा.पा.	१५	विर दत्त पन्त	९८५२०३३९१४	प्रनि भिमराज गार्ड	९८५१२८१७५८
२३.	सोलुखुम्बु	जि.प्र.का. सोलुखुम्बु	सोलुखुम्बु जिल्ला	२६१	प्रनाउ नबिन राजा बुढाथोकी	९८५२८२५५५५	प्रहरी निरीक्षक मौसम तामाङ	९८४४००२७६७
२४.	ओखलढुङ्गा	जि.प्र.का.ओखलढुङ्गा	ओखलढुङ्गा जिल्ला	१८०	प्र. ना.उ. राज वावु महर्जन	९८५२८७७५५५५	प्र.नि. ईश्वर अधिकारी	९८५२९९०२२३
२५.	खोटाङ	जि.प्र.का.खोटाङ	खोटाङ जिल्ला	१६९	प्र.ना.उ. प्रकाश बुढाथोकी	९८५२८०५५५५५	प्रनि निराजन बस्नेत	९८५२८२०१९९
२६.	उदयपुर	जि.प्र.का.उदयपुर	उदयपुर जिल्ला	६५	प्र.उ. राजन चापागाईं	९८५२८१५५५५५	प्र.ना.उ. गणेश बहादुर बम	९८५२८३५५०८
२७.	उदयपुर	ईपका कटारी	कटारी न.पा. २ ताप्ली गा.पा.	३५	प्र.ना.उ. उपेन्द्र खरेल	९८५२८३६३१५	प्र.नि. लक्ष्म बहादुर श्रेष्ठ	९८५२८९०१११
		जम्मा		१९०८				

२१८





अनुसूची - १४ : नेपाल प्रहरीका युनिटहरूमा मौज्जात उद्धार तथा अन्य सामग्रीहरू

नेपाल प्रहरीका युनिटहरूमा मौज्जात उद्धार तथा अन्य सामग्रीहरू

क्र.सं.	सामग्रीको विवरण	कोशी प्रदेश प्रहरी कार्यालय	कोशी प्रदेश प्रहरी तालिम केन्द्र	कोशी प्रदेश प्रहरी ना	न.प्र. विभाग/प्रशा ना वृद्धी	कोशी प्रदेश वि.व्य. गुप्तचर विभाग	झापा	इलाम	पाँचथर	ताप्लेजुङ	मोरङ	सुनसरी	धनकुटा	जिप्लिम	सुनसरी	भोजपुर	जुम्ले	खोटाङ	ओखलढुङ्गा	सुनसरी	संख्या
१.	लाईफ ज्याकेट	२३	२७	३४	१२	१३६	१२५	१०	३७	५	२३७	२०८	३९	५३	२०८	२५	५७	२९	५	५८	११५१
२.	Working Gloves		१		१	१५	२०	२०	०	२०			७	३५	५	५	३५	०	१	०	२८२
३.	स्वर चोट	१			१	२	०	०	०	०			०	०	०	०	०	०	१०	०	१४
४.	हेल्मेट	१५	१	६	१२	२५	४०	४०	५२	२४	६७	९९	१२५	८५	१५८	८०	५७	५७	२	४६	९२६
५.	बाल्टिन		४		२	८	६०	६०	६४	९	५६	१०५	१३	३०	५३	५०	५७	५५		५१	४७७
६.	गैली	२	५	१०	१५	२५	४३	५०	६४	९	७३	११९	२२	६२	७७	५९	५९	५५		४०	७९४
७.	टायर टयुव (स्वर)		१	५		८	३२	५	१	६	४५	४३	५	३२	५	५	५९	०	३३	५	२३२
८.	बेल्टा	३	८	९	१०	३०		१३०	८९	१६	३	१०५	४५	१०५	१४५	६०	५९	६९		५८	९३३
९.	Wood Cutter (Chain Saw)	१			०	५	७	०	१	१		१	३		३	१		०		१	२५
१०.	पोट्टेवल जेनेरेटर	१			०	२		२	०	१		१	०	१	१	१		१	२००	०	२१४
११.	पानी बर्साती				०	०	०	०	०	१२	१३		५		९	०		७	५०	४	१००
१२.	झम्पल/गल	२	२	५	३	२७	७५	७५	६२	१३	६९	६८	२१	७६	२०	३५	२०	२३		२६	६०९
१३.	सावेल		८		०		५०	०	८९	१५	११७	४	०	१७	०	५०	०	०		०	३५०
१४.	चेनपुली				०	२	०	०	०	०			०	०	०	०		०		०	२
१५.	टर्च लाईट	३	३	१	०	१०	३	३	५	१२		४	१३	४	०	५	४	०		०	६३
१६.	डिल मेशिन				०	१	०	०	०	०		३	०	३	०	१	०	०	४	०	१२



क्र.सं.	सामग्रीहरूको विवरण	काठमाडौं प्रदेश प्रहरी कार्यालय	काठमाडौं प्रदेश प्रहरी तालिम केन्द्र	काठमाडौं प्रदेश प्रहरी गण	न. प्र. विभाग सुरक्षा गण दहवी	काठमाडौं प्रदेश प्रहरी वि. व्य. गण चन्द्रगढी	झापा	बलाम	वीरपुर	गण्डकी	सिन्धुली	धनकुटा	बिरेयम	सिन्धुवासभा	वीरपुर	खोटाङ	कोशी प्रदेश	सोलुखुम्बु	जम्मा
१७.	मन्याङ	१	१	१	०	०	०	०	०	०	१	०	०	१	०	०	०	०	१
१८.	First Aid Box	१	१	१	०	१	०	०	०	१	३	०	०	०	०	०	०	०	५
१९.	Metal Cutter		१	१	०	१	०	०	०	३	२	०	०	०	०	०	०	०	५
२०.	स्टेचर	३	५	५	०	३	१	०	३	३	२	०	०	०	३	३	०	०	२५
२१.	टोचन				०	०	०	०	०	०	३	०	०	०	०	०	०	०	३
२२.	डोर्मी (मिटरमा)	१००	१००	१००	३६	२५०	३०५	१००	१००	३३३	३३०	१००	३	३	१००	३३०	३३०	३३०	१२३३
२३.	मोबाफोन	२	१	३	३	३	३	३	३	३	५	५	५	३	३	५	३	५	५५
२४.	फोर मेन टेन्ट/त्रिपाल	३			०	२		१	५	५	५	०	५	५	५	५	५	५	५५
२५.	Binoocular	५	५	५	०	५	०	०	०	०	०	२	५	३	३	३	३	०	३५
२६.	गम बुट		३	५	०	०	२७	०	०	३०	१५	५५	५	३	३	३	३	५	३७५
२७.	हाईड्रोलिक ज्याक	३			०	२	०	०	०	०	०	०	०	०	५	०	०	०	१०
२८.	Harness				३	५	०	०	०	०	५	३	०	३	०	०	०	०	५५
२९.	Carabiner				०	५	०	०	०	०	५	०	०	०	०	०	०	०	५५
३०.	Safety Belt				०	५	०	०	०	५	५	०	३	३	५	५	५	५	५५
३१.	सुकुती				०	५	५	५	५	५	५	५	५	५	५	५	५	५	५५
३२.	आग				०	३	५	५	५	५	५	५	५	५	५	५	५	५	५५
३३.	बन्धरो				०	५	५	५	५	५	५	५	५	५	५	५	५	५	५५
३४.	Chain Saw (22 inch)				०	५	५	५	५	५	५	५	५	५	५	५	५	५	५५
३५.	Throw Bag				३	३	३	३	३	३	३	३	३	३	३	३	३	३	३३

२२५



क्र.सं.	सामग्रीचे को. विवरण	कोशी प्रवेश प्रहरी कार्यालय	कोशी प्रवेश प्रहरी टोलिम केन्द्र	कोशी प्रवेश प्रहरी गण	पो. प्र. विशेष सुरक्षा गण वृहती	कोशी प्रवेश प्रहरी वि. व्य. गुरुम चन्द्रगढी	झापा	दलाम	प्रीतपूर	तानावजुड	मोरेड	सिनसरी	धनकुटा	विदेवम	सखवासमा	मीतपूर	उदयपूर	खोटाड	श्रीखण्डेशी	सोविकुम्बु	जम्मा
३६.	Swimming Suit				०	०		२०	०	०	०	२	०	२४	०	०	०	०	०	०	०
३७.	Hammer				०	०		२०	०	३	१	२	३	२४	३	०	०	०	३	३	२१
३८.	कौदाली			०	०	२	२४	७७	२४	२३	४४	३३	११	४४	४४	३१	२०	२७	३७	३७	४०१
३९.	Fire Extinguisher	३	३	७	२	११	३३	३३	३४	१४	२०	३१	११	४	२४	३१	३३	३७	३७	१०	७४४
४०.	Chain Saw Machine				०	०	३	३	०	०	०	०	०	०	०	१	०	०	०	०	४
४१.	Death Body Bag	२			०	२४	४१	४१	०	०	४०	३४	७	२०	४१	०	०	०	२	२	२०२
४२.	Eye Protection Glass				०	२		०		२०	०		२०		०	०	०	२०	०	०	६८
४३.	स्कू ड्राईमर				०			०	४	३	०		०		०	०	३	०	०	०	११
४४.	Fire Raker				०			२०	४	१३	०	१	३२	३४	१९	३	१०	१३०	०	०	२६६
४५.	Flash Light	१						०			०	२	०		०	०	१	०	०	४	४
४६.	Mask							२३			०	१००	०		०	०	०	२			१२४
४७.	Gas mask	२०	२	२	४१			१०	२०		३०		३	२४	२४	२४	३०	२२			३२७
४८.	Safety Shoes				२	११		०			०		०		०	०	०	०			१३
४९.	अडकुसे नट (Screw)							०			०		१०		०	०	०	१			११
५०.	हावा हालने मेलिन (Air pump)				१	०		०			०	२	२	०	०	०	०	०			३
५१.	आगो निभाउने पम्पाटमगाटे (Fire Swatter)				१	११		३२	९	६१	३	३	१४	४४	२९	२२	१०	२०३			४०६
५२.	जम्पसुट					२		०			१०	१	२०	७८	०	०	०	०			१११
५३.	दमकल							०			०		०		०	०	०	०			०

२२२



क्र.सं.	सामग्री/वस्तु/कार्य	कोशी प्रदेश प्रहरी कार्यालय	कोशी प्रदेश प्रहरी तालिम केंद्र	कोशी प्रदेश प्रहरी गण दहवी	ने. प्र. विशेष सुरक्षा गण दहवी	कोशी प्रदेश प्रहरी क्वार्टर	सामग्री/वस्तु/कार्य	वजन	कीचोड	गोल्ड	सिल्वर	ब्रानकेट	रिहयम	संयोजनमा	पीपपर	उदयपर	खोटाङ	शोखलुङ	सोचिखिन्चु	वजन
५४.	अग्नि नियन्त्रण ज्योकेट	१	३३					५५			५	०	५५	०	२०	०	५			५३
५५.	बिषाण	३	२३	४			५५	५२	३	३	२५	०	५५	२३	५	५	५			२२५
५६.	Water Bag						५	५	३	३	३	५	५	२	०	०	०			५५
५७.	Crow Bar			१			०	०	०	०	०	०	५	०	०	०	०			५५
५८.	Pocket Knife			४			०	०	०	०	०	०	०	०	०	०	०			५०
५९.	Head lamp			४	१		०	०	०	०	०	०	०	०	०	०	०			५५
६०.	Tape Ceiling						०	०	०	०	०	०	०	०	०	०	०			५
६१.	Fire Blanket	३	१	४	१		५	५	३	३	०	३	३	३	१	१	०			५०
६२.	Paddle				११		५	०	०	०	०	०	०	०	०	०	०			२५
६३.	Big Pully						५	०	०	०	०	०	०	०	०	०	०			५
६४.	Small Pully						२	०	०	०	०	२	०	०	०	०	०			५
६५.	Life Boing				५		३	०	१	१	०	०	०	०	०	०	०			५५
६६.	Air Pump						२	०	०	०	०	०	०	०	०	०	०			२
६७.	Two men tent						२	०	०	०	०	०	०	०	०	०	०			२
६८.	Self Breaking Decender						१	०	०	०	०	०	०	०	०	०	०			५
६९.	Jumar (Right and Left)						५	०	०	०	०	०	०	०	०	०	०			५
७०.	Hook Ladder						१	०	०	०	०	०	०	०	०	०	०			५
७१.	Fire Fighting suit	१		२			५२	०	०	०	२	०	०	०	०	०	१			३८
७२.	Jump Suit						०	०	०	०	०	०	०	०	०	०	०			५



क्र.सं.	सामग्री/सेवा का विवरण	कोणी प्रवेश प्रकृती कायलाप	कोणी प्रवेश प्रकृती कालिम केन्द्र	कोणी प्रवेश प्रकृती गावा	ने. क. विभाग सुरक्षा गावा दुरुवती	कोणी प्रवेश प्रकृती गावा	कोणी प्रवेश प्रकृती वि. व्य. गावम चन्द्रगढी	दोषा	इलाहाबाद	मीरापूर	नालवडी	मोराड	सुनसरी	धनकटा	लेखम	सखिवासमा	मीरापूर	उदयपूर	खोटाड	शोखलडी	सोखिलडी	जम्मा
१.१.	Mitten gloves								०			०		०		०	०	०	५			५
१.२.	Safety gloves 6137								०			०		०		०	२५	०	६			३१
१.३.	Safety gloves 6542								०			०		०		०	०	०	३			३
१.४.	Fire beater								०			०		०		०	०	०	६			६
१.५.	Figure of 8						७		०		०	०		३		०	०	०	६			१६
१.६.	केन								०			०		०		०	०	०	०			०
१.७.	डोजर								०			०		०		०	०	०	०			०
१.८.	टुटन गाडी								०			२		०		०	०	०	६			१०
१.९.	पिकअप गाडी								०			३४		०		०	६	११	४			६७
१००.	पम्पुलेस								०					०		०	०	०	०			०
१०१.	सव बहान								०					०		०	०	०	०			०
१०२.	स्कोमेटर								०					०		०	०	०	०			०
१०३.	न्याकर केन								०					०		०	०	०	०			०
१०४.	दमकल								०					०		०	०	०	०			०
१०५.	Fire Helmet								३	२				०		०	०	४	०			१०
१०६.	BA Set								०					०		०	०	०	०			०
१०७.	Rotary Hammer Drill (टूलो)								०					०		०	०	०	०			०
१०८.	Chipping Hammer (टूलो)								०					०		०	१	०	०			१

२२४



अनुसूची - १५ : सशस्त्र प्रहरी बल नेपालमा रहेको खोज तथा उद्धार जनशक्ति र सम्पर्क नम्बर

सशस्त्र प्रहरी बल, नेपाल कोशी प्रदेशबाट विपद्को समयमा परिचालन हुन सक्ने नफ्री

सि.नं.	युनिटको नाम	जिम्मेवारी इलाका	परिचालित हुन सक्ने नफ्री	कार्यालय प्रमुखको नाम	सम्पर्क नं.	विपद् सम्पर्क व्यक्तिको नाम	सम्पर्क नं.
१.	नं १ बराह बाहिनी	कोशी प्रदेश	१७५	सप्रनामनि मनिग थापा	९८५१२७२०११	सप्रनि टेकेन्द्र कार्की	९८५२०२५४७८
२.	नं. १ गण श्रीअन्तु इलाम	इलाम न.पा., देउमाई नपा, माईजोगमाई गापा ४,५,६, सन्दकपुर गापा १ र ३	१०५	सप्रउ केशव राज प्याकुरेल	९८५१२७२००४	सप्रनि योगहाङ पतङ्गवा	९८४१५६०१९५
३.	सीमा सुरक्षा गुल्म हे.ववा. पशुपतिनगर	स्यौंद्य न.पा. २,३ र ९, माईजोगमाई गापा १ र ३	२५	सप्रनाउ हेम कुमार पौडेल	९८५१२७१९८१	सप्रनानि यादव दाहाल	९८४२५३९६३५
४.	विओपि कालपोखरी	सन्दकपुर गा.पा. २ र ४	१५	सप्रनि सन्तोष जयसवाल	९८५१२७१७८	सप्रनानि भै बहादुर राई	९८०१६११२१७
५.	विओपि जौवारी	सन्दकपुर गा.पा. ५ र माईजोगमाई गा.पा. २	१०	सप्रनानि पृथ्वी श्रेष्ठ	९८५१२७१७९	सप्रसनि अमृत नायक	९८१७८५९७८२
६.	विओपि मानेभञ्ज्याङ	स्यौंद्य न.पा. १	१०	सप्रनानि धन बहादुर बुढा	९८५१२७१९८०	सप्रसनि निर्मल कुमार कटुवाल	९८६२९९३४७२
७.	विओपि छिन्चिसे	स्यौंद्य न.पा. ४	१०	सप्रनानि उज्वल कार्की	९८५१२७१९८२	सप्रसनि प्रेम बहादुर बस्नेत	९७४९२२७१३०
८.	विओपि समालबुङ	स्यौंद्य न.पा. ५	१५	सप्रनि हेमराज योगी	९८५१२७१९८३	सप्रनानि गोपाल नेपाली	९८४०४९८९८०
९.	विओपि सलकपुर	रोड गा.पा. ५ र ६	१०	सप्रनानि भानुभक्त विद्यकर्मा	९८५१२७१९८४	सप्रसनि पदम बहादुर कटौत	९८४२२७८२६९



सि.नं.	युनिटको नाम	जिम्मेवारी इलाका	परिचालित हुन सक्ने नफ्री	कार्यालय प्रमुखको नाम	सम्पर्क नं.	विपद् सम्पर्क व्यक्तिको नाम	सम्पर्क नं.
१०.	सुरक्षा वेश आर्इतवारै	सूर्योदय न.पा. ६, ७, ८, १०, ११, १२, १३ र १४, रोड गा.पा. १, २, ३ र ४	११	सप्रनि हेमराज प्याकुर्गेल	९८५१२७११८६	सप्रनानि दिपेन्द्र कुमार लिम्बिना	९८४३३३५८४६
११.	सुरक्षा वेश बाँझो	माङ्गसेबुङ्ग गा.पा., फाकफोकथुम गा.पा. र चुलाचुली गा.पा. ५ र ६	१०	सप्रनि कृष्ण बहादुर गुरुङ्ग	९८५१२७११८८	सप्रनानि महेन्द्र गुरुङ्ग	९८४३४३४८४८
१२.	सुरक्षा वेश दानावारी	माई न.पा. र चुलाचुली गा.पा. १, २, ३ र ४	१०	सप्रनानि एकराज श्रेष्ठ	९८५१२७११८७	सप्रसनि गणेश श्रेष्ठ	९८४९५७५२२३
१३.	नं. २ गण झापा	भद्रपुर नगरपालिका ८ र १०	१०५	सप्रउ अम्बिका प्रसाद जोशी	९८५१२७२१०१	सप्रनि राम प्रसाद दाहाल	९८४२८७५२७८
१४.	नं. ३८ गण झापा	दमक नपाको सबै वडा, शिवसताक्षी १, ८, ९, १०, ११ कमल गापाका ७ वटै वडा	१०५	सप्रउ दिनेश कुमार बस्नेत	९८५१२७२०३७		
१५.	गुल्म काकरभिट्टा	मेचीनगर नपा ६, ९, १०, ११ र (१२ नं. को मध्य भाग पूर्व) सम्म	४०	सप्रनाउ विकास थापा	९८५१२७२२२१	सप्रनि बाबुकाजी कटवाल	९८५२३०४५३०
१६.	विओपि तिर्गि	मेचीनगर नगरपालिका १	१५	सप्रनानि विजय नुनिया महतो	९८५१२७२६४८	सप्रसनि सन्तोष कुमार राई	९८४९५२००८०
१७.	विओपि बाहुनडाँगी	मेचीनगर नपा २, ३ र ४	१५	सप्रनि जालन्धर केसी	९८५१२७२३५८	सप्रनानि रुद्र विर राई	९८६२११२५३०
१८.	विओपि नकलवन्दा	मेचीनगर नपा ५ र ८	१०	सप्रनानि सुर्य कुमार श्रेष्ठ	९८५१२७२६५०	सप्रसनि पदम पुलामि मगर	९८०१५७६९२५
१९.	विओपि सतिघडा	मेचीनगर नपा ७	१५	सप्रनि सुजित खड्का	९८५१२७२६५३	सप्रनानि सुदर्शन रिजाल	९७०५१२८३८२



सि.नं.	युनिटको नाम	जिम्मेवारी इलाका	परिचालित हुन सक्ने नफ्री	कार्यालय प्रमुखको नाम	सम्पर्क नं.	विपद् सम्पर्क व्यक्तिको नाम	सम्पर्क नं.
२०.	सी.सु गुल्म भद्रपुर	भद्रपुर नपा ४, ५, ६ र ७	२५	सप्रनाउ शंकर शाह ठकुरी	९८५१२७२६५७	शिव कुमार पराजुली	९८४२७०४८०२
२१.	विओपि ज्यामिरगढी	भद्रपुर नपा ९, मेचीनगर नपा १३, १४ र १५	१०	सप्रनानि अमर खडका	९८५१२७२६५४	सप्रसनि शंकर गिरी	९८४१८८३७९८
२२.	विओपि महेशपुर	भद्रपुर नपा ३ (देवनिया खोला वारी उत्तर)	१०	सप्रनानि देवराज पराजुली	९८५१२७२६६२	सप्रबह पासार्ङ तामाङ्ग	९८४२००९६९९
२३.	विओपि पृथ्वीनगर	भद्रपुर न.पा १, २ र ३ (देवनिया खोला पारी दक्षिण)	१५	सप्रनि मिलन श्रेष्ठ	९८५१२७२५५४	सप्रनानि अशोक खरेल	९८४१२५४८७७
२४.	सीसु गुल्म घोरावारी	कचनकवल गापा ५, ६	२५	सप्रनाउ लक्ष्मण बहादुर बस्नेत	९८५१२५८४९३	सप्रसनि प्रमेश श्रेष्ठ	९८६२२९१२६०
२५.	विओपि डाँगावारी	कचनकवल गापा ५ र ७	१०	सप्रनानि राम कुमार लिम्बु	९८५१२७१२८७	सप्रसनि रुद्र बहादुर राउत	९८४४६६३८३७
२६.	विओपि पाटामारी	कचनकवल गापा २, ३ र ४	१०	सप्रनानि कोमल बहादुर खडका	९८५१२७२६५९	सप्रसनि नाल बहादुर खत्री	९८०६०६९२६९
२७.	विओपि केचना	बाहदशी गापा १ देखि ७ सम्म र कचनकवल गापा १ को सीमा स्तम्भ १२६ देखि १२८ सम्म	१५	सप्रनि राज कुमार श्रेष्ठ	९८५१२७२३५९	सप्रनानि ओम प्रकाश लिम्बु	९८४९६३०१७६
२८.	विओपि भागडुब्बा	झापा गापा ५, ६, ७ र ४ को सीमा स्तम्भ १३२।३ देखि पूर्व	१०	सप्रनानि अनिल कुमार मास्ती	९८५१२७२५५१	सप्रसनि अर्जुन राई	९८४५३०९२८७
२९.	विओपि पन्थपाडा	गौरगञ्ज गापा ५ र गौरगढ नपा ६	१५	सप्रनि दिनेश खोम्जन	९८५१२७२६६५	सप्रनानि रुद्र बहादुर श्रेष्ठ	९८५१२५८३२३



२२९

सि.नं.	युनिटको नाम	जिम्मेवारी इलाका	परिचालित हुन सक्ने नफ्री	कार्यालय प्रमुखको नाम	सम्पर्क नं.	विपद् सम्पर्क व्यक्तिको नाम	सम्पर्क नं.
३०.	सीसु गुल्म गौरीगंज	कन्काई नगरपालिका ५, २ झापा गापा १, २, ३, ४	२५	सप्रनाउ किशोर कुमार श्रेष्ठ	९८५१२७२३५६	सप्रनानि गजेन्द्र राई	९८४२०९९३०१
३१.	विओपि टाघनडुब्वा	गौरिगंज गापा १	१५	सप्रनि नारयण तामाङ	९८५१२७२३५७	सप्रनानि शिवशंकर खवास	९८०७७१२३४८
३२.	विओपि कुजिवारी	गौरीगंज गापा २ र ३	१५	सप्रनि सूर्य बहादुर भण्डारी	९८५१२७२६७१	सप्रनानि कृष्ण बहादुर कार्की	९८४२०७७५८७
३३.	विओपि आमगाछी	गौरीगंज गापा ४ र ६	१०	सप्रनानि पुण्य प्रसाद विमली	९८५१२७२६६९	सप्रसनि गोपाल श्रेष्ठ	९८६१३७९६३७
३४.	विओपि अल्लामारी	गौरिगंज गापा २	१०	सप्रनानि भोजराज खत्री	९८५१२७१२८८	सप्रसनि सुवास राजवंशी	९८४२५०७९२४
३५.	विओपि लालमाटी	अर्जुनधारा नगरपालिका ४ देखी ११ सम्म, बिर्तामोड नगरपालिका १ देखि ६ सम्म, कन्काई नगरपालिका १, २, ३, ४, ६, ७, ८ र ९ सम्म, मेचीनगर नपा वडा नं १२ को मध्य भाग पश्चिम	१०	सप्रनानि पशुगाम उराउ	९८५१२७१३९४	सप्रह दिलिप राजवंशी	९८४२४१७५७२
३६.	सु.वेश शनिचरे	गौरिगंज नगरपालिका १, २, ३, ४, ५, ६, ८, ९, १ शिवसताक्षी नपा २ र ३	२०	सप्रनाउ धन बहादुर बोहोरा	९८५१२७२०६९	सप्रनानि अम्बर बहादुर भुजेल	९८४२६९९०१०
३७.	सु.वेश वैगुनधुरा	बुद्धशान्ती गाउँपालिका १ देखि ७ सम्म	१०	सप्रनि होमनाथ नेपाल	९८५१२७२६७३	सप्रनानि वर्जनाल तामाङ	९८४१७५६१९०
३८.	सुरक्षा केश टिमाई	अर्जुनधारा नगर पालिका १, २ र ३ सम्म	१०	सप्रनानि सुरेन्द्र टाकुर	९८५१२७२६७७	सप्रसनि जनम राई	९८४२६७९२१०



सि.नं.	युनिटको नाम	जिम्मेवारी इलाका	परिचालित हुन सक्ने नफ्री	कार्यालय प्रमुखको नाम	सम्पर्क नं.	विपद् सम्पर्क व्यक्तिको नाम	सम्पर्क नं.
३९.	सु.वेश खुदनावारी	विर्तामोड नगरपालिका ७, ८, ९, १० र हल्दिचारी २ र ३	१०	सप्रनानि लाल बहादुर नेम्बूबहा	९८५१२७२६८१	सप्रसनि गौरी प्रसाद थापा	९८०१४१७४४०
४०.	सु.वेश गोलधाप	भद्रपुर नगरपालिका ८ र १०	१०	सप्रनानि यामलाल श्रेष्ठ	९८५१२७२६७९	सप्रज असिता बस्नेत क्षेत्री	९८५१२७२६८०
४१.	नं. ३ गण मोरङ	विराटनगर सनपा १, २, ३, ४, ५, १३, १९, कटहरी गापा ५, ६, ७, ग्रामथान गापा १, २, बुढीगंगा गापा १, २, ३	१०५	गोहेन्द्र बहादुर भण्डारी	९८४०९४०१६६	सप्रनाउ विरेन्द्र खनाल	९८५११२६३७७
४२.	विओपि मिर्चाडोमी	रतुवामाई नपा ३ रतुवाखोला पूर्व	१०	सप्रनानि रमेश थापा	९८२७५८५४१९	सप्रसनि प्रेम बहादुर लिम्बु	९८०२७९४७०९
४३.	विओपि डोरीया	रतुवामाई नपा २, ३ र ४ (बडा नं. ३ को रतुवाखोला पश्चिम)	१५	सप्रनि लक्ष्मण जोशी	९८५८४२५९३९	सप्रनानि जित व. बस्नेत	९८४२१७८०१९
४४.	सीमा सुरक्षा गुल्म हे.कवा. वरडंगा	रतुवामाई नपा १	१५	सप्रनाउ विकास मुजेल	९८४१७४७३८०	सप्रनानि विमल खनाल	९८४२९१९६४३
४५.	विओपि सिक्टी	सुनवर्षी नपा ७, ८ र ९	१५	सप्रनि विनोद थापा	९८४९८५२९६६	सप्रनानि श्याम कुमार खड्का	९८४२०५३७८६
४६.	विओपि धनापट्टी	रंगेली नपा ५, ९ र सुनवर्षी नपा ४, ५	१५	सप्रनि निलहरी दाहाल	९८५१२७१०८९	सप्रनानि राम नारायण यादव	९८०१५३२५३४
४७.	विओपि रंगेली	रंगेली नपा २, ३, ४, ६, ७ र ८	१५	सप्रनि सन्तोष प्रसाद देवकोटा	९८५१२६०३७९	सप्रनानि खिला बहादुर श्रेष्ठ	९८४५१९००९१
४८.	सीमा सुरक्षा गुल्म हे.कवा. सोरभाग	धनपालथान गापा २, ३, ४, ५, ६ र कटहरी ४	२५	सप्रनाउ शितल श्रेष्ठ	९८५१०८४७६२	सप्रनानि ओम बहादुर खड्का	९८४२९२५३३५

२३१



सि.नं.	युनिटको नाम	जिम्मेवारी इलाका	परिचालित हुन सक्ने नफ्री	कार्यालय प्रमुखको नाम	सम्पर्क नं.	विपद् सम्पर्क व्यक्तिको नाम	सम्पर्क नं.
४९.	विओपि नोचा	धनपालथान गा.पा. १ र ७ जहदा गा.पा. वडा नं. ४ र ६ कटहरी ३	१५	सप्रनि राम सुवेदी	९८५१२५८७३९	सप्रनानि उमेश प्रसाद मण्डल	९८५४३३३६६८
५०.	विओपि तारिगामा	जहदा गा.पा. ५ र ७	१०	सप्रनानि दिनेश रेग्मी	९८५५८२९१२०	सप्रसनि कुमार लम्साल	९८५४०९४३३७
५१.	विओपि मधुमल्ला	जहदा गा.पा. १, २ र ३	१०	सप्रनानि भोला बहादुर काकी	९८५२२३६२५६	सप्रसनि पेशल कुमार गिरी	९८५२०३३२२०
५२.	विओपि जहदा भुटाहा	विराटनगर म.न.पा. ८, १४, १८ को ICP कार्यालय बाहेक र कटहरी गापा १, २,	१५	सप्रनि सुमन सुवेदी	९८५४०४४१६३	सप्रनानि विष्णु प्रसाद राई	९८५४७०९४५४
५३.	सीमा सुरक्षा गुल्म हे.क्या. रानी	विराटनगर मनपा वडा नं. १५, वडा नं. १६ को दरैया चोक पूर्वको इलाका, वडा नं. १७ सबै र वडा नं. १८ को ICP कार्यालय रहेको स्थान मात्र	४०	सप्रनाउ तिलक बहादुर खडका	९८५१२५९७४२	सप्रनि नरेन्द्र धिमिरे	९८५४६३५२५८
५४.	विओपि दरैया	विराटनगर मनपा ६, ७, ९, १०, ११, १२, वडा नं. १६ को दरैया चोकबाट पश्चिमको इलाका	१५	सप्रनि शंकर कुमार कोईराला	९८५१२७२३६१	सप्रनानि यजराज भण्डारी	९८५२७९८७२१
५५.	सुरक्षा क्षेत्र उर्लावारी	उर्लावारी नपा, मिक्लागुह गापा, लेटाङ नपा ७, ८, ९,	१०	सप्रनि दिलिप बस्नेत	९८५१२७११०६	सप्रनानि भाईकाजि बस्नेत	९८२०९००८३४



सि.नं.	युनिटको नाम	जिम्मेवारी इलाका	परिचालित हुन सक्ने नफ्री	कार्यालय प्रमुखको नाम	सम्पर्क नं.	विपद् सम्पर्क व्यक्तिको नाम	सम्पर्क नं.
५६.	सुरक्षा वेग सौठा	रतुथामाई नपा ५, ६, ७, ८, ९, १० र सुनवर्षी नपा १, २, ३, ६	१०	सप्रनि पदम राज भट्ट	९८५१२५९३५१	सप्रनानि तिल ब. कटवाल	९८४२९४१४६५
५७.	सुरक्षा वेग बाहनी	बेलवारी नपा ५, ६, ७, ८, ९, १० र न.वडाको हाईवे दक्षिण, ग्रामथान गापा ४, कानेपोखरी गापा १, २, ५ र रंगेली नं.पा. १	१०	सप्रनि किसान सिंह टेर	९८४९१६११११	सप्रनानि नरेश कुमार सिंह	९८६०७६४५४३
५८.	सुरक्षा वेग लक्ष्मीमार्ग	केरावारी गापा सबै वडाहरू र बेलवारी नपा १, २, ३, १०, ११ र नं. ४ को हाईवे उत्तर	१५	सप्रनाउ होमराज न्यौपाने	९८५१२७१११३	सप्रनानि सन्तोष कुमार अधिकारी	९८६२२६५८५५
५९.	सुरक्षा वेग डंशाहा	बुढीगंगा गापा ४, ५, ६, ७ र ग्रामथान गापा ३, ५, ६, ७	१०	सप्रनानि गोपाल शर्मा	९८५१२७११०१	सप्रसनि हिरन्द्र खेरवार	९८०७३१६१४३
६०.	सुरक्षा वेग शनिचरे	पथरी शनिचरे नपा, लेटाङ नपा १, २, ३, ४, ५, ६, कानेपोखरी गापा ३, ४, ६, ७	१०	सप्रनि रवि खकुराल	९८५१२६००३९	सप्रनानि खेम बहादुर बस्नेत	९८६२२०९०८८
६१.	स.प्र.बल, नेपाल नं. ४ गण हे.कवा. सुनसरी	सुनसरी जिल्ला सबै (इनरुवा नपा, रामधुनी नपा र गढी गा.पा. ३, ४, ५ र ६)	१०५	सप्रउ श्याम कुमार कार्की	९८५१२७२१०३	सप्रनि तुलसीराम कार्की	९८४४१०२४८९
६२.	स.प्र.बल, नेपाल सीमा सुरक्षा गुल्म हरिपुर	काशी गापा ८	२५	सप्रनाउ सम्सेर बहादुर कार्की	९८५१२६०५६५	सप्रनानि सर्विन केसी	९८४२१५३४९८
६३.	स.प्र.बल, नेपाल सीमा सुरक्षा गुल्म कप्तानगंज	देवानगंज गा.पा. २, ३ र ४	२५	सप्रनाउ नन्द किशोर प्रसाद महत्तो	९८५१२५९३१५	सप्रनानि रमेश कुमार बोहरा	९८४२९७०८०



सि.नं.	युनिटको नाम	जिम्मेवारी इलाका	परिचालित हुन सक्ने नप्री	कार्यालय प्रमुखको नाम	सम्पर्क नं.	विपद् सम्पर्क व्यक्तिको नाम	सम्पर्क नं.
६४.	स.प्र.वल, नेपाल विओपि अमडुवा	बर्जु गापा १, २ र ३	१५	सप्रनि दिल बहादुर माडी	९८४४२०२६७३	सप्रनानि दिपक कुमार श्रेष्ठ	९८४०१४५४००
६५.	स.प्र.वल, नेपाल विओपि हर्बोनी	बर्जु गापा ४ र ५	१०	सप्रनानि थान बहादुर खड्का	९८४२०३३७०४	सप्रसनि खड्ग बहादुर श्रेष्ठ	९८४२५७४९०६
६६.	स.प्र.वल, नेपाल विओपि साहेवगंज	देवानगंज गा.पा ५, ६, ७ र बर्जु गापा ६	१५	सप्रनि परमेश्वर केसी	९८६०२४४६४६	सप्रसनि सुम ब. दर्जी	९८६२२५५०९२
६७.	स.प्र.वल, नेपाल विओपि घुम्की	देवानगंज गापा १, हरिनगर गापा ३, ४, ६, ७ र ७	१५	सप्रनि दिनेश खड्का	९८५१३६४०८२	सप्रनानि राजेन्द्र कुमार राउत	९८०११९४१५२
६८.	स.प्र.वल, नेपाल विओपि वसन्तपुर	हरिनगर गापा २ र ५	१५	सप्रनि नवराज देवकोटा	९८५८०९१००५	सप्रनानि दिपेन नेपाली	९८६८२०५०१६
६९.	स.प्र.वल, नेपाल विओपि उन्डी	भोक्राहा नरसिंह गा.पा. बडा नं. ५, ७, ८ र हरिनगर गा.पा. १	१०	सप्रनानि रामजी खत्री	९८५१२७१२४२	सप्रसनि प्रेम व.विधकर्मा	९८२७३२१५६७
७०.	स.प्र.वल, नेपाल विओपि लौकही	कोशी गा.पा १, भोक्राहानरसिंह गा.पा १, २, ३, ४ र ६	१५	सप्रनि नरेन्द्र चन्द	९८५१२२२९०४०	सप्रनानि लोक बहादुर बस्नेत	९८४२०७३१८७
७१.	स.प्र.वल, नेपाल विओपि श्रीपुर	कोशी गा.पा. २, ३, ४ र ५	१५	सप्रनि नरेन्द्र कुमार पाटा मगर	९८५७०९१२०९	सप्रनानि राम चन्द्रवंशी	९७०५४२५७४५
७२.	स.प्र.वल, नेपाल विओपि लाही	कोशी गापा बडा नं. ६ र ७	१०	सप्रनानि लेख बहादुर खत्री	९८०३५२४५४९	सप्रसनि गणेश खाती	९८१०४८५१९११
७३.	स.प्र.वल, नेपाल सुरक्षा वेश धरान	धरान उमनपा २० बडा बडाहरू सवै	१५	सप्रनाउ सुदन आचार्य	९८५१०६३३४८	सप्रनानि सुरेन्द्र डोटेल	९८२०९०११७२
७४.	स.प्र.वल, नेपाल सुरक्षा वेश चतरा	चराहक्षेत्र नपा ११ बडा बडाहरू सवै	१५	सप्रनि मेघराज राउत	९८४३२३५०१	सप्रनानि श्याम कुमार खड्का	९८६०७८५१७२२



सि.नं.	युनिटको नाम	जिम्मेवारी इलाका	परिचालित हुन सक्ने नफ्री	कार्यालय प्रमुखको नाम	सम्पर्क नं.	विपद् सम्पर्क व्यक्तिको नाम	सम्पर्क नं.
७५.	स.प्र.बल, नेपाल औद्योगिक सुरक्षा वेश दुहवी	दुहवी नपा १२ वटा वडा सबै, गढी गा.पा. १ र २	१५	सप्रनि हरिकृष्ण खड्का	९८५१२५९६७२	सप्रसनि योगानन्द यादव	९८४१७४९०५७
७६.	स.प्र.बल, नेपाल राजश्व प्रहरी इकाई इटहरी	इटहरी उमनपा २० वटा वडाहरू सबै	१५	सप्रनि मोहन श्रेष्ठ	९७६६९८४८५७	सप्रनानि मिलनसिंह बस्नेत	९८४३४९०५८५
७७.	सप्रबल नेपाल नं.५ गण हे.क्या. त्रियुगा उदयपुर	त्रियुगा नगरपालिका, रौतामाई गाउँपालिका, लिमचुङ्गबुङ्ग गाउँपालिका, उदयपुरगढी गाउँपालिका	१०५	सप्रउ श्याममणि ढकाल	९८५१२७२२१०	सप्रनि गोपाल खत्री	९८५१२५९७५५
७८.	सप्रबल नेपाल सुरक्षा वेश रामपुर	बेलका नगरपालिका	१०	सप्रनि राज विक्रम खड्का	९८५१२६००९५	सप्रनानि राजेन्द्र प्रसाद वास्तोला	९८४२९९३५६२
७९.	सप्रबल नेपाल सुरक्षा वेश बेल्दारी	चौदण्डीगढी नगरपालिका	१०	सप्रनि विजिता कटुवाल	९८५१३३८२७०	सप्रनानि मोहन प्रसाद वास्तोला	९८४२०८५२०६
८०.	सप्रबल नेपाल सुरक्षा वेश कटारी	कटारी नगरपालिका, ताप्ली गाउँपालिका	१०	सप्रनि गोविन्द पोडेल	९८४५१००१२६	सप्रनानि उमाकान्त चौधरी	९८१९९५६२०५
८१.	स.प्र.बल, नं. १ गुल्म ताप्लेजुङ	फुङलिङ न.पा. र पाथिभरा याङवरक गापा	४०	सप्रनाउ प्रमोद प्रकाश पाठक	९८५१२७२२०३	सप्रनि मनोज कार्की	९८५१२२४७६०
८२.	विश्रुपि ओलाडचुङगोला	फक्ताडलुङ गा.पा.७	१०	सप्रनि देवेन्द्र विष्ट	९८५१२७१२२२	सप्रसनि हरि कुमार मुजेल	९८४०१७०५६८
८३.	सुरक्षा वेश सिनाम	सिरिजंघा गा.पा र सिदिङवा गापा	१०	सप्रनि सुरेश महर्जन	९८५१२७१२१८	सप्रनानि टंक बहादुर सोराली	९८४२१४१४२०
८४.	सुरक्षा वेश दुङ्गसाथु	मैवाखोला, मेरिङदेन, मिक्वाखोला र आटगई त्रिवेणी गापा	१०	सप्रनि जय कुमार महतो	९८४५८३९४१५	जुअ नमएको	-

२३५



सि.नं.	युनिटको नाम	जिम्मेवारी इलाका	परिचालित हुन सक्ने नप्री	कार्यालय प्रमुखको नाम	सम्पर्क नं.	विपद् सम्पर्क व्यक्तिको नाम	सम्पर्क नं.
८५.	सुरक्षा वेश काफ्लेपाटी	फुडलिङ न.पा. १० र ११	१५	सप्रनि विराज जन कटुवाल	९८५१२७१४४५	सप्रनानि राजेन्द्र कोइराला	९८०४०९०८३६
८६.	अपर तमोर जयिआ सुरक्षा वेश टौवा	फक्ताडलुङ गा.पा.	१५	सप्रनि फणेन्द्र घोले	९८५१२७१५०२	सप्रनानि जिवन पतडवा	९८४२२६१४११
८७.	स.प्र.वल. नं. २ गुल्म हे.क्या. हिमशिखर पाँचथर	जि. पाँचथर फिदिम न.पा., दिलिहाङ गा.पा. कुम्मायक गा.पा. तम्बेवा गा.पा. मिकलाङ्गुङ गा.पा. फाल्गुनन्द गा.पा.	५०	सप्रनाउ विरन्जीवी प्रसाई	९८५१२६०१८३	सप्रनि नरेश राना	९८६७१५६९०३
८८.	विओपि चिवाभञ्ज्याङ पाँचथर	जि. पाँचथर याङवरक गा.पा.	१०	सप्रनानि सुनिल कुमार	९८१४२५५८३०	सप्रवह चेतराज विद्यशंकर	९८४२१४३७८३
८९.	विओपि तोरिफुले पाँचथर	जि. पाँचथर याङवरक गा.पा.	१०	सप्रनानि प्रदिप कुमार थापा	९८१८८१६७८६	सप्रवह सिताराम श्रेष्ठ	९८४२७६६२८४
९०.	विओपि फालोट पाँचथर	जि. पाँचथर फालेलुङ्ग गा.पा.	१०	सप्रनानि सुबोध कुमार बुढाथोकी	९८५१२५९६१०	सप्रवह छत्र बहादुर पौडेल	९८०२७३०४५५
९१.	विओपि सुकेशाम पाँचथर	जि. पाँचथर फालेलुङ्ग गा.पा.	१०	सप्रनानि बुद्धिमान तामाङ्ग	९८२०९००१६१	सप्रसनि राम प्रसाद लिम्बु	९८४२१६४५०६
९२.	स.प्र.वल. नं. ३ गुल्म तेहथुम	जि.तेहथुम म्याङ्लुङ्ग न.पा., लाङ्गिगुँस न.पा., छथर गा.पा., मेन्छवायेम गा.पा. र फेदाप गा.पा.	४०	सप्रनाउ महेशराज विष्ट	९८५१२७२२०६	सप्रनि शम्भु कुमार हुङ्गेल	९८६३७३५४८०
९३.	सुरक्षा वेश सक्रान्ती, तेहथुम	जि.तेहथुम आटगई गा.पा.	१५	सप्रनि युवराज रिजाल	९८६४२८८३२८	सप्रनानि देवब्रज गुभाजु	९८०१९२१६१७



सि.नं.	युनिटको नाम	जिम्मेवारी इलाका	परिचालित हुन सक्ने नफ्री	कार्यालय प्रमुखको नाम	सम्पर्क नं.	विपद् सम्पर्क व्यक्तिको नाम	सम्पर्क नं.
९४.	स.प्र.वल. नं.४ गुल्म दे.कवा.अरुण संखुवासभा	चैनपुर, पाँचखपन, मादी र धर्मदेवी न.पा.का सम्पूर्ण इलाका	४०	सप्रनाउ बाबुराम पौडेल	९८५१२५९३२३	सप्रनानि गुम् पौडेल	९८४५३१४८६१
९५.	त्रिआपि किन्माथोका संखुवासभा	भोटखोला गा.पा. का सम्पूर्ण इलाका	१५	सप्रनि सुधिर कुमार बुढाथोकी	९८५१२६०३०६	सप्रनानि पासार्इ भोटे	९८६२०२८१७३
९६.	सुरक्षा वेश खाँदवारी संखुवासभा	खाँदवारी नपा (वडा नं.९ र १० बाहेक), सिलिचोङ्ग र सभापोखरी गा.पा. का सम्पूर्ण इलाका	१५	सप्रनि भिष्म पाण्डे	९८५१२७७२५३९	सप्रनानि सारजंग घिमिरे	९८४२१२५७५०
९७.	विमानस्थल सुरक्षा वेश तुम्लिङ्गटार	खाँदवारी न.पा.९ र १०	१०	सप्रनानि जगत बहादुर खत्री	९८४२३००२९०	सप्रबह नवराज खड्का	९८४२१०६५२०
९८.	अरुण तेस्रो जलविद्युत आयोजना सुरक्षा वेश पयक्सिन्द्रा	मकालु र विचिला गा.पा. का सम्पूर्ण इलाका	४५	सप्रनाउ रविन्द्र श्रेष्ठ	९८५१२५९९१४	सप्रनानि दिनेश कुमार बिष्ट	९८४१३७७५३१
९९.	सशस्त्र प्रहरी वल, नेपाल नं. ५ गुल्म दे.कवा. टक्सार भोजपुर	भोजपुर जिल्लाको सम्पूर्ण इलाका	४०	सप्रनाउ दिव्यराज कोईराला	९८५१२५८८१५	सप्रनि रुद्र बहादुर बुढाथोकी	९८६२३६१८४४
१००.	सुरक्षा वेश यू. टक्सार भोजपुर	आमचोक गा.पा., रामप्रसाद राई गा.पा. र हनुवागडि गा.पा. को इलाकाहरू	१०	सप्रनि विष्णु दाहाल	९८५१२५९१२२	सप्रनानि फडिन्द्र भुजेल	९८४४६०५३८०
१०१.	सुरक्षा वेश नाँगी	टेम्केमैयुङ्ग गा.पा.का विभिन्न इलाका	१०	सप्रनानि रंजित टाकुर	९८६२६१८२४९	सप्रनानि रंजित टाकुर	९८६२६१८२४९



अनुसूची - १६ : सशस्त्र प्रहरी बल, नेपालका युनिटहरूमा मौज्जात उद्धार तथा अन्य सामग्रीहरू

सि.नं.	विवरण	एकाइ	तौली/जुला	प्रीचर	इनाम	क्षमा	संख्या/समा	वैधता	भा.पु.	धनका	संसाधन	मा.उ.	संग्रहित	आवृत्ति	खोला	वर्ष
जलजन्य विपद खोज तथा उद्धार सामग्रीहरू																
1.	Rescue raft Boat									१	६	३	-		-	
2.	life jacket	बटा	५	३२	५०	१३६	५	०	५	५०	२६९	१००	-	१०	२०	१०३
3.	Rescue Throw Bag	बटा		४	४	७		०		१०	२७	१२	-	२	-	७
4.	paddle					७		०		७	५१	२८	-		-	७
5.	safety helmet (for water rescue)			५		११		०		१०	६०	१२	-		-	१५
6.	Boat Bag							०		१	६	-	-		-	१
7.	Super Boat D Ring							०		१	१०	३	-		-	
8.	Boat Handle							०			२	६	-		-	
9.	life line rope							०		१	३	-	-		-	
10.	hand pump						१	०		१	२	५	-		-	१
11.	Foot Pump							०			४	-	-		-	१
12.	Helmet							०	१५		७	-	-		३०	
13.	Swimming Shoes							०			२५	-	-		-	

२३९



सि.नं.	युनिटको नाम	जिम्मेवारी इलाका	परिचालित हुन सक्ने नफ्री	कार्यालय प्रमुखको नाम	सम्पर्क नं.	विपद् सम्पर्क व्यक्तिको नाम	सम्पर्क नं.
१०२	स.प्र.बल, नेपाल नं.६ गुल्म हे.कवा.छिन्दाइ धनकुटा	धनकुटा नपा पाख्रिबास नपा महालाङ्मी नपा छथर जोरपाटी गापा	५०	सप्रनाउ प्रेम प्रसाद सिरदेल	९८५११४०९९०	सप्रनि सुरेश राई	९८४२१८१४८६
१०३	विपद् व्यवस्थापन वेश मुलाघाट	सागुरीगढी गापा चौबिसे गापा सहिदभुमी गापा	१५	सप्रनि मान बहादुर खड्का	९८४५६१७८४६	सप्रसनि बबि बहादुर राई	९८४५२१००१७
१०४	स.प्र.बल, नेपाल नं. ७ गुल्म हे.कवा. हलेसी खोटाइ	१.दिक्तेल रुपाकोट मझुवागढी न.पा. २. हलेसी तुवाचुङ न.पा. ३. रावाक्थी गा.पा. ४. ऐसेलुखर्क गा.पा. ५. केपिलासगढी गा.पा. ६. साकेला गा.पा. ७. दिप्रुङ चुईचुम्मा गा.पा.	४०	सप्रनाउ शैलेन्द्र न्यौपाने	९८५१२७२२०९	सप्रनि दिपेश के.सी.	९८६८२१८५०३
१०५	सुरक्षा वेश नेपाल सुरक्षा वेश चिसापानी खोटाइ	१. खोटेहाङ गा.पा. २. बराहपोखरी गा.पा. ३. जन्तेढुङ्गा गा.पा.	१०	सप्रनि ईन्द्रजंग थापा	९८५१२७१२३०	सप्रनानि जयनारायण प्रधान	९८५५०८५४२२
१०६	न ३७ रिजर्भ गण	इटहरी उ.म.न.पा-१७	१०५	सप्रउ किस्सन कर्माचार्य	९८५१२७२२२८	सप्रनि राणेश खत्री	९८६८११२०९
१०७	मद्दति सेवा गुल्म सलकपुर	सुन्दरहरैचा नपा सबै	२०	प्रासप्रनि नविन बानिया	९८५१२६०४९४	सप्रनानि निर्मल राउत	९८५१२५८२५८
जम्मा			२५२६				



सि.नं.	विवरण	एकक	तात्प्रेवड	पीचपर	इलास	इलापा	संखिवासभा	तेहिस	भोचपर	धनकटा	सुनसरी	मारेड	सोखिखिन्व	आखिखिन्व	खोटाड	उदपर
14.	Life Buoy Ring	बटा			१	४	-	०		२	२४	१२	-		-	५
15.	Wind Blower (Electric)						-	०				-	-		-	
16.	Rescue Suit						-	०			१	-	-		-	
17.	Dry Bag						-	०		१	२	-	-		-	१
18.	Big river Dry Bags						-	०			४	-	-		-	
19.	Raft repair kit						-	०			४	-	-		-	
20.	Motor Boat						-	०			१	-	-		-	१
21.	OBM Engine						-	०			३	-	-		-	
22.	OBM Paddle						-	०			२	-	-		-	
23.	अल्मिनियम मोटर बोर्ड						-	०			१	-	-		-	
24.	Tube		१			२	-	१		६	२४	१२	-		१	६
25.	Magnet For Water Rescue						-	०			१	-	-		-	
26.	Cardless Air Blower						-	०			१	-	-		-	
27.	Inflatable Rescue Boat Out Board						-	०				-	-		-	
28.	Water Bag	बटा		४	८		-	०	७			-	-		-	४
29.	water bottle	बटा			४		-	०				-	-		-	४



२४०

सि.नं.	विवरण	इकाई	तात्कालिक	पर्यावरण	इलाका	दोसा	संविधानसभा	तैयारी	सोनापुर	धनकोटा	सुनसरी	मार्ग	सोलाखुम्बा	ओखलढुङ्गा	शाखा	रकम
30.	dead body bag	बटा			४		-	०		३०	२	४	-	-	-	
31.	रेनकोट	थान	२२		५		-	०				१००	-	२	३०	
32.	GoPro Camera				१		-	०			१	१	-			
Rope तथा Mountain Rescue सामग्रीहरू																
1.	Rock helmet		२		२०		-	५९		१०	१४	-	२	३	-	२
2.	Rock hammer			६			-	३			२	-	-		-	
3.	Static Rope	रोल	१	१	१	३	-	१	१ रोल	२	११	२० m.	१	१	-	१ रोल
4.	rock shoes						-	०			१	-	-		-	
5.	Dynamic Rope	रोल	३	१	२	२	-	१		२	६	-	-	१	-	१०० मि
6.	Tape ceiling		५				-	०			९	-	-		-	
7.	pulley		५	५	२	१	-	०	२	३	१३	१	१	१	-	२
8.	Jammer		५	३			-	३		३	१५	-	-		-	२
9.	Mitten (leather glove)		२				-	०	१५		२९	१९	-		-	
10.	Multi utility knife			५			-	०			३	-	१		-	
11.	Trekking Bags						-	०			१	-	-		-	
12.	Light (head lamp)		२				-	०			३२	-	३		-	
13.	carabineer screw	थान	१४	१५	३	१०	-	९		१९	३१	४	३		-	६

२४१



सि.नं.	विवरण	इकाई	तारीख	प्राथम्य	इलाज	संविधान	वैद्युत	शौच	अन्य	अन्य	संविधान	मार्ग	संविधान	अन्य	अन्य	अन्य
14.	Seat Harness	थान	५	५	३	-	०		११	१६	२	१	३	-	२	
15.	Combine harness					-	०			२	-	-	-	-		
16.	Chest Harness		१	२	५	-	०		१०	३	१	-	-	-		
17.	Figure Eight Carabiner	थान	४	१०	३	-	३		२	१०	२	२	३	-	६	
18.	Rope Descender					-	०			१०	-	-	-	-		
19.	Rope Launcher					-	०			१	-	-	-	-		
20.	PPE Suit Different Size and Brand					-	०			२	-	-	-	-		
21.	Sanitizer dispenser					-	०			१	-	-	-	-		
22.	Picket	बटा	३	१२	२	-	०			२	२	२	-	-	२	
23.	नाइलन डोरी	रोल	३		१३	२	०	१रोल	३०			१७	-	१		
24.	सेफ्टी बेल्ट	थान			४		०					३	-	२		
२७	अटो लक क्याराबिन	बटा		४२	१								३			
२८	क्याराबिनर	बटा	६	१२	७								४			
२९	सेल्फ त्रेकिङ	बटा		९	१								२			
३०	अटो लक क्याराबिन	बटा	५	२									१			
३२	सेल्फ त्रेकिङ	बटा	४	१									१			



सि.नं.	विवरण	कोड	तात्पर्य	प्रीवियर	इलाहाबाद	संविधानसभा	तेहरीम	शुआबा	धनकुटा	सुनसरी	मोरङ	सुनसरी	बाजुरा	सुनसरी	बाजुरा	सुनसरी
३३	Snow Picket											३				
३४	Shovel For Rescue											२				
(Collapsed Structure Search & Rescue (CSSR) सामग्रीहरू)																
1.	400 mm Petrol power cutter (for rescue saw)	बटा			१	२	-	०	१	६	-	१			-	२
2.	Abrasive wheel blade (for iron cutting)					६	-	०		८९	-	-			-	१५
3.	Spark plug						-	०		१	-	-			-	
4.	Wood Cutting Blade	बटा			४	४	-	०	१	६	४	-			-	४
5.	Diamond wheel blade	बटा			१	३	-	०		१५	६	-			-	३
6.	Metal Cutting Blade	बटा			१		-	०			-	-			-	१
7.	17 mm Chipping hammer (Demolition hammer)					१	-	०		१	-	-			-	१
8.	Chipping hammer' 17 mm chisel set(bull point bit)					१	-	०		१	-	-			-	
9.	Chipping hammer' 17 mm chisel set(cold chisel)						-	०		१	-	-			-	
10.	30 mm chipping hammer(demolition hammer)					२	-	०		७	-	-			-	३
11.	Drill Bit (12")					१	-	०		१०	-	-			-	१



सि.नं.	विवरण	प्रकार	तात्पर्य	परिचय	इलाज	संख्या	संविधानसभा	वैयक्तिक	संगणक	धनकीर्त	सुनसरी	मोड	सोपान	आवृत्ति	आवृत्ति	उत्पत्ति
12.	bold chisel (Sds max 12" bull point bit)				१	-	०				१४	-	-	-	-	
13.	cold chisel (flat point) (Sds Max 12" Flat chisel bit)				२	-	०				१५	२	-	-	-	१
14.	Reciprocating saw (recip saw)	बटा				-	०				६	५	-	-	-	२
15.	saw blade (for metal cutting)	थान		५		-	०				१६८	४	-	-	-	
16.	saw blade (for wood cutting)				१	-	०			१	१११	१	-	-	-	१
17.	400 mm Electric Chain Saw	थान		१	१	-	०				४	४	-	-	२	
18.	saw chain	थान			१	-	०				१३	-	-	-	-	६
19.	saw blade					-	०				३	-	-	-	-	
20.	plastic cover					१	१			१	४	२	-	-	१	३
21.	700 mm petrol Chain Saw		३			-	०				६	-	-	-	-	
22.	Spark plug					-	०				१३	-	-	-	-	५
23.	Piston					-	०				३	-	-	-	-	२
24.	saw blade	थान			२	-	०				४	-	-	-	-	
25.	plastic cover					-	०			१	४	-	-	-	-	
26.	40mm rotary hammer drill	थान			१	-	०				३	-	-	-	-	१



सि.नं.	विवरण	श्रेणी	तात्कालिक	पंचायत	काम	बाण	संविधानसभा	तैय्यम	मुजफ्फर	धनकल	सिनसि	मोड	सुविधित	अंकीलला	खोड	उपकरण
27.	-40mm rotary hammer drill's bit set(carbide-tipped bid)	थान			१०		-	०			५	६	-		-	
28.	Chisel Bit Pointer						-	०			१	-	-		-	
29.	Bull Point Bit						-	०			१	-	-		-	
30.	Flat Point Bit						-	०			१	-	-		-	
31.	rotary hammer drill						-	०			२	१	-		-	
32.	Nil gun						-	०			१	-	-		-	
33.	52mm rotary hammer drill						-	०			३	४	-		-	
34.	tungsten carbide-tipped bid						-	०			१४	-	-		-	
35.	core bit						-	०			१४	-	-		-	
36.	20mm electric drill						-	०			२	-	-		-	
37.	20mm electric drill's bid						-	०			१	-	-		-	
38.	235 circular saw						-	०			१	-	-		-	
39.	235 circular saw's Blade						-	०			१	-	-		-	
40.	safety goggles					३	-	०			४२	२	-		-	
41.	Generator			१			-	१		२	३	१	-		-	
42.	500 mm blower with ventilation duct						-	०			३	-	-		-	

२४५



सि.नं.	विवरण	एक.कोड	गारलैजुड	प्राथम्य	इलाज	आपा	संविवासाभा	तेहियम	भाजपर	धनकेटा	सिनसपी	माके	सायिखिन्व	शोखलाकुश	डाटाब	महीउर
43.	Electric Angle Cutter							0			9	-	-		-	2
44.	14" Metal cutting blade							0			4	4	-		-	
45.	14" Diamond blade General Purpose							0			4	6	-		-	
46.	14" Abrasive Cut-Off Wheel Blade							0			4	-	-		-	
47.	come along . (ratcheted puller)							0			4	-	-		-	
48.	Crowbar	थान			93	9		0	4	6	93	4	-		-	
49.	Bolt Cutter					9		9			5	9	-		-	2
50.	Axe With Rubber Handle (Medium)	बटा		6	4	90	9	2	4		9	90	-		2	94
51.	Hammer		2		5		2	0	9	3	5	4	-	9	4	2
52.	Halogen Light			3				0			6	-	-		-	
53.	Search Light		4	3	2	96	92	3			26	34	-		4	
54.	100 m Electric Coed (Motion Type turntable Plug)							0			4	-	-		-	
55.	Hydraulic Bottle Jack (20 Tons Capacity)							0			2	-	-		-	9
56.	Hydraulic Bottle Jack (10 Tons Capacity)							0			9	-	-		-	
57.	Adjustable Wrench							0			2	-	-		-	
58.	Pipe Wrench			2				0			2	-	-		-	



सि.नं.	विवरण	एकीकृत	गारोवर्क	प्राथम्य	इलाहाबाद	इलाहाबाद	संविधानसभा	तेहरी	शुआबाद	धनकुटा	सुनसरी	मोरङ	सोरथिवा	शुआबाद	काठमाडौं	उत्तरांचल
59.	Vise grip (adjustable locking pliers)						-	०			१	-	-	-	-	
60.	5 m Measuring Tape			१			-	०	१		२	-	-	-	-	
61.	Screws Driver			२			-	२	५		१०	-	१	-	-	
62.	64 mm Hole Saw Blade, Bam Hole Saw (Full set)						-	०			१	-	-	-	-	
63.	Gloves				२८		४	०	५	१५	६०	१६	-	-	२	५
64.	Sliding Ladder (Aluminum)				२		-	०			४	२	-	-	-	
65.	Two Fold Ladder						-	०		१	३	-	-	-	२	
66.	Three Fold Ladder						-	०			१	-	-	-	-	
67.	Helmet (CSSR)	थान	५	३६	६०	१५	५	५	१५	५२	२७५	-	५	५	५	८१
68.	PVC Labor Gum Boot	जोर		६	७६	२०	-	२५	१५	८	११	२००	-	-	-	
69.	Reflector vest				१०	१६५	-	०	१२		१६०	-	-	-	१४०	
70.	Quake Alarms						-	०			१	-	-	-	-	
71.	Hydraulic jack						-	२			१	-	-	-	-	
72.	Hydraulic cutter						-	०			१	-	-	-	-	
73.	Small chipping Hammer (power source AC)						-	०		१	१	-	-	-	-	



सि. नं.	विवरण	प्रकार	तारीख	प्राप्ति	कुल मूल्य	इलाका	इलाका	संबंधित विभाग	वैयक्तिक	मौज पर	अनर्कट	सुरक्षा	मासिक	संशोधन	आवृत्ति	कुल	वर्ष	
74.	Small chipping Hammer (power source DC)				0								1					
75.	Grinding sanding (power source AC)				0								1					
76.	Grinding sanding (power source DC)				0								1					
77.	JCV video camera				0								1					
78.	Mega light big (2 BTY)				0								1					
79.	Mega light mini				0								2					
80.	Motorola Radio set				0								1					2
81.	Binocular				2	18		1					24					2
82.	United mini compass				0								3					
83.	Winchester multi Tools				0								1					
84.	Duffle bag				0								1					
85.	knee pad				0								10					
86.	Back Board				0		1						2					
87.	work glove close				0								4					
88.	campo casa xt 5p (tent)				0								1					
89.	पेगडा टेन्ट				0								3					



सि.नं.	विवरण	इकाई	तारीख	प्राथम्य	कुल	शेष	संख्या	संख्या	संख्या	संख्या	संख्या	संख्या	संख्या	संख्या	संख्या	संख्या	संख्या	संख्या	संख्या	
107.	Jump Suit				१३															२६
108.	कोदालो	थान	१७		१८	६														२
109.	Chisel	थान		२	१२															
110.	Hand Saw Big	थान	२	५	१८	२														१
111.	Mallet																			
112.	Life Detector (Snake Eye Camera)																			
113.	Roof Ladder or Hook Ladder																			
114.	Head Torch				४															
115.	Solar Lamp		१	१																१
116.	पिक	गोटा	३४	१३	४०	२९														१३
117.	हेम्वर	थान	२		७	९														
118.	मेघा फोन	थान	२	९	१	४३														३
119.	झम्पल	थान			२०															
120.	बन्चरो	थान			१४															
121.	खुर्पा	थान			२५															
Fire Fighting सामग्रीहरू																				
1.	Self contained breathing apparatus																			६

२५०



सि.नं.	विवरण	गारुजिबई	प्रीवयर	इलास	झापा	संखिवासभा	तेहियम	भाजपर	धनकल	सुनसरी	मोरल	सोखिनु	आंखलई	खाल	उत्तर
2.	Portable Fire Pump						0			1	-	-	1	-	
3.	Oxygen cylinder	1				1	1			3	-	-	-	-	
4.	Fire helmet	11		६८		-	0		५	६१	-	-	४	-	
5.	Fire boots		५	१४	९	-	0		१५	५९	१०	-	४	-	५
6.	Fire safety glasses			३		-	0		५	५४		-	-	-	
7.	Gas mask (with and without oxygen)		२४			२७	५		२४	१४	५०	-	२७	२७	
8.	Fire fighting suit	१२	११	९	१	-	५		६	१२	१	३	४	-	
9.	Fire blanket	७	१	७	७	२	२		३	१२	३	१	१	२	१६
10.	Fire Ball	२	२	२	४	२	२		३	९	२	२	२	२	२
11.	Fire rescue rope					-	१			२	-	-	-	-	
12.	Light (head lamp)	७		९		६	0			२	-	-	-	-	१३
13.	Dragon light (search light)					-	0			२	-	-	-	-	
14.	Special Helmet With Light					-	0			१४	-	-	-	-	
15.	Special Fire Proof Mask					-	0			१	५	-	-	-	५
16.	Austrian fire Gloves					-	0			१३	८	-	-	-	
17.	Fire Aid kits	६		१२		-	१	१		४	-	-	-	-	
18.	Breathing Masks with Filters Cartridge					-	0			२	-	-	-	-	



२५१

सि.नं.	विवरण	कोटि	तात्कालिक	प्रीवियर	इलाहा	लाइ	संविधानमा	वैद्यम	भोजन	डनकेल	सुनसु	माइ	सोडियम	अंश	लाइ	रुपय
19.	Fire Helmet Light Strip						-	०			१	-	-			
20.	Multi Gas Detector						-	०			२	-	-			
21.	Water-Jel Blanket (Fire plus)						-	०			१	-	-			
22.	Fire Axe						-	०			२	-	१			
23.	Fire Buckets				२९	२	-	५			५०	-	-			
24.	Fire Extinguisher		१०	९	१५	१७	५	५		७	३२	१३	२	५	२	९
25.	Fire Extinguisher (50 KG)						-	०			२	-	-			
26.	Fire Swatter		२९	१३	५५		२०	११		१५	३५	७	-	२२	२५	२
27.	Fire Rake-hoe		१२	७	२		२	११		८	१५	-	-	११	१२	२१
28.	Fire axe-hoe				२		-	०		१६	३	-	-			२
29.	Hook Ladder						-	०			१	-	-			
30.	Back Pack Pump		५		५		-	३		५	१२	-	१			६

Camp Management सम्बन्धी सामग्रीहरू

१ DRS Container २ बटा (२०० जना लाई पुग्ने आवाशको सम्पूर्ण सामग्री सहित):-

Field Grade Tent											५					
Camp cot											१००					
Hospital Bed sheets											१००					



सि.नं.	विवरण	कीर्त	गालीबंदी	पीचबंदी	इनाम	झापा	संविबासाया	तेहयम	भाजपुर	धनकेल	सुनसुनी	मोरङ	सोलिखिन्दी	अखिलदेही	खोटाङ	उदयपुर
४	Reusable Bed Pillows										१००					
५	Travel/ Blankets										१००					
६	Privacy shelter										५					
७	Propane Tank for patio Heater										१०					
८	Gas Heater										१०					
९	Generator										२					
१०	5 Gallon Gasoline container										८					
११	Heavy Duty Extension Cords										१०					
१२	Power Strip										१०					
	Portable flash Lights										१०					
	Bath Towel										१००					
	Solar power Hanging outdoor shower										५					
	Privacy shelter for shower										५					
	Turkish squat toilet pan with piping										५					
	Was Buckets with Mug										१००					

२५३



सि.नं.	विवरण	इकाई	तात्कालिक	पंचवचर	कालास	काण	संविवासासमा	तेहयस	मोजपर	धनकेल	सुनसपे	मोरक	सोलिखिना	कडोलाक	काटाक	रुकीकड
	3000 L Collapsible water bladder										२					
	55 Gallon Disposable Waste Bags										१२००					
	50 L waste Bin										५					
	Shovels										४					
	Sledge Hammer										४					
	Small screw Driver set										१					
	Sand Bags										२००					
	Fire Extinguisher										२					
	Heavy Duty water proof padlocks										१					
	2.6 m Telescope Ladder										१					
	Stainless steel Plate										१००					
	Stainless steel Bowl										१००					
	Stainless steel glass										१००					
	Stainless steel spoon										१००					

Medical First Responder (MFR) समन्धी सामग्रीहरू

१	अक्सिजन सिलिण्डर	थान	३													
२	फन्ट एंड चक्स	थान	१	६	१	१	१	१	१	३	१०	१०	१	१	१	१



सि.नं.	विवरण	क्रमांक	तात्कालिक	प्राथमिक	द्वितीय	संविवासाभा	तृतीय	भोजपुर	धनकुटा	सुनसरी	मोरङ	सोलुखुम्बु	ओखलढुङ्गा	लुम्बिनी	उदयपुर
३	ड्रेसिङ ड्रम	सेट	१												
४	कटिङ सिजर	सेट	१	१	१	१	१	१	१	१	१	१	१	१	१
५	बैशाबी	सेट	१		२										
६	Pulse Oximeter	गोटा	१												
७	बि.पि. सेट	सेट	१	१	१	१	१	१	१	१	१	१	१	१	१
८	थर्मल गन	गोटा	१												
९	Nebulizer	गोटा	१												
१०	Thurmo meter	गोटा	१												
११	Pulse Oximeter	गोटा	६												
१२	oxygen concentrator	थान	२												

सि.नं.	सामानको विवरण	बि.पि.नं.	इलाका	झापा	मोरङ	सुनसरी	उदयपुर	तात्कालिक	प्राथमिक	तृतीय	संविवासाभा	भोजपुर	धनकुटा	लुम्बिनी	सोनी
1.	Disaster Relief System (2 Contemner with 100 Peoples Accommodation Equipment)	2	0	0	0	0	0	0	0	0	0	0	0	0	0
2.	400 mm Petrol power cutter (for rescue saw)	4	1	2	0	0	2	0	0	1	0	0	2	0	0
3.	17 mm Chipping hammer (Demolition hammer)	1	0	0	0	0	1	0	0	0	0	0	0	0	0

२५५



सि.नं.	सामानको विवरण	वाणिज्य	इलाका	झापा	मोरङ	सुनसरी	उदयपुर	ताप्लेजुङ	पाँचथर	तेह्रथुम	सुनसरी	भोजपुर	धनकुटा	खोटाङ	आखोला	सोपि
4.	30 mm chipping hammer(demolition hammer)	7	0	0	0	0	0	0	0	0	0	0	0	0	0	0
5.	Reciprocating saw	6	1	2	1	1	1	0	0	0	0	0	1	0	0	0
6.	400 mm Electric Chain Saw	2	1	1	1	0	1	0	0	0	0	0	1	0	0	0
7.	700 mm petrol Chain Saw	14	0	0	0	0	0	0	0	1	0	0	1	0	1	0
8.	saw chain	25	3	0	0	0	0	1	0	0	0	0	1	0	0	0
9.	40mm rotary hammer drill	3	0	1	0	0	0	0	0	0	0	0	0	0	0	0
10.	rotary hammer drill	1	1	0	1	0	0	0	0	0	0	0	1	0	0	0
11.	52mm rotary hammer drill	3	0	0	0	0	0	0	0	0	0	0	2	0	0	0
12.	20mm electric drill	2	0	0	0	0	0	0	0	0	0	0	0	0	0	0
13.	235 circular saw	1	0	0	0	0	0	0	0	0	0	0	1	0	0	0
14.	safety goggles	70	0	0	0	0	0	0	0	0	0	0	1	0	0	0
15.	Generator	2	0	0	0	0	1	0	0	1	0	0	0	1	0	0
16.	500 mm blower with ventilation dust	4	0	0	0	0	0	0	0	0	0	0	1	0	0	0
17.	come along , (ratcheted puller)	4	0	0	0	0	0	0	0	0	0	5	0	0	0	0
18.	Normal and Hydraulic Bolt Cutter	13	0	1	0	0	1	0	0	0	0	0	1	0	0	0



सि.नं.	सामानको विवरण	बाकि	इलास	झा	मोरक	सिनसरी	उदरपुर	तान्त्रिक	प्राथम	वेद्यम	संविधानसभा	भाजपुर	धनकुटा	खोटाङ	अर्खलडाङ	सि
33.	Rescue Throw Bag	20	4	2	3	११	5	0	4	0	0	0	0	0	0	0
34.	paddle	29	0	21	0	१४	15	0	0	0	0	0	0	0	0	0
35.	safety helmet (for water rescue)	28	0	0	0	0	17	0	14	0	0	0	0	0	0	0
36.	hand pump	3	0	2	0	0	0	0	0	3	0	0	0	0	0	0
37.	Swimming Shoes	25	0	0	0	0	0	0	0	0	0	0	4	0	0	0
38.	Life Buoy Ring	7	0	0	0	१४	3	0	5	0	0	0	0	0	0	0
39.	Aluminum Motor Boat	1	0	0	0	0	0	0	0	0	0	0	0	0	0	0
40.	Motor Boat	1	0	0	0	0	1	0	0	0	0	0	1	0	0	0
41.	OBM Engine	2	0	0	0	0	1	0	0	0	0	0	40	0	0	0
42.	Self contained breathing apparatus	6	0	0	0	0	0	0	0	0	0	0	10	0	0	0
43.	Oxygen cylinder	6	0	0	0	0	0	0	4	0	1	0	7	0	0	1
44.	Jump Suit	2	4	0	0	0	13	0	0	6	15	0	10	0	4	0
45.	Fire fighting suit	12	9	0	0	४	0	2	8	0	4	0	1	0	4	0

सि.नं.	सामानको विवरण	किंमत	कुरा	मास	शुभा	मार्क	सुनसरी	वर्षापुर	तान्त्रिक	प्राथम्य	रैख्यम	संविधानसभा	भावपुर	धनकुटा	खोटाङ	ओखलढुङ्गा	सिन्धु
46.	Fire helmet	32	28	0	1	9	0	0	0	0	0	0	0	0	0	4	0
47.	Fire boots	50	10	0	0	90	10	0	0	0	0	0	0	0	0	4	0
48.	Fire blanket	23	5	0	2	2	16	0	0	2	0	0	0	0	0	0	0
49.	Fire Bitter Swatter	12	5	0	0	2	16	0	0	0	6	0	0	0	0	12	4
50.	Back Pack Pump	7	1	0	0	3	4	0	0	0	0	0	0	0	0	0	1
51.	Fire Ball	40	0	0	0	0	0	0	0	2	16	0	0	0	0	0	0
52.	Austrian fire Gloves	18	0	0	0	0	0	0	0	0	0	0	0	11	0	0	0
53.	Portable Fire Pump	1	0	0	0	0	0	0	0	0	0	0	0	0	0	1	0
54.	Fire Extinguisher	25	7	0	17	20	5	4	4	0	5	4	0	0	2	4	0
55.	Rock helmet	19	0	0	0	0	0	0	0	0	0	0	0	0	0	0	0
56.	प्यागोडा टेन्ट	3	0	0	0	0	0	0	0	0	0	0	0	0	0	0	0
57.	डोम मेन टेन्ट (small)	7	5	0	14	0	5	1	6	2	3	0	0	0	2	0	0
58.	डोम मेन टेन्ट (medium)	2	2	0	2	0	6	1	1	9	1	0	0	0	1	0	0

२५०. आत्मनिर्भरता अभियान
 नेपाल सरकार
 आन्तरिक मामिला तथा बजेट विभाग
 काठमाडौं

सि.नं.	सामानको विवरण	बाहिरी	इलास	झोपा	सौरज	सुनसरी	उदयपुर	ताप्लेजुङ	पाँचथर	तेह्रथुम	सुनसरी	सुनसरी	सौरज	झोपा	इलास	बाहिरी	सामानको विवरण	सि.नं.	
59.	डोम टेन्ट (large)	2	2	0	1	0	1	1	1	1	0	1	0	0	2	2	0	डोम टेन्ट (large)	59.
60.	म्याट्रेस	11	0	0	5	0	5	0	4	4	0	4	0	0	0	0	0	म्याट्रेस	60.
61.	त्रिपाल	15	0	0	7	0	7	4	2	0	0	0	0	0	0	0	0	त्रिपाल	61.
62.	Static Rope	12	3	0	0	0	1	0	2	2	0	0	0	0	3	0	0	Static Rope	62.
63.	Dynamic Rope	5	1	0	0	0	0	0	1	1	0	0	0	0	1	0	0	Dynamic Rope	63.
64.	Normal Rope	3	7	0	0	100	1	3	5	3	0	3	0	0	0	0	0	Normal Rope	64.
65.	Tape ceiling	15	0	0	0	0	0	0	0	0	0	0	0	0	0	0	0	Tape ceiling	65.
66.	pulley	17	0	0	0	0	1	0	0	0	0	3	0	0	0	0	0	pulley	66.
67.	Jammer	19	0	0	0	0	2	0	4	0	0	0	0	0	0	0	0	Jammer	67.
68.	Mitten (leather glove)	38	0	0	0	0	1	0	4	0	0	9	0	0	0	0	0	Mitten (leather glove)	68.
69.	carabineer screw	37	3	0	0	0	2	0	8	9	0	6	0	0	0	0	0	carabineer screw	69.
70.	Seat Harness	16	0	0	2	0	3	3	2	0	0	2	0	0	0	0	0	Seat Harness	70.
71.	Combine harness	3	0	0	0	0	0	0	0	0	0	0	0	0	0	0	0	Combine harness	71.



सि.नं.	सामानको विवरण	फिदिम	इलाका	इलाका	सुनसरी	तेहथुम	भोजपुर	धनकुटा	सुनसरी	मोरङ	सोलुखुम्बु	ओखलढुङ्गा	खोटाङ	सोधि
72.	Chest Harness	5	0	0	0	2	2	0	2	3	0	1	0	0
73.	Figure 8 Carabineer	17	9	0	0	4	4	0	6	3	4	0	0	1
74.	फस्ट एड ब्याग	8	4	0	1	4	4	0	0	3	1	0	1	0
75.	Roof Ladder or Hook Ladder	2	0	0	0	0	0	0	0	0	0	0	0	0

अनुसूची - १७ : जिल्ला विपद् व्यवस्थापन समिति / जिल्ला आपत्कालीन कार्यसञ्चालन केन्द्रमा मौज्जात सामग्रीहरू

सामग्री	तान्लेजुङ	पाँचथर	इलाम	झापा	सखुवासभा	तेहथुम	भोजपुर	धनकुटा	सुनसरी	मोरङ	सोलुखुम्बु	ओखलढुङ्गा	खोटाङ	उदयपुर
लाईफज्याकेट			०	१०			१४	०	२०		५	७		
रुल्लोस	२			३६		९	१७				०	१०		
रबर थोट				१							०			
हल्मेट	२			५०		२०	१५		२०		५	२५		
बाल्टिन				२५			८				०	२		
गोठी				३१							०			
टायर ट्यूब											०	२		
बेल्ट				४६			१६				१	७		
Woodcutter				१		१	१				१	२		
जनेरेटर						१					०	२		
पानी बाँदी											०	२		
गल र सायल				२०		१०	१२/१६		९		०			
चेनपुली											१			
टर्चलाईट	२					९					०			
ड्रिलमेसिन				१		१					१			
भन्याड				२		१					०	१		
प्रा उ बाकस	५			१६		२	३				०	२		
धातु कटर						२	२				२			

२६१



सामग्री	तान्लेजुड	पांचथर	इलाम	झापा	संखुवासभा	तेह्रथुम	भोजपुर	धनकुटा	सुनसरी	मोरङ	सोलुखुम्बु	ओखलढुङ्गा	खोटाङ	उदयपुर
स्ट्रथर	१			१६		१	३		५		०			
टाचन											३			
डोरी (रोलमा)				२			३००				१	२००		
मेघाफोन							३				३००	१		
फारमन्ट टेन्ट र त्रिपाल		५		१३४			२/२००		५	७०	०	१५०	५०	११५/ २५०
बाइनाकिलर											२९			
गम बूट				३१		९	२				०	१०		
हाईड्रोलिक							४				०			
हानेस											०			
क्याराबिना							१२				०			
सफटी बेल्ट											०			
Fire extinguisher						६								
Fire blanket						४								
Portable structure						१								
Electric chime saw						१								
Rotary rescue saw						१								
Reciprocating saw						१								
Portable fire pump set						१								
Fire fighting suit set						१								
Fire shoots						९								
North face shock						१०								
thermos						१०								
pipe						९								
Maks						१०								
Fireball						४०								
Fire swatter						६								
कम्वल					१००						१०		१५ ०	
फथर रान														१
PPE set														५०

२६२



सामग्री	तान्लेजुड	पीचथर	इलाम	झापा	संखुवासभा	तेहथुम	भोजपुर	धनकुटा	सुनसरी	मोरङ	सोलुखुम्बु	ओखलढुङ्गा	खोटाङ	उदयपुर
रग्याविन तार													४२	
टन्ट												४२		
आल्मिनियम बाल्टिन												११		
रोप न्यानडर												१		
हेडलाईट												४		
फायर												२		
एक्सटेनगुडसर												३		
हामर												२		
बायर कटर												२		
क्रोबार												२		
हाक्सो												१		
फायर बल												५		
फायर पाइप												२		
स्प टबाइ												१		
फुट एअर पम्प									३०					
लाईफ बाइरड									१					
क्यामेरा									२००					
क्यारीवनी डोरी									४					
क्रेविना									५					
बाल्टिन									१					
फुट पम्प														



२६३



अनुसूची - १८ : प्रदेश आपत्कालीन कार्यसञ्चालन केन्द्रमा मौज्जात उद्धार तथा अन्य सामग्रीहरू

सुनसरी गोदाम			विराटनगर गोदाम		
क्र सं	सामानको नाम	संख्या	क्र सं	सामानको नाम	संख्या
१	त्रिपाल	१०० बटा	१	Tent (Indian family Ridge)	४८७ सेट
२	ठूलो टेन्ट	१० सेट	२	Tent (Chinese family Ridge)	४२४ सेट
३	ग्रीन मोटो त्रिपाल	१०० बटा	३	Rollways Bed	२४१ सेट
	सानो टेन्ट	४०० सेट	४	Rollways Bed meters	२४१ सेट
	आर्मी टेन्ट	१०० सेट	५	Blankets	३७५ बटा
	कपडा	९ रोल	६	Mattress	२५४ बटा
			७	Sleeping Bag	२३७ बटा
			८	3 *6 Feet Mattress	३९४ बटा
			९	Tarpaulin (6*100)	१५ रोल
			१०	Plastic Sheet	७० बटा
			११	Pillow	३३० बटा
			१२	कम्वल	१५० बटा



अनुसूची - १९ : गैरसरकारी संस्थाहरूमा रहेको गैरखाद्य सामग्री भण्डारण वा वितरण

संस्था	सामग्रीको नाम	इकाइ	परिमाण
नेपाल रेडकस सोसाइटी कोशी प्रादेशिक गोदाम इटहरी - सम्पर्क व्यक्ति: तिर्थ कुमारी कुमाल (९८४४६५३७७७)			
ने. रे. सो.	कम्वल	थान	१७००
	त्रिपाल	थान	१९९३
	म्याट्रेस	थान	१०८८
	सेल्टर टुलक्रिट	सेट	१९
	जेरीकेन टुटीधारा सहित	थान	१३१०
	मर्यादा क्रिट	सेट	८१
	अस्थाइ सौचालय	सेट	१४४
	डेडवडी ब्याग	थान	४७१
	डोरी	थान	११६५
	१४ जिल्ला शाखाहरूमा	सेट	१५०
SNJD	We have allocated NPR 50,000/- Budget for emergency support		
	Shelter		
Saven the children - Umesh Kumar Gupta (9854027625)			

२६४



संस्था	सामग्रीको नाम	इकाइ	परिमाण
	Blanket-Winterization	Each	1349
	Mosquito Net	Each	2476
	Part of Shelter Kit - Plastic Floor Mat(2pcs)	Set	135
	Part of Shelter Kit - Rope	Each	135
	Part of Shelter Kit - Tarpaulin Sheet(2pcs)	set	135
	Part of Shelter Kit - Woolen Blanket Adult(2pcs)	Set	133
	Part of Shelter Kit - Woolen Blanket Baby	Each	132
	Rope	Each	1464
	Shelter kit Tarp 2 pcs, Adult blankets 2pcs, Baby blanket 1 pcs, rope 1 kg & floor mat 2pcs outside the pack	Kit	188
	Summer Blanket	Each	603
	Tarpaulin Plastic Sheet 12'x18'	Each	3805
	CGI Sheet - 0.46 mm 8 ft Colored (9 pcs per bundle)	Bundel	110
	Family Ridge Tent Double fly 4 X 4 Mtr	Each	27
	Shelter Tool Kit	Set	500
	Shelter Tool Kit	Set	558
	Tent 40sqm Double fly tent (Dim. 8M x5M)	Set	24
	Kitchen Utensil Kit	Kit	2028
Biratnagar container	Shelter Kit	Kit	599
	Wash		
Save the Children-Bardibas Field Office - Umesh Kumar Gupta (9854027625)			
	Hygiene Kit	kit	735
	Ground Bladder Tank	Each	2
	Plastic tank (Roto or Ken tank) 10,000 liters	Each	1
	House Hold Water Filter - Tripti Brand - DFID/UK aid and SCI Logo	Each	30
	Ground Bladder Tank	Each	2
Biratnagar container	Prefab- fab toilet of size 1200*1000mm size, 1800mm height using MS squ	Pcs	2
	Protection		
Save the Children-Bardibas Field Office - Umesh Kumar Gupta (9854027625)			
	Baby Pack (0-2 Year) - Without Soap	Kit	1000
	Baby Pack (3-5 Year) - Without Soap	Kit	700
	Dignity kit-without expiry items	Kit	355
	Kishori Kits (Adolescents Kits)	Kit	120
	Commode Chairs - Foldable - Indian	Each	24



संस्था	सामग्रीको नाम	इकाइ	परिमाण
Education			
Save the Children-Bardibas Field Office - Umesh Kumar Gupta (9854027625)			
	Hand Fan	Pcs	4000
	Walking aid, crutches [1 each]	Each	20
	Walking aid, crutches [1 each]	Each	20
	Elbow Crutches - (Different Sizes)	Each	10
	Elbow Crutches - Indian	Each	25
Nepal scout - Nabaraj Ghimire (9852061350)			
	Tent	SET	15
UNFPA	नोट : UNFPA को मानविय साहायताको लागि स्थानीय साझेदार संस्था नेपाल रेडक्रस रहेको छ, सो मार्फत किशोरी किट, Dignity KITS र Winterization support गर्दै आइरहेको !		

अनुसूची - २० : गैरसरकारी संस्थाहरूमा रहेका खोज तथा उद्धार सामग्री भण्डारण

सिनं	सामग्रीको नाम	इकाइ	परिमाण	सामग्री रहेको स्थान	सम्पर्क व्यक्तिको नाम	सम्पर्क नम्बर
LCWS	नभएको					
NRCS	आग	थान	५०	इटहरी गोदाम	तिर्थ कुमारी कुमाल	९८४४६५३७७७
	बेल्ला	थान	२०			
	गैती	थान	१०			
	कोदालो	थान	१५			
	उद्धार किट (पानीमा डुबेमा निकाल्ने)	थान	१०			
SNJD	We Don't have specific Items, but have a plan to Established Emergency fund of NPR 200,000/- to CDMCs and early warning and rescue equipment's to CDMC worth NPR 100,000/-					
Save	Life jacket	Pcs	24	Save the Children Bardibas Field Office	Umesh Kumar Gupta	9854027625
Habitat	Emergency Shelter Kit/ESK	Packet	100	Morang, Biratnagar -3	Rajib Barma	9802736034
	(Tarpaulin 18'X12', Mattress, Blanket, Nylon Rope)					
Lumanti	थो व्याग, साईरुन, सिङ्गि, गैती, बेल्ला, प्राथमिक उपचारको सामग्री	सेट	२४	सुन्दरहरैँचा नगरपालिकाका सबै वडामा (२४ टोलमा)	लक्ष्मी राई	९८५२०५६१६३

सिन	सामग्रीको नाम	इकाइ	परिमाण	सामग्री रहेको स्थान	सम्पर्क व्यक्तिको नाम	सम्पर्क नम्बर
WFP	विध्वंसित खाद्य कार्यक्रमको सहयोगमा लागू भएको पूर्वानुमानमा आधारित पूर्व तयारी कार्यक्रम अन्तर्गत झापा र सुनसरीका ३ वटा पालिकामा आवश्यक आपतकालीन सामानहरू पालिका तथा समुदाय विपद् व्यवस्थापन समितिहरूमा stockpile गरी राखिएको			कन्काई नपा, शिवसत्ताशी नपा, गौरीगंज गापा, झापा गापा, बाराहाक्षेत्र नपा, भोक्राहानसिड र हरिनगर गापा	सम्बन्धित नपा/ गापाका विपद् व्यवस्थापन सम्पर्क व्यक्तिहरू तथा साझेदार संस्थाबाट कार्यरत कर्मचारीहरू (निकट भविष्यमा लागू हुने)	
WFP	Trigger activate भएको अवस्था तथा गृह मन्त्रालय अन्तर्गतका कार्यकारी समितिको सिफारिशमा पालिका द्वारा पहिचान गरीएका बाढीको उच्च जोखिममा रहेका घरधुरीलाई सुरक्षित स्थानमा स्थानान्तरण गर्नु परेको अवस्थामा प्रति घरधुरी रु ५,०००। नगद हस्तान्तरण गरिने	घरधुरी	३९,३३ घरधुरी (झापा १३०२ घरधुरी र सुनसरी ६६५१ घरधुरी)	कार्यक्रमबाट स्थानीय विपद् व्यवस्थापन कोष मार्फत	सम्बन्धित नपा/ गापाका विपद् व्यवस्थापन सम्पर्क व्यक्तिहरू तथा साझेदार संस्थाबाट कार्यरत कर्मचारीहरू (निकट भविष्यमा लागू हुने)	कन्काई नपा, शिवसत्ताशी नपा, गौरीगंज गापा, झापा गापा, बाराहाक्षेत्र नपा, भोक्राहानसिड र हरिनगर गापा
WFP	सार्थ सामान्यतया विध्वंसित खाद्य कार्यक्रमले विपद् गएको अवस्थामा स्थानीय तवा प्रदेश सरकारको सिफारिस र गृहमन्त्रालयको आग्रहमा कार्यक्रमको mandate अनुसार सहयोग गर्नसक्ने					



अनुसूची- २१ : प्रदेशमा मौज्जात हेभी इक्वीपमेण्टहरू

जिल्ला	हेभी इक्वीपमेण्ट को किसिम	हेभी इक्वीपमेण्ट रहेको स्थान	नजिकका बाढी, पहिरो संभावित स्थानहरू	सम्पर्क व्यक्तिको नाम	सम्पर्क नम्बर
जिल्ला: ताप्लेजुङ	डोजर	फुडलिङ न.पा. ७	फुडलिङ न.पा.बडा सवै	भिमप्रसाद प्याकुरेल	९८४२७९२६९९
	डोजर	फक्ताडलुङ - ५	फक्ताडलुङ गा.पा. सवै	भावन लिम्बु	९८४२६६०४८५
	डोजर	आठराई त्रिवेणी -५	आठराई त्रिवेणी गा.पा. सवै	लिलाराज खड्का	९८४२३८००३६
	डोजर	मैवाखोला गा.पा.-२	मैवाखोला गा.पा. सवै	उमेश भट्टराई	९८४२६६०९३९
	डोजर	मिक्वाखोला -४	मिक्वाखोला गा.पा. सवै	लक्ष्मी मगर	९८६२७७९८०६
	डोजर	मेरिङदेन गा.पा.-५	मेरिङदेन गा.पा. सवै	पवन पौडेल	९८४२६६०९६४
	डोजर	पाथिभरा याङवरक २	पाथिभरा याङवरक गा.पा.	सुवास पौडेल	९८४५९३८०८२
	डोजर	सिरिङ्गा गा.पा.४	सिरिङ्गा गा.पा. सवै	मनोजकुमार उप्रेती	९८४५२९८५५५
	डोजर	सिदिङ्वा गा.पा.-४	सिदिङ्वा गा.पा. सवै	सरोज दाहाल	९८६२७४०३९२
जिल्ला: पाँचथर	कुम्मायक गा.पा.को कार्यालयको	कुम्मायक २ चुम्लिङ, छोरुङगा खोला फाक्चुवा, भङ्ग्याङ घोलें भिर कुम्मायक ४ भदौरे		श्याम बहादुर दाहाल	९८२५०८६२६९
	फालेलुङ गापाको कार्यालय थकेचुङ	फालेलुङ गा.पा १ कृटिडाडा, खेमजुङ फालेलुङ गापा २ - घुमा उनेटार, लोकसे, भालुखोप, फालेलुङ गापा ३ सेपी ओखर चोटे सितल पाटी फालेलुङ गापा ४ चैम्फुवा, खुर्चुक, गैरी गाँउ, फोप्टे, लाफे फोक्टे फालेलुङ गापा ५ भिरिसे हाम्बादिन, टुनि चोटे, राई गाँउ लुदिन फालेलुङ गापा ६ यलम्बर		हर्क सेन्चुरी	९७६५४७३९३८

जिल्ला	हेम्भी इक्वीपमेण्ट को किसिम	हेम्भी इक्वीपमेण्ट रहेको स्थान	नजिकका बाढी, पहिरो संभावित स्थानहरू	सम्पर्क व्यक्तिको नाम	सम्पर्क नम्बर
		हेलिप्याट फालेलुङ गापा ७ बासबोटे, थोकपन, त्रिदिन बजार, फालेलुङ गापा ८ बासबोटे, थोकपन, त्रिदिन बजार			
	तुम्बेवा गापाको कार्यालय	तुम्बेवा गा.पा. १ तिनजुडे, खुलाल गाउँ, तुम्बेवा गा.पा. २ लखवा, नावाखोला, मेवा तुम्बेवा गा.पा. ३ मौवाबजार, क्रोप्चे तुम्बेवा गा.पा. ५ हागुम		नेत्रिन्द्र खड्का	९८२७०३६८४३
	याडवारक गापा पाँचथर	याडवारक गा.पा. १ खोलाघारी, याडवारक गा.पा. २ मुक्लाबुङ, याडवारक गा.पा. ४ झोलुङगे गाँउ वरडाडा याडवारक गा.पा. ५ अग्राखे लुम्बाङगो		साजन थोडहाड	९८०७०२२८३८
जिल्ला: इलाम	इलाम न.पा. कार्यालय जेसिबि थान-१	इलाम नगरपालिका १-१२ बडा सर्त्रे — सन्दकपुर गा.पा. १ र ३ बडा एरियाहरू		केदार थापा नगरपालिका प्रमुख धन बहादुर तामाङ (जेसिबि चालक)	९८५२६८०१९१ ९८४३३१७७८०
	सुर्योदय न.पा.को कार्यालय जेसिबि -१	सुर्योदय न.पा. १ देखि १४ बडा सर्त्रे रोड गा.पा. बडा नं. ३	- दुर्गा कुमार बराल नगरपालिका उप-प्रमुख लाख बहादुर राई (चालक)		९८५२६८१४७८ ९८४७२४३५९२

२६९



जिल्ला	हेम्भी इक्वीपमेण्ट को किसिम	हेम्भी इक्वीपमेण्ट रहेको स्थान	नजिकका वाडी, पहिरो संभावित स्थानहरू	सम्पर्क व्यक्तिको नाम	सम्पर्क नम्बर
	सुर्योदय न.पा.को कार्यालय रोलर -१	सुर्योदय न.पा. १ देखि १४ वडा सत्रै रोड गा.पा. वडा नं. ३	केदार दुलाल (चालक)		९८०३४०६२४
	देउमाई न.पा.को कार्यालय ब्याक-हु-लोडर -२	देउमाई न.पा. १ देखि ९ सत्रै	- सुर्य प्रसाद पोखरेल- नगरपालिका प्रमुख - सन्दर श्रेष्ठ र नविन मगर (चालक)		९८४२७६९७६० ९८४२५८६७६२ ९८४२७८६३६६
	देउमाई न.पा.को कार्यालय रोलर -१	देउमाई न.पा. १ देखि ९ सत्रै	तुलसी रिजाल (चालक)		९८६३६९६६५२
	माडसेवुड गा.पा. को कार्यालय ब्याक-हु-लोडर- १	माडसेवुड गा.पा. १-५ सत्रै	- हेन्मन राई — गाउँपालिका अध्यक्ष सोमनाथ ब्रोहोरा (चालक)		९८५२६८३०६० ९८४५९९६३५३
	फाकफोकथुम गा.पा. को कार्यालय स्काभेटर- १	फाकफोकथुम गा.पा. १ — ७ सत्रै वडा	- दिपेन्द्र खनाल गाउँपालिका अध्यक्ष टिका रिजाल (चालक)		९८२२६८०९९९ ९८४९७९९०८५
	फाकफोकथुम गा.पा. को कार्यालय जेसित्री- १	फाकफोकथुम गा.पा. १ — ७ सत्रै वडा	राजन राई (चालक)		९८४४६०२०५७
	चुलाचुली गा.पा.को कार्यालय जेसिति — १	चुलाचुली गा.पा. वडा १-६ सत्रै	- राजेन्द्र केरुड गाउँपालिका अध्यक्ष यादव राई (चालक)		९८६३७९४९०८ ९८६७०६९०५२
	रोड गा.पा. कार्यालय जेसिति- १	रोड गा.पा.वडा १-६ सत्रै	- मनि कुमार म्याडब्रो गाउँपालिका अध्यक्ष राजु अर्याल (चालक)		९८५२६७८७३२ ९८६९२३७०३५

जिल्ला	हेभी इक्वीपमेण्ट को किसिम	हेभी इक्वीपमेण्ट रहेको स्थान	नजिकका बाढी, पहिरो संभावित स्थानहरू	सम्पर्क व्यक्तिको नाम	सम्पर्क नम्बर
	रोड गा.पा. कार्यालय स्काभेटर- १	रोड गा.पा.बडा १-६ सत्रै	सुजन तामाङ		९७०१३८२२६७
जिल्ला: झापा	JCB	अर्जुनधारा न.पा.-०८	अर्जुनधारा न.पा. भरी	वेगेन्द्र राई	९८१७९२२८१
	स्काभेटर	कनकाई न.पा.-०१	कनकाई न.पा. भरी	सोमित राई	९८१३२६२९९४
	डोजर			अजय ऋषिदेव	९८०४९०२२५४
	डोजर	विर्तामोड न.पा.-०३	विर्तामोड न.पा. भरी	केशव बास्कोटा	९८०४६९४२७४
	JCB			कमल साकी	९८१७०९९३२३
	रोलर			गंगा प्रसाद उप्रेती	९८०३६२७२०५
	ग्रेडर			शशि विक्रम भट्टराई	९८४२६२५२३६
	JCB	ब्राह्मदर्शी गा.पा.- ५	ब्राह्मदर्शी गा.पा भरी	प्रकाश न्यौपाने	९८१५९३६८२६
	JCB	कचनकवल गापा ६	कचनकवल गापा भरी	समिर तामाङ	९८१३६०३८३८
	JCB	दमक न.पा.१	दमक न.पा. भरी	शिवजी धिमाल	९८४१६७०९३१
	JCB	भद्रपुर नपा ६	भद्रपुर न.पा. भरी	आनन्द यादव	९८२४८८७६०८
	डोजर	शिवसताश्री न.पा.७ - च्याङ्डाडा	शिवसताश्री न भरी	मन्जिल रिजाल	९८०७९१६३८५
जिल्ला: संखुवासभा	जे.सि.वि	धर्मदेवि न.पा.	धर्मदेवि न.पा.का बडाहरूका विभिन्न स्थानहरू	तिलक गुरुङ	९८०८६७२३४३
	स्काभेटर, जे.सि.वि.	पाँचखपन न.पा.,	पाँचखपन न.पा.- १,२,३,७,८,९ का विभिन्नस्थानहरू		९८४२०२३२००
	जे.सि.वि.	मादी न.पा.	मादी न.पा.का सत्रै बडाका विभिन्नस्थानहरू	सन्तोष भुजेल	९८१९३१४१२२ ९८१४३६३६३५
	टिफर	चैनपुर न.पा.	खहरे, आलडाडा, डाँडा खर्क, भीत्रे, दशरथ, पानीघडा, मझुवा, दुम्कडा, मैदाने, चित्लाड खोला	विनोद राई	९८४०५९३७८०
	स्काभेटर	खाँदवागी न.पा.	खा.न.पा.-४, ५, ६, ७, ८, ९, १० र ११ का विभिन्न स्थानहरू	अण कुमार राई	९८६१२४०६६३

जिल्ला	हेभी इक्वीपमेण्ट को किसिम	हेभी इक्वीपमेण्ट रहेको स्थान	नजिकका बाढी, पहिरो संभावित स्थानहरू	सम्पर्क व्यक्तिको नाम	सम्पर्क नम्बर
जिल्ला: तेह्रथुम	जेसिबि-१ स्काभेटर-०	म्याडलुङ नपा	म्याडलुङ न.पा.का ४.५.६.७.८.९ र १० वडाहरू	राम पोखरेल	९८६६२५७७८५
	जेसिबि-१ स्काभेटर -१	लालिगुरास नपा	लालिगुरास नगरपालिकाको १.४.६.७ र ९ नं.वडाहरू		९८५२०६०३३४
	जेसिबि-४ स्काभेटर-१	आठराई गा.पा	आठराई गा.पा.को १.२.३.६ र ७ नं.वडाहरू	दिल कुमार पाहिम	९८५२६८४७३३
	जेसिबि-१ स्काभेटर -१ (हाल दुवै त्रिभेको)	छथर गा.पा.	छथर गा.पा.को १ र ५ नं.वडाहरू	अग्नी पराजुली	९८५२०५३८५५
	जेसिबि-१ स्काभेटर ०	फेदाप गा. पा	फेदाप गा.पा.को २ र ३ नं.वडाहरू		९८५२०८०६००
	जेसिबि-१ स्काभेटर-०	मेन्छयायेम गा.पा.	मेन्छयायेम गा.पा.को ६ नं.वडा	दिल कुमार अधिकारी	९८५२०८२७७७
जिल्ला: भोजपुर	JCB	टेम्केमैयुङ गापा	टेम्केमैयुङ गापा २ छिनामखु श्रीदली	प्रज्वल तामाङ	९७४२३०५७२१
	JCB	अरुण गा.पा. ५ फालिटार	अरुण गा.पा. ५ मांसुवा,वतासे,चाँपे	ललित राई	९८१९३६५०६३
	JCB	अरुण गा.पा. ५ फालिटार	अरुण गा.पा. ५ मांसुवा,वतासे,चाँपे	युवराज ढकाल	९८५२०५२६३३
	व्याकलोडर	अरुण गा.पा. ३ प्याउली	अरुण गा.पा. ५ मांसुवा,वतासे,चाँपे	हेमन्त कुवर	९८४५७४७६१६
	डोजर	पनपा-०४ केरावारी	केरावारी	मिलत श्रेष्ठ	९८२७३४४५४४
	डोजर	पनपा-०५ मुलापानी	सतिघाट	तेज बहादुर मगर	९८५२०५२५३०
	डोजर	पनपा-१०	सुकै	विकास आले	९८१५१८०७१५
	डोजर	पनपा १४ विहिवारे	भिर थाप्लो	राजेन्द्र दाहाल	९८१४९९५१३२
	डोजर	पनपा-११ इयाउपोखरी	त्रिसोपानी,सिमलटार	राम राई	९८००९५९३४७
डोजर	साल्पासिलिछो ६ सालेवा	थुम्लुङ,दाङथाला	राम बहादुर राई	९८००५१५७०८	

जिल्ला	हेम्भी इक्वीपमेण्ट को किसिम	हेम्भी इक्वीपमेण्ट रहेको स्थान	नजिकका वाढी, पहिरो संभावित स्थानहरू	सम्पर्क व्यक्तिको नाम	सम्पर्क नम्बर
	डोजर	साल्पासिलिछो ६ सालेवा	ओसेप्ला, खार्दाक	सुवास राई	९८१२३०४४४२
	डोजर	साल्पासिलिछो ५ फेदी	मानेल, तिथुमा	काजी तामाङ	९८०३८९००१२
	डोजर	पनपा-०३ खार्ताम्छा	सिकलेटार	मोहन घले	९८०८४५९२६५
	JCB	पनपा-१३ घातल	पपुम्ला	क्षेत्री गिरी	९८१५९७१६९७
	JCB	साल्पासिलिछो ३ ताल	पाडदुरे	सुरेश उराव	९८१०४४६११२
	JCB	साल्पासिलिछो १ बुडिलडुटार	काम्लेटार	मेघ बहादुर श्रेष्ठ	९८२७३७४६८७
	JCB	पनपा-१२ टारीगाउ	गोपेटार, कुमालगाउँ	हेमन्त कुँवर	९८१७३३१४४८
जिल्ला: धनकुटा	दमकल	धनकुटा नगरपालिका को कार्यालय(दमकल)	धनकुटा नगरपालिका वडा नं.-१,२ डुम्रेसान्ने, मनधारा, भिरगाँउ र चितुवा खर्क	बेचन सरदार	९८४२१०९८५१
	दमकल	धनकुटा नगरपालिका को कार्यालय(दमकल)	धनकुटा न.पा-७ जिरो प्वाईन्ट, ऐ. नपा-६ फोकल्याण्ड टापु, ऐ. नपा-८ टेकुनाला सान्ताड	दिपेश भुजेल	९८५२०५०३९०
	जेसिबि	पाखीवास नगरपालिका को कार्यालय(JCB)	पाखीवास नपा-५ डिकुरे	खगेन्द्र देउजा	९८४२५९६००४
	जेसिबि	सागुरीगढि गा.पा को कार्यालय(JCB)	सागुरीगढि गा.पा.२ शुक्रबारे बजार	बल बहादुर साही	९८४१७१२५३८
	जेसिबि	चौत्रिसे गा.पा को कार्यालय(JCB)	चौत्रिसे गा.पा.-२ शुक्रबारे बजार, ऐ. गा.पा-७ लोफादिन.	आशिष लिम्बु	९८१०१४८१२९
	जेसिबि	सहिदभूमि गा.पा को कार्यालय(JCB)	सहिदभूमि गा.पा. ३- माडिछमा, दलाहाड टोल, धोरोडुटाड लगायतको स्थान	कुल बहादुर राई	९८६१०७२५६७
	जेसिबि	छथरजोरपाटी गा.पा को कार्यालय(JCB)	छथरजोरपाटी गा.पा. १ र २- हातिखर्क बने, सल्ले पुछार	चन्द्र राना मगर	९८४२३१९६०२
जिल्ला: सुनसरी	एस्काभेटर १ डोजर २ गेलर १	धरान उमनपा.को कार्यालय	धरान उमनपा वडा नं. १७, २०, ०४, १५, १३, १४, १६, ०६	धरान उमनपा.को कार्यालय	९८६०५५५१९१ / ०२५-५७०१९९

जिल्ला	हेभी इक्वीपमेण्ट को किसिम	हेभी इक्वीपमेण्ट रहेको स्थान	नजिकका बाढी, पहिरो संभावित स्थानहरू	सम्पर्क व्यक्तिको नाम	सम्पर्क नम्बर
	JCB	इनरुवा नगरपालिका		दिलिप शर्मा खन्ने	९८०४३१८७१८
	JCB	इटहरी उप-महानगरपालिका	इटहरी उप-मनपा वडा नं. १६, १७ र १८ कान्छीचोकको हग्राखोला छेउछाउका घर तथा वस्तिहरू, वडा नं. १४, १५ स्थितका वस्तिहरू	प्रदिप भोझा	९८१४३३९०६६
	JCB	बराहक्षेत्र नगरपालिका	बराहक्षेत्र नपा वडा नं. ०१ कोशीपुल, बराहक्षेत्र नपा वडा नं. ०२ बालचनखोरिया, बराहक्षेत्र नपा वडा नं. ०७, सिसौलीघाट	दिल कुमार राई	९८६२३५०७७१
	JCB	दुहवी नगरपालिका	दुहवी नपा वडा नं. ०१, प्रस्टोकी, दुहवी नपा वडा नं. ०३, बसनपुर	मुवन श्रेष्ठ	
	JCB	कोशी गाउँपालिका	कोशी गापा वडा नं. ०४, कोशी कटान	बसिर अन्सारी	९८२५३१६७६२
	JCB	हरिनगर गाउँपालिका	हरिनगर गापा वडा नं. ०६, टपरा टोल, अर्नामा	बिनोद पण्डित	९८१०५४४८११
	JCB (जेन्जी भान्द्रोलनमा आगोलागी ब्रेचालु अवस्थामा रहेको)	भोक्राहा नरसिंह गाउँपालिका	भोक्राहा नरसिंह गापा वडा नं.०७, यादव, मण्डल, महेता, मुसहरी टोल	शिव नारायण उराउ	९८२४३९८३३८
जिल्ला: मोरङ	व्याक हो लोडर	रतुवामाई नपा		कृष्ण प्रसाद ढकाल	९८४२०६७४४६
जिल्ला: सोलु	लोडर	सोलु दु.न.पा.११ सबस्टेसन	खुम्बु पासाङल्हामु गा.पा.वडा नं. १ चुम्सा कुप्रा	छत्रपति ढुङ्गाना	९७४५२५६१९८
	JCB	सोलु दु.न.पा. ४	लिखुपिके गाउँपालिका वडा नं. ३ कोसी	दिनेश खड्का	९८६३२०७१८९
	JCB	सोलु दु.न. पा.	सोलुदुधकुण्ड नगरपालिका वडा नं.११ साल्मे	भोजन लाल चौधरी	९८६२५०८७०७

जिल्ला	हेम्भी इक्वीपमेण्ट को किसिम	हेम्भी इक्वीपमेण्ट रहेको स्थान	नजिकका बाढी, पहिरो संभावित स्थानहरू	सम्पर्क व्यक्तिको नाम	सम्पर्क नम्बर
JCB		थुलुङ दुधकोशी गा.पा. ६ पालिका परिसरमा	थुलुङ दुधकोशी गाउँपालिका (बडा नं. १ सिमखर्क, जोगरा, भालुखोप, सिखोला) (बडा नं ६ मुकली, रडदेवु, छेवाके, ब्रासचोटे, हातीडुङ्गा) (बडा नं. ७ रिडदापु लुरुवा, खिमु) (बडा नं. ८ देउसारमेम, दिपली घाट, दिङ्गेल, फुकेँ)	मिलन भुजेल	९८१४७४४४८२
JCB		थुलुङ दुधकोशी गा.पा. ६ पालिका परिसरमा	नेचासल्यान गाउँपालिका बडा नं. ५ सिम्ले	राम भुजेल	९८६०१९५५६७
JCB		थुलुङदुधकोशी गा.पा. ९	माप्य दुधकोशी गाउँपालिका बडा नं. ३ बासा	गोपाल भुजेल	९८६३९६३६६९
JCB		सोताङ गा.पा. ५	माप्य दुधकोशी गाउँपालिका बडा नं. ४ काँकु	खिले खालिङ राई	९८४१७७५४१४
JCB		सोताङ गा.पा. ३	माप्य दुधकोशी गाउँपालिका बडा नं. ७, हिल	विशाल राई	९८६२५०८२२१
JCB		सोताङ गा.पा. ५	माप्य दुधकोशी गाउँपालिका बडा नं. ६, ब्राप्सा	मनोज चम्पैत	९८६३९७२१०२
JCB		महाकुलुङ गा.पा. ३ एटेक्स मकालु हाईड्रोपावर	महाकुलुङ गा.पा. बडा नं. १ सात्री, सिमलदह, गम	प्रकाशमान तामाङ	९७४१७६९७८९
JCB		माप्यदुधकोशी गा.पा. २ अधेरी	सोलुदुधकुण्ड नगरपालिका बडा नं. ७, बराने	अनुप पराजुली	९८४३५७१०४६
JCB		खुम्बुपासाङ १ जुविङ पुल	लिखुपिके गाउँपालिका बडा नं. २ यार्माखु	भिम कुमार तामाङ	९८६४००२८९१
JCB		सोलु दु.न. पा. ४	सोलुदुधकुण्ड न.पा. बडा नं. १ आखा, कोरोवा, सितिलिङ, यापिल, पुर्दु, हेवा	मनोज राई	९८६३१७५४२०
JCB		नेचा सल्यान गा.पा. ५, बेचालु	खुम्बु पासाङल्हामु गा.पा. बडा नं. २ सुकेँ, नाकचुङ	दिपक मगर	९७४२२९९०९६
JCB		ईप्रका नेचा गा.पा. ३	खुम्बु पासाङल्हामु गा.पा. बडा नं. ३, मन्जो, राङदिङ	भोला कार्की	९८२४३९०२९३

२७५



जिल्ला	हेभी इक्वीपमेण्ट को किसिम	हेभी इक्वीपमेण्ट रहेको स्थान	नजिकका बाढी, पहिरो संभावित स्थानहरू	सम्पर्क व्यक्तिको नाम	सम्पर्क नम्बर
	स्काभेटर	नेचा सल्यान गा.पा. ३	खुम्बु पासाङल्हामु गा.पा. वडा नं. ४, दिवुचे		९८०३३८३५३
	स्काभेटर	नेचा सल्यान गा.पा. ३	खुम्बु पासाङल्हामु गा.पा. वडा नं. ४, आमाङलम वेश क्याम्प जाने बाटो	भद्र राई	९८२४७१७१४७
	स्काभेटर	नेचा सल्यान गा.पा. १	खुम्बु पासाङल्हामु गा.पा. वडा नं. ४, थुक्ला		९८०८८०७७३०
	JCB	MV दुगई हाईड्रॉ पावर हाउस	खुम्बु पासाङल्हामु गा.पा. वडा नं. ४, फावरमा	राज कुमार बस्नेत	९८६७५६०४३०
	JCB	MV दुगई हाईड्रॉ पावर हाउस	खुम्बु पासाङल्हामु गा.पा. वडा नं. ५, हिलाजुङ	पेम्बा लामा शेर्पा	९८६०३६३५०५
	JCB	MV दुगई हाईड्रॉ पावर हाउस	खुम्बु पासाङल्हामु गा.पा. वडा नं. ५, थामे	चलित्र ब.गुमाजु	९८६६२९९८७७
	JCB	MV दुगई हाईड्रॉ पावर हाउस	खुम्बु पासाङल्हामु गा.पा. वडा नं. ५, थमु	रमेश श्रेष्ठ	९७४१४५४५३०
	JCB	MV दुगई हाईड्रॉ पावर हाउस		इन्द्र बहादुर भुजेल	९७४४०७४१२०
	JCB	MV दुगई हाईड्रॉ पावर हाउस		नगेन्द्र ब. खत्री	९८६९५७६९८७
	JCB	MV दुगई हाईड्रॉ पावर हाउस		प्रेम बहदुर मसाडी	९८६०८६१४१२
	स्काभेटर	थुलुङ दुधकोशी गा.पा. को कार्यालयमा		जयराम न्यौपाने	९८५११६७५८४
	स्काभेटर	लिखुपिके गापा ५ पारवु हाईड्रॉ पावर हाउसमा		विनोद बस्नेत	९८६३१९३६९८
	लोडर	सोल् दुनपा १० टापटिङ		फुर्वा शेर्पा	९८४१७६१५९०
	JCB	सोल् दुनपा ०२ जुनवैसी		प्रमोद खड्का	९८४७६१५८५७
	JCB	त्रेनी हाईड्रॉ पावर हाउसमा		सुजन तामाङ	९८६०६०७१२७

जिल्ला	हेम्भी इक्वीपमेण्ट को किसिम	हेम्भी इक्वीपमेण्ट रहेको स्थान	नजिकका बाढी, पहिरो संभावित स्थानहरू	सम्पर्क व्यक्तिको नाम	सम्पर्क नम्बर
	JCB	वेनी हाईड्रो पावर हाउसमा		राजन मैनाली	९८४९७९५१२५
	JCB	खु.पा.गा.पा. १ खरीखोला		अशोक घर्ति मगर	९८६८१६५०७८
	JCB	खु.पा.गा.पा. १ खरीखोला		पृथ्वी खत्री	९८५७६६९२७९
	JCB	खु.पा.गा.पा. १ खरीखोला		तेन्जि शेर्पा	९८६७८४६२९६
	JCB	माप्यदुधकोशी गा.पा. २ जुमिड		आस बहादुर राई	९८६९९८९८४८
	JCB	माप्यदुधकोशी गा.पा. २ जुमिड		शिशिर राई	९८५९९६५०८२
	JCB	माप्यदुधकोशी गा.पा. २ जुमिड		शिशिर राई	९८५९९६५०८२
जिल्ला: ओखलढुङ्गा	(व्यक्त होईल लोडर-१, इमकल-२)	सिद्धिचरण न.पा. को कार्यालय वडा नं.११	सिद्धिचरण न.पा. ०१ र ८	सुचना अधिकारी	९८५२९५३४८४
	व्यक्त होईल लोडर-१	मानेभञ्ज्याङ गा.पा.को कार्यालय वडा नं. ०५	मानेभञ्ज्याङ गा.पा. ३,६,७,९	सुवस राजत	
			त्रिसंखुगढी गा.पा. ०१,५ र ७		
			मोलुङ गा.पा. २,५ र ६		
			सुनकोशी गा.पा. ३ र १		
व्यक्त होईल लोडर-१	चम्पादेवी गा.पा.को कार्यालय वडा नं.०३	चम्पादेवी गा.पा. ०१	मनोज वृद्धाथोकी	९८४८९०९८३२	
JCB-१	लिखु गा.पा. को कार्यालय वडा नं.-०४	लिखु गा.पा. ०६	रन्जित राईमाझी	९८४५७४६२०	
		खिजिदेम्बा गा.पा. १ र ६			
जिल्ला: खोटाङ	JCB	ऐसेलुखर्क गा.पा.	जलेश्वरी सिम्ले, नोरुङ, राखा, ऐसेलुखर्क	केशव प्रसाद निरौला	९८६७३६०६७८
	JCB	केपिलाशगढि गा.पा.	दामथला, चोखुम, सुडसेल वनु	भुमिराज राई	९७६६३३६९५७



जिल्ला	हेभी इक्वीपमेण्ट को किसिम	हेभी इक्वीपमेण्ट रहेको स्थान	नजिकका वाढी, पहिरो संभावित स्थानहरू	सम्पर्क व्यक्तिको नाम	सम्पर्क नम्बर
	JCB	रात्रावेशी गा.पा.	दम्कु राईगाउ, माथिल्लो राईसिडे भडारे, खोरिया, रानिवास, रात्राखोला, हाँचुर	गणेश के.सि.	९८४३९९२०२९
	JCB	जन्तेदुङगा पालिका भवन	पाखामा रहेका घरहरू	देवराज श्रेष्ठ	९८६२९८९७००
	JCB	बराहपोखरी गा.पा. भवन	शंखेघारी, सिखानी, मालबासे	दुर्गा मगर	९८६६३९५५३२
	JCB	ह.तु.न.पा. ७ हलेसी बजार	हलेसी महादेववेसी, गौरीगोट, महादेववेसी, हात्तिटार टिमुरे	कुसल राई	९८६२५०४०४८
	JCB	ह.तु.न.पा. ५ छापडाँडा	टेम्टुक, फर्चेपु, खर्के, टुलटुगा	केवल मगर	९८६९४५९९९५
	JCB	ह.तु.न.पा. ७ हलेसी बजार	दिपखर्क दिवाले, बाछिङ, गैरी, राते खोला, गराबु	प्रकाश अधिकारी	९७४९४८२५२९
	JCB	ह.तु.न.पा. ३ च्यास्मिटार	माथिल्लो चिचिङगा, तल्लो चिचिङगा, लुगुडुक्सेली, नवलपुर	पन्थर सिंह राई	९७४९७७३२७७
	JCB	खोटेहाड गा.पा. ७	लिकुवापोखरी, बुमलुङ, सावाकटहरे	द्विपेश राई	९७४२२७३७३७
	JCB	खोटेहाड गा.पा. ७	रोक्सिम भञ्ज्याङ, साल्नेम,	त्रिविराज कार्की	९८६३९६७९९०
	JCB	खोटेहाड गा.पा. ७	अदुवावादी सिमलचोटे धुमेनि रमाईलो देबरे तिनखोप्रे	रुपेश राई	९८६३९६७९०७
	JCB	दिप्रङ चुईचुम्मा गा.पा. ५	बडा नं. १ याम्खा, पुरानो गाउ, मान्दाना गाउ, वास्तोला गाउ, खिगौने गाउ, माथिल्लो दिङ	जित बहादुर मगर	९७६५२५५३९९
	JCB	साकेला गा.पा. ५	बडा नं. १ डाडागाउ, बासे, २ मवु, ३ सौर्य खिदिमा, ४ आहाले, ५ कार्तिके	शंखर भुजेल	९८६००३७९८६
	JCB	दिक्तेल रुपाकोट मझुवागढी नपा	खार्मी, विजयखर्क, बसेरी, बालिम	लाल बहादुर भुजेल	९८६९०२९०८५
जिल्ला: उदयपुर	दमकल, डाँजर	त्रियुगा न.पा., २ बटा	वाढी प्रभावित:- त्रियुगा नपा १, २, ३, ४, ८, ८ जोगिदह	तारा राई दिलिप श्रेष्ठ	९८६२९२४६६३ ९८६२९२४५६७

जिल्ला	हेम्भी इक्वीपमेण्ट को किसिम	हेम्भी इक्वीपमेण्ट रहेको स्थान	नजिकका बाढी, पहिरो संभावित स्थानहरू	सम्पर्क व्यक्तिको नाम	सम्पर्क नम्बर
			खैजनपुर, मुल्के, खोसनिझोडा, खयरमल सेतीखोला पहिरो प्रभावित:- त्रियुगा न.पा. १५ र १६		
	दमकल, डोजर	चौदण्डीगढी न.पा.	बाढी प्रभावित:- चौदण्डीगढी न.पा.५, ६, ९ र १० शिवाई, सिर्वानी हडिया खैराझोडा पहिरो प्रभावित:- चौदण्डीगढी नपा १, ३ र ८	विक्रम खड्का	९८४२९१७८७८
	दमकल	कटारी न.पा.	बाढी प्रभावित:- कटारी नपा १, २, ३, ४ कटारीका दक्षिण बेल्ट पहिरो प्रभावित:- कटारी नपा ८, ११ सिरिसे, ठाटी भीर	प्रेम शाही	९८६०१६६६००
	दमकल	गौतामाई गा.पा.	पहिरो प्रभावित :- गौतामाई गा.पा. १, ३, ५ र ६	मदन ब्रह्मादुर मगर	९८६३६१८६१०

स्रोत: प्रदेश प्रहरी कार्यालय

अनुसूची - २२ : सडक विभाग अन्तरगत हेम्भी इक्वियुपमेण्ट डिभिजन इटहरी मातहतमा रहेका हेम्भी इक्वियुपमेण्टहरू

सि नं	प्रयोगकर्ता	इक्वियुपमेण्ट	स्थान	सम्पर्क व्यक्ति	सम्पर्क नम्बर
१.	सडक विभाग विराटनगर	हिल लोडर	चतरा-चराहक्षेत्र	जान ब्रह्मादुर राई	९८४२०९७०७१
२.	सडक विभाग विराटनगर	ब्याकहो लोडर	धरान भेडेटार सडक	मोहन प्रसाद साह	९८६४०९६१७९
३.	सडक विभाग धनकुटा	हिल लोडर	भेडेटार मुलघाट सडक	निरज पोखेल	९८४०५८५३८९
४.	सडक विभाग धनकुटा	ब्याकहो लोडर	तेहथुम	सन्तोष राई	९८६१५७६६१६
५.	सडक विभाग हर्कपुर	हिल लोडर	साल्मे तिडुला सल्लेरी	छत्रपति ढुङ्गाना	९७४१७७५८४०
६.	सडक विभाग हर्कपुर	ब्याकहो लोडर	दिलेपानी हलेसी दिक्तेल	सुरेश कुमार मण्डल	९८१०५००४२८
७.	सडक विभाग तुम्लिङटार	हिल लोडर	लेगुवाघाट भोजपुर	हेमराज राई	९८१३५४८११७
८.	सडक विभाग तुम्लिङटार	ब्याकहो लोडर	कोशी राजमार्ग	जीवन खत्री	९८४५१४८०३०
९.	सडक विभाग इलाम	ब्याकहो लोडर	मेची राजमार्ग	मनोज कुमार पण्डित	९७६८२७५२७४
१०.	सडक विभाग दमक	हिल लोडर	दमक चिसापानी सडक	कुमारसिंह राई	९८६२८९६९००
११.	पूर्व पश्चिम कोशी सडक परियोजना खाँदवारी	एक्सभेटर	खाँदवारी नुम सडक	उद्वव भड्गाई	९८४९०३४४९८

२७९



सि नं	प्रयोगकर्ता	इक्युपमेण्ट	स्थान	सम्पर्क व्यक्ति	सम्पर्क नम्बर
१२.	पूर्व पश्चिम कोशी सडक परियोजना खाँदवारी	व्याकहो लोडर	खाँदवारी तुम सडक	रागर राई	९७४१७७५८४०
१३.	मध्यपहाडी लोकमार्ग पूर्वी खण्ड	एक्सामेटर	रिजालभिर ताप्लेजुड	मिलन राई	९८६३६३५४४७
१४.	सडक विभाग इटहरी	व्याकहो लोडर	HED इटहरी स्टेण्डवाई	मनोहर यादव	९७०७४३४४२८
१५.	सडक विभाग इटहरी	हील लोडर	HED इटहरी स्टेण्डवाई	शिवनाथ मण्डल	९८४२०३४५८३
१६.	सडक विभाग इटहरी	एक्सामेटर	HED इटहरी स्टेण्डवाई	मोहन घिमिरे	९८४०६१४५७८
१७.	सडक विभाग इटहरी	एक्सामेटर	HED इटहरी स्टेण्डवाई	कृष्ण पोखेल	९७४९७३४१७३
१८.	सडक विभाग इटहरी	एक्सामेटर	HED इटहरी स्टेण्डवाई		
१९.	सडक विभाग इटहरी	एक्सामेटर	HED इटहरी स्टेण्डवाई	धनपति खतिवडा	९८४२०१९८२८
२०.	सडक विभाग इलाम	हील लोडर	पौवा भञ्ज्याङ	छिरिङ तामाङ	९८०८१३१२४६
२१.	सडक विभाग इलाम	व्याकहो लोडर	कावेली	देबो श्रेष्ठ	९८६२६६४११५
२२.	सडक विभाग इलाम	व्याकहो लोडर	इलाम	जीवन तामाङ	९८६२१५४११५
२३.	मध्यपहाडी लोकमार्ग पूर्वी खण्ड	हील लोडर	फिदिम त्रसन्तपुर सडक	प्रज्वल श्रेष्ठ	९८६४५४६७६६
२४.	सडक विभाग	एक्सामेटर	फिदिम स्टेण्डवाई	दिपेश विद्यकर्मा	९८०५३६४३१७
२५.	गाईघाट दिक्तेल सडक	हील लोडर	साउने	शोभित यादव	९८४२८२४५८९
२६.	गाईघाट दिक्तेल सडक	व्याकहो लोडर	फोक्सिडटार	विन्देश्वर महतो	९७६३५३१३५०
२७.	मिर्चैया कटारी घुर्मी सडक	व्याकहो लोडर	बेतनी	उदित नारायण दास	९८६१३७२९९९
२८.	सडक विभाग हर्कपुर	व्याकहो लोडर	लाहान	यज प्रसाद पोखेल	९८४२८२८४२६
२९.	सडक विभाग हर्कपुर	व्याकहो लोडर	हर्कपुर ओखलढुङ्गा		

क्र सं	उपकरण	संख्या
१.	हील लोडर	९
२.	व्याकहो लोडर	१३
३.	एक्सामेटर ट्र्याक	७
४.	एक्सामेटर हिल	१
५.	ट्रक डोजर	१
६.	फ्ल्याटबेड ट्रक	१
७.	ट्रान्सपोर्टर ट्रक	४
८.	टिपर ट्रक	११
९.	क्रेन मोवाइल	१
	जम्मा	४८



अनुसूची - २२ : जिल्लाहरूमा रहेका विमानस्थल र हेलिप्याडहरू

क्र सं	स्थानीय तह	रहेको स्थान	विमानस्थल वा हेलिप्याड	क्षमता	अवस्था
	ताप्लेजुङ जिल्ला				
१.	फुङलिङ न पा	सुकेटार	विमानस्थल	पक्की	चालु
२.	फुङलिङ १	मेल्लुङ खेलमैदान,	हेलिप्याड	१	कच्ची
३.	फुङलिङ १	नाङ्गे टोल	हेलिप्याड	१	कच्ची
४.	फुङलिङ २	फुङलिङ रङ्गाला,	हेलिप्याड	१	कच्ची
५.	फुङलिङ २	त्रिरेन्द्र मा वि खेलमैदान	हेलिप्याड	१	कच्ची
६.	फुङलिङ २	नेपाल ब्रैक लिमिटेडको जग्गा	हेलिप्याड	१	कच्ची
७.	फुङलिङ ३	बाल सुबोधिनी मा वि खेलमैदान,	हेलिप्याड	१	कच्ची
८.	फुङलिङ ४	भानु जन मा वि खेलमैदान	हेलिप्याड	१	कच्ची
९.	फुङलिङ ४	नयाँ बसपार्क तोक्मेडाँडा	हेलिप्याड	१	कच्ची
१०.	फुङलिङ ६	विहिवारे, सुकेटार	हेलिप्याड	१	कच्ची
११.	फुङलिङ ७	घोडेचौर, युवावर्ष मा वि खेलमैदान	हेलिप्याड	१	कच्ची
१२.	फुङलिङ ८	हिटी	हेलिप्याड	१	कच्ची
१३.	फुङलिङ ८	मेवाराजा आ वि	हेलिप्याड	१	कच्ची
१४.	फुङलिङ ८	सिद्धकाली मा वि खेलमैदान	हेलिप्याड	१	कच्ची
१५.	फुङलिङ ९	नन्दमाया, जनता मा वि	हेलिप्याड	१	कच्ची
१६.	फुङलिङ ९	लामपोखरी खेलमैदान	हेलिप्याड	१	कच्ची
१७.	फुङलिङ ९	च्यानडाँडा	हेलिप्याड	१	कच्ची
१८.	फुङलिङ ९	सुकेटार	हेलिप्याड	१	कच्ची
१९.	फुङलिङ १०	गडीडाँडा	हेलिप्याड	१	कच्ची
२०.	फुङलिङ १०	महापाल खेलमैदान	हेलिप्याड	१	कच्ची
२१.	फुङलिङ १०	मयाम मा वि खेलमैदान	हेलिप्याड	१	कच्ची
२२.	फुङलिङ १०	पाथिभरा मन्दिर	हेलिप्याड	१	कच्ची
२३.	फुङलिङ ११	मादिम्बे, सिम्बु मा वि खेलमैदान	हेलिप्याड	१	कच्ची
२४.	मैवाखोला	कोलडाँडा हेलिप्याड	हेलिप्याड	१	कच्ची
२५.	मैवाखोला ३	नारायणी मा वि को खेलमैदान	हेलिप्याड	१	कच्ची
२६.	मैवाखोला ३	कोलडाँडा साघुँ	हेलिप्याड	१	कच्ची
२७.	मैवाखोला १,२	तेल्लाबुङ र	हेलिप्याड	१	कच्ची
२८.	मैवाखोला १,२	तेम्ब्रे टोल	हेलिप्याड	१	कच्ची
२९.	मैवाखोला ५ र ६	पाटी डाडा	हेलिप्याड	१	कच्ची
३०.	मैवाखोला ५ र ६	साङ्लुपा	हेलिप्याड	१	कच्ची
३१.	मैवाखोला ५ र ६	चिङफाख	हेलिप्याड	१	कच्ची
३२.	सिरिजंघा	बडा नं २ खाँदिम्ब्रे	हेलिप्याड	१	कच्ची

क्र सं	स्थानीय तह	रहेको स्थान	विमानस्थल वा हेलिप्याड	क्षमता	अवस्था
३३.	सिरिजंघा	सिरिजंघा ४ तेल्लोक	हेलीप्याड	१	कच्ची
३४.	सिरिजंघा	सिरिजंघा ५ पेदाड	हेलीप्याड	१	कच्ची
३५.	सिरिजंघा	वडा नं १, सिनाम	हेलीप्याड	१	कच्ची
३६.	सिरिजंघा	वडा नं १, भगवती डाँडा	हेलीप्याड	१	कच्ची
३७.	सिरिजंघा	वडा नं ४, तेल्लोक	हेलीप्याड	१	कच्ची
३८.	सिरिजंघा	वडा नं ६, मामांखे	हेलीप्याड	१	कच्ची
३९.	सिरिजंघा	वडा नं ७, खेवाड	हेलीप्याड	१	कच्ची
४०.	सिरिजंघा	वडा नं ७, खेवाड	हेलीप्याड	१	कच्ची
४१.	सिरिजंघा	वडा नं ८, याम्फुदिन	हेलीप्याड	१	कच्ची
४२.	पाथिभरा याडवरक	वडा नं १ नाडखोल्याड	हेलीप्याड	१	कच्ची
४३.	पाथिभरा याडवरक	वडा नं १, मेवाखा	हेलीप्याड	१	कच्ची
४४.	पाथिभरा याडवरक	वडा नं १, खहरे	हेलीप्याड	१	कच्ची
४५.	पाथिभरा याडवरक	थेचन्वु मा वि खेलमैदान	हेलीप्याड	१	कच्ची
४६.	पाथिभरा याडवरक	वडा नं ४, डुमिसे	हेलीप्याड	१	कच्ची
४७.	पाथिभरा याडवरक	वडा नं ५, चाक्सिबोटे	हेलीप्याड	१	कच्ची
४८.	पाथिभरा याडवरक	वडा नं ६, थुम्ब्रेदिन	हेलीप्याड	१	कच्ची
४९.	सिदिङ्वा	वडा नं १, कालिखोला	हेलीप्याड	१	कच्ची
५०.	सिदिङ्वा	वडा नं ४ साउलाखु	हेलीप्याड	१	कच्ची
५१.	सिदिङ्वा	वडा नं ४, भङ्गाड मा वि खेलमैदान साउलाखु	हेलीप्याड	१	कच्ची
५२.	आठराई त्रिवेणी	वडा नं १ निघुगादिन	हेलीप्याड	१	कच्ची
५३.	आठराई त्रिवेणी	वडा नं ३ सरस्वती मा वि खेलमैदान	हेलीप्याड	१	कच्ची
५४.	आठराई त्रिवेणी	वडा नं ५ चाँगे	हेलीप्याड	१	कच्ची
५५.	मिक्वाखोला	वडा नं १ डाँडा गाउँ, मोति मा वि खेलमैदान	हेलीप्याड	१	कच्ची
५६.	मिक्वाखोला	वडा नं ३ लिवाड स्वास्थ्य चौकी	हेलीप्याड	१	कच्ची
५७.	मिक्वाखोला	वडा नं ४ थलड	हेलीप्याड	१	कच्ची
५८.	मिक्वाखोला	वडा नं ५ पापुड गुम्वा डाडा, खिस्नेम्बे	हेलीप्याड	१	कच्ची
५९.	मेरीङ्देन	वडा नं २ जाल्पादेवी मा वि खेलमैदान	हेलीप्याड	१	कच्ची
६०.	मेरीङ्देन	वडा नं १, ड्याप	हेलीप्याड	१	कच्ची
६१.	मेरीङ्देन	वडा नं २ ओछावु	हेलीप्याड	१	कच्ची
६२.	मेरीङ्देन	वडा नं ३ आवाजुड	हेलीप्याड	१	कच्ची
६३.	मेरीङ्देन	वडा नं ३ खाम्लुड	हेलीप्याड	१	कच्ची
६४.	मेरीङ्देन	वडा नं ४ लिङ्तेप,	हेलीप्याड	१	कच्ची
६५.	मेरीङ्देन	वडा नं ५ थुकिम्बा	हेलीप्याड	१	कच्ची
६६.	मेरीङ्देन	वडा नं ६ नाल्वु	हेलीप्याड	१	कच्ची

क्र सं	स्थानीय तह	रहेको स्थान	विमानस्थल वा हेलिप्याड	क्षमता	अवस्था
६७.	आठराई त्रिवेणी	बडा नं २ जुकेटार	हेलीप्याड	१	कच्ची
६८.	आठराई त्रिवेणी	बडा नं २ रमिते	हेलीप्याड	१	कच्ची
६९.	आठराई त्रिवेणी	बडा नं २ फूलचारी	हेलीप्याड	१	कच्ची
७०.	आठराई त्रिवेणी	बडा नं ३ पान सुन्दाचौक	हेलीप्याड	१	कच्ची
७१.	आठराई त्रिवेणी	बडा नं ४ छाते	हेलीप्याड	१	कच्ची
७२.	फक्ताडलुङ	बडा नं १, विकला मा वि खेलमैदान	हेलीप्याड	१	कच्ची
७३.	फक्ताडलुङ	बडा नं १, सावादिन	हेलीप्याड	१	कच्ची
७४.	फक्ताडलुङ	बडा नं २, आघलेटार	हेलीप्याड	१	कच्ची
७५.	फक्ताडलुङ	बडा नं ३, नुपुङ	हेलीप्याड	१	कच्ची
७६.	फक्ताडलुङ	बडा नं ३, सित्रा बजार	हेलीप्याड	१	कच्ची
७७.	फक्ताडलुङ	बडा नं ६, लेलेप	हेलीप्याड	१	कच्ची
पाँचथर जिल्ला					
७८.	मिकलाजुङ -३	संग्राते	हेलिप्याड	१	चालु
७९.	फिदिम नपा २	ओदिन	हेलिप्याड	१	चालु
८०.	फिदिम नपा २	फाल्गुनन्द हेलिप्याड	हेलिप्याड	१	चालु
८१.	फिदिम नपा २	रणशेर ओदिन व्यारेक	हेलिप्याड	१	चालु
८२.	हिलिहाङ गापा ६	रणशेर, गण पोष्ट	हेलिप्याड	१	चालु
इलाम जिल्ला					
८३.	इलाम नपा ९,	फाल्गुनन्द सुकिलुम्बा विमानस्थल	विमानस्थल	२ बटा	चालु
८४.	इलाम नपा ६	गद्दीथुम्का नेपाली सेना रणशार्दूल गण व्यारेक	हेलिप्याड	१ बटा	चालु
८५.	साङ्सेबुङ्ग ५,	लारुम्बा	हेलिप्याड	१ बटा	चालु
झापा जिल्ला					
८६.	भद्रपुर नपा	भद्रपुर नपा ८ चन्द्रगढी	विमानस्थल	४ बटा	सामान्य
८७.	मेचीनगर नपा	HMC होटल	हेलिप्याड	१ बटा	सामान्य
८८.	कमल गा.पा. ३	श्री नं.२१ ब्राहिनी अड्डा तोपगाछी झापा	हेलिप्याड	१	
८९.	बिर्तामोड नपा	बिर्तामोड नपा ५ B & C अस्पताल	हेलिप्याड	१	
९०.	बिर्तामोड नपा ५,	पूर्वाञ्जल क्यान्सर अस्पताल	हेलिप्याड	१	
संखुवासभा जिल्ला					
९१.	खाँदवारी नपा	नुम्लिङटार विमानस्थल	विमानस्थल	पक्की	चालु
९२.	खाँदवारी	जिल्ला प्रहरी कार्यालय परिसर	हेलिप्याड	१	चालु
९३.	खाँदवारी	हिमालय मा वि छेउको डाँडा	हेलिप्याड	१	चालु
९४.	चैनपुर	ईलाका प्रहरी कार्यालय	हेलिप्याड	१	चालु
९५.	चैनपुर	सशस्त्र प्रहरीवल अरुण गुल्म	हेलिप्याड	१	चालु



क्र सं	स्थानीय तह	रहेको स्थान	विमानस्थल वा हेलिप्याड	क्षमता	अवस्था
९६.	चैनपुर	संखुवासभा ब्रह्मुखी क्याम्पसको खेलमैदान	हेलिप्याड	२	चालु
९७.	सिलीचोड	सिलीचोड गापा ३ नेपाली सेना व्यारेक	हेलिप्याड	१	चालु
९८.	खाँदवारी	खाँदवारी नपा(३) नेपाली सेना व्यारेक	हेलिप्याड	१	चालु
	तेह्रथुम जिल्ला				
९९.	म्याङ्लुङ्ग नपा १	म्याङ्लुङ्ग नेपाली सेनाको पेरिमिटर भित्र	हेलिप्याड	१	चालु
१००.	आठराई गापा १	सुरक्षा ब्रेस संक्रान्ती तेह्रथुमको पेरिमिटर	हेलिप्याड	१	चालु
१०१.	आठराई गापा ४	ईवा	हेलिप्याड	१	चालु
	भोजपुर जिल्ला			१	
१०२.	भोजपुर १२	टक्सार	विमानस्थल	२	सामान्य
१०३.	भोजपुर ७	टुडिखेल	हेलिप्याड	१	सामान्य
१०४.	भोजपुर ९	आर्मी व्यारेक.	हेलिप्याड	१	सामान्य
१०५.	भोजपुर ४	बडा नं ४	हेलिप्याड	१	सामान्य
१०६.	भोजपुर २	सुन्तले डाँडा	हेलिप्याड	१	सामान्य
१०७.	टेम्के मैयुङ १	तिम्मा	हेलिप्याड	१	सामान्य
१०८.	टेम्के मैयुङ २	छिनामखु	हेलिप्याड	१	सामान्य
१०९.	टेम्के मैयुङ ३	अन्नपुर्ण	हेलिप्याड	१	सामान्य
११०.	टेम्के मैयुङ ४	नागी	हेलिप्याड	१	सामान्य
१११.	टेम्के मैयुङ ५	खाँवा	हेलिप्याड	१	सामान्य
११२.	टेम्के मैयुङ ६	आहाले	हेलिप्याड	१	सामान्य
११३.	टेम्के मैयुङ ७	दिप्सा	हेलिप्याड	१	सामान्य
११४.	टेम्के मैयुङ ८	गोगने	हेलिप्याड	१	सामान्य
११५.	टेम्के मैयुङ ९	पान्धारे	हेलिप्याड	१	सामान्य
११६.	पौवादुङ्गा १	श्यामसिला	हेलिप्याड	१	सामान्य
११७.	पौवादुङ्गा २	श्यामसिला	हेलिप्याड	१	सामान्य
११८.	पौवादुङ्गा ३	च्याङ्गे	हेलिप्याड	१	सामान्य
११९.	पौवादुङ्गा ५	मानेडाँडा	हेलिप्याड	१	सामान्य
१२०.	अरुण १	याङपाङ	हेलिप्याड	१	सामान्य
१२१.	अरुण २	चम्पे	हेलिप्याड	१	सामान्य
१२२.	अरुण ३	प्याउली	हेलिप्याड	१	सामान्य
१२३.	अरुण ४	चरम्बी	हेलिप्याड	१	सामान्य
१२४.	अरुण ६	जरायोटार	हेलिप्याड	१	सामान्य
१२५.	अरुण ७	सिक्रेटार	हेलिप्याड	१	सामान्य
१२६.	आमचोक ६	त्रोयाङ	हेलिप्याड	१	सामान्य
१२७.	हतुवागढी १	घोडेटार (आर्मि क्याम्प)	हेलिप्याड	१	सामान्य

क्र सं	स्थानीय तह	रहेको स्थान	विमानस्थल वा हेलिप्याड	क्षमता	अवस्था
१२८.	आमचोक २	ईरुँ (शसख बेश क्याम्प ईरुँ)	हेलिप्याड	१	सामान्य
१२९.	आमचोक ४	भिमेश्वरी	हेलिप्याड	१	सामान्य
१३०.	आमचोक ३	धिदिता	हेलिप्याड	१	सामान्य
१३१.	रामप्रसादराई १	बडा न.१	हेलिप्याड	१	सामान्य
१३२.	रामप्रसादराई २	बतासे	हेलिप्याड	१	सामान्य
१३३.	रामप्रसादराई ३	बडा ३	हेलिप्याड	१	सामान्य
१३४.	रामप्रसादराई ६	चिलाउनेटार	हेलिप्याड	१	सामान्य
१३५.	रामप्रसादराई ७	पार्क डाँडा	हेलिप्याड	१	सामान्य
१३६.	रामप्रसादराई ८	खोक्सक	हेलिप्याड	१	सामान्य
१३७.	रामप्रसादराई ४	बडा नं. ४	हेलिप्याड	१	सामान्य
१३८.	पडानन्द ७	टुँडिखेल	हेलिप्याड	१	सामान्य
१३९.	साल्पासिलिछो ३	तिनतामा	हेलिप्याड	१	सामान्य
१४०.	साल्पासिलिछो ७	टुँडिखेल	हेलिप्याड	१	सामान्य
धनकुटा जिल्ला					
१४१.	धनकुटा नपा १	नेपाली सेना श्री नं २ ब्राहिनी भद्रा परिसर	हेलिप्याड	१ बटा	
१४२.	धनकुटा नपा ४	नेपाली सेनाको श्री भिमदल गणको परिसर	हेलिप्याड	१ बटा	
१४३.	धनकुटा नपा ४	सप्रवल नेपाल नं ६ गुल्म हे कवा छिन्ताङ्ग	हेलिप्याड	१ बटा	
सुनसरी जिल्ला					
१४४.	ईटहरी उमनपा	नेपाली सेना पूर्वी पुतना हे कवा	हेलिप्याड		राम्रो
१४५.	ईटहरी उमनपा	सशस्त्र प्रहरीवल नेपाल बराह ब्राहिनी पकली	हेलिप्याड		राम्रो
१४६.	कोशी गापा	नेपाली सेना दुर्गादल गुल्ममा पश्चिम कुशाहा	हेलिप्याड	१	चालु
मोरङ जिल्ला					
१४७.	विराटनगर ४	विराटनगर विमानस्थल	विमानस्थल	६ बटा	चालु
१४८.	बुढीगंगा गापा	स.प्र.वल. नेपाल नं. ३ गण	हेलिप्याड	१ बटा	सामान्य
१४९.	ईटहरी ४	नेपाली सेना पूर्वी पुतना ईटहरी	हेलिप्याड	१	चालु
१५०.	कोशी गापा २	नेपाली सेना दुर्गादल गुल्म पश्चिम कुशाहा	हेलिप्याड	१	चालु
सोलुखुम्बु जिल्ला					
१५१.	सोलुदुधकुण्ड	फाप्लु	विमानस्थल	पक्की	चालु
१५२.	खुम्बू पासाङल्हामु	स्याङबोचे	विमानस्थल	कच्ची	चालु
१५३.	खुम्बू पासाङल्हामु	लुकला	विमानस्थल	कालोपत्रे	चालु
१५४.	थुलूङ दूधकोशी	काँगोडाँडा	विमानस्थल	कच्ची	चालु
१५५.	सोलुदुधकुण्ड	बडा नं ५ नेपाली सेना व्यापक मल्ले	हेलिप्याड	१ बटा	चालु
१५६.	सोलुदुधकुण्ड	बडा नं ५ फाप्लु	हेलिप्याड	१ बटा	
१५७.	मोताङ ५	बडा नं ५ गैरीटोल	हेलिप्याड	१ बटा	



क्र सं	स्थानीय तह	रहेको स्थान	विमानस्थल वा हेलिप्याड	क्षमता	अवस्था
१५८.	सोताङ ५	बडा नं ५ डाँडाटोल	हेलिप्याड	१ बटा	
१५९.	नेत्रा सल्यान	बडा नं १ छितापाताल खेल मैदान	हेलिप्याड	१ बटा	
१६०.	नेत्रा सल्यान	बडा नं २ धुनीचौर खेल मैदान	हेलिप्याड	१ बटा	
१६१.	नेत्रा सल्यान	बडा नं २ थामडाँडा	हेलिप्याड	१ बटा	
१६२.	नेत्रा सल्यान	बडा नं २ महेन्द्र मा.वि. प्राङ्गण	हेलिप्याड	१ बटा	
१६३.	नेत्रा सल्यान	बडा नं २ देउपूजे खेल मैदान	हेलिप्याड	१ बटा	
१६४.	नेत्रा सल्यान	बडा नं ३ हिमाल दर्शन मा.वि. खेलमैदान	हेलिप्याड	१ बटा	
१६५.	नेत्रा सल्यान	बडा नं ३ आदर्श मिलन आ.वि.	हेलिप्याड	१ बटा	
१६६.	नेत्रा सल्यान	बडा नं ४ सामुदायिक अस्पताल प्राङ्गण	हेलिप्याड	१ बटा	
१६७.	नेत्रा सल्यान	बडा नं ५ नाम्लो खेल मैदान	हेलिप्याड	१ बटा	
१६८.	महाकुलुङ	बडा नं १ रात्तेल	हेलिप्याड	१ बटा	
१६९.	महाकुलुङ	बडा नं १ लाम्दू	हेलिप्याड	१ बटा	
१७०.	महाकुलुङ	बडा नं २ सोम्रो	हेलिप्याड	१ बटा	
१७१.	महाकुलुङ	बडा नं ३ पिचिरिम	हेलिप्याड	१ बटा	
१७२.	महाकुलुङ	बडा नं ४ साराकोप	हेलिप्याड	१ बटा	
१७३.	महाकुलुङ	बडा नं ४ उक्दो	हेलिप्याड	१ बटा	
१७४.	माप्य दुधकोशी	बडा नं ३ अंधेरी	हेलिप्याड	१ बटा	
१७५.	खुम्बु पासाङल्हामु	बडा नं १ खरीखोला	हेलिप्याड	१ बटा	
१७६.	खुम्बु पासाङल्हामु	बडा नं १ बुक्सा	हेलिप्याड	१ बटा	
१७७.	खुम्बु पासाङल्हामु	बडा नं १ पैया	हेलिप्याड	१ बटा	
१७८.	खुम्बु पासाङल्हामु	बडा नं १ पांगोम	हेलिप्याड	१ बटा	
१७९.	खुम्बु पासाङल्हामु	बडा नं २ लुकला	हेलिप्याड	१ बटा	
१८०.	खुम्बु पासाङल्हामु	बडा नं २ सुके	हेलिप्याड	१ बटा	
१८१.	खुम्बु पासाङल्हामु	बडा नं २ स्याङमा	हेलिप्याड	१ बटा	
१८२.	खुम्बु पासाङल्हामु	बडा नं २ मुसे	हेलिप्याड	१ बटा	
१८३.	खुम्बु पासाङल्हामु	बडा नं ३ मोन्जु	हेलिप्याड	१ बटा	
१८४.	खुम्बु पासाङल्हामु	जम्फूडे	हेलिप्याड	१ बटा	
१८५.	खुम्बु पासाङल्हामु	टाक्तो दोर्जी फोटाङ गुम्बा	हेलिप्याड	१ बटा	
१८६.	खुम्बु पासाङल्हामु	यती माउण्टेन होम फाक्ट्रिङ	हेलिप्याड	१ बटा	
१८७.	खुम्बु पासाङल्हामु	टाडो कोशी पावर हाउस नाचीपाङ	हेलिप्याड	१ बटा	
१८८.	खुम्बु पासाङल्हामु	महेन्द्रज्योति मा.वि	हेलिप्याड	१ बटा	
१८९.	खुम्बु पासाङल्हामु	पेमा छ्योलिङ गुम्बा	हेलिप्याड	१ बटा	
१९०.	खुम्बु पासाङल्हामु	नमस्ते लज	हेलिप्याड	१ बटा	
१९१.	खुम्बु पासाङल्हामु	बडा नं ४ गोक्यो	हेलिप्याड	१ बटा	

क्र सं	स्थानीय तह	रहेको स्थान	विमानस्थल वा हेलिप्याड	क्षमता	अवस्था
१९२.	खुम्बु पासाङल्हामु	बडा नं ४ मछरमा	हेलिप्याड	१ बटा	
१९३.	खुम्बु पासाङल्हामु	बडा नं ४ गोरकसेप	हेलिप्याड	१ बटा	
१९४.	खुम्बु पासाङल्हामु	बडा नं ४ फोर्चे	हेलिप्याड	१ बटा	
१९५.	खुम्बु पासाङल्हामु	बडा नं ४ पाङबोचे	हेलिप्याड	१ बटा	
१९६.	खुम्बु पासाङल्हामु	बडा नं ४ दिङबुचे	हेलिप्याड	१ बटा	
१९७.	खुम्बु पासाङल्हामु	बडा नं ४ दिङबुचे	हेलिप्याड	१ बटा	
१९८.	खुम्बु पासाङल्हामु	बडा नं ४ लबुचे	हेलिप्याड	१ बटा	
१९९.	खुम्बु पासाङल्हामु	बडा नं ४ फेरिचे	हेलिप्याड	१ बटा	
२००.	खुम्बु पासाङल्हामु	बडा नं ५ दनाम्चे	हेलिप्याड	१ बटा	
२०१.	खुम्बु पासाङल्हामु	बडा नं ५ सगरमाथा	हेलिप्याड	१ बटा	
२०२.	खुम्बु पासाङल्हामु	बडा नं ५ खुम्बु विजुली कम्पनी	हेलिप्याड	१ बटा	
२०३.	खुम्बु पासाङल्हामु	बडा नं ५ थामे	हेलिप्याड	१ बटा	
२०४.	खुम्बु पासाङल्हामु	बडा नं ५ ठामो	हेलिप्याड	१ बटा	
२०५.	खुम्बु पासाङल्हामु	बडा नं ५ यती माउण्टेन होम थामे	हेलिप्याड	१ बटा	
२०६.	खुम्बु पासाङल्हामु	बडा नं ५ अपर थामे	हेलिप्याड	१ बटा	
२०७.	खुम्बु पासाङल्हामु	बडा नं ५ मेण्डलफु	हेलिप्याड	१ बटा	
२०८.	खुम्बु पासाङल्हामु	बडा नं ५ एभरेष्ट	हेलिप्याड	१ बटा	
२०९.	थुलुङ दुधकोशी	बडा नं ५ सुकेपोखरी	हेलिप्याड	१ बटा	
२१०.	थुलुङ दुधकोशी	बडा नं ७ लुञ्जी	हेलिप्याड	१ बटा	
२११.	थुलुङ दुधकोशी	बडा नं ८ रनेम	हेलिप्याड	१ बटा	
२१२.	थुलुङ दुधकोशी	बडा नं ९ चारघरे	हेलिप्याड	१ बटा	
२१३.	लिखुपिके	बडा नं १ गेचुका आ.वि.को छेउ	हेलिप्याड	१ बटा	
२१४.	लिखुपिके	बडा नं २ बुट्ट मा.वि. गोली	हेलिप्याड	१ बटा	
२१५.	लिखुपिके	बडा नं ३ हिम गंगा उ.मा.वि.	हेलिप्याड	१ बटा	
२१६.	लिखुपिके	बडा नं ४ डुँडाटार	हेलिप्याड	१ बटा	
२१७.	लिखुपिके	बडा नं ५ चन्द्रज्योती मा.वि. छेउ	हेलिप्याड	१ बटा	
ओखलढुङ्गा जिल्ला					
२१८.	सिद्धिचरण नपा	बडा नं. ४ रुम्जाटार	विमानस्थल	२	चालु
२१९.	खिजीदिम्बा गापा	बडा नं. ३ खिजीचण्डेश्वरी	विमानस्थल	-	बेचालु
२२०.	सिद्धिचरण नपा	बडा नं. ११ रमाईलोडाँडा नेपाली सेना व्यारेक भित्र	हेलीप्याड	१	चालु
२२१.	सिद्धिचरण नपा	बडा नं. ११ जिप्रका ओखलढुङ्गा भित्र	हेलीप्याड	१	चालु
२२२.	सिद्धिचरण नपा	बडा नं. ११ सोत्रु मिसन नामुदायिक अस्पताल	हेलीप्याड	१	चालु
२२३.	सिद्धिचरण नपा	बडा नं. १ टुलाछाप निसंखे फुटबल ग्राउण्ड	हेलिप्याड	२	कच्ची

२८७



क्र सं	स्थानीय तह	रहेको स्थान	विमानस्थल वा हेलिप्याड	क्षमता	अवस्था
२२४.	सिद्धिचरण नपा	वडा नं. ३, नारायणस्थान खाली चौर	हेलिप्याड	२	कच्ची
२२५.	सिद्धिचरण नपा	वडा नं. ५, रुम्जाटार एयरपोर्ट रुम्जाटार	विमानस्थल	३	पक्की
२२६.	सिद्धिचरण नपा	वडा नं. ४, चुप्लुभञ्ज्याङ सिंहदेवी प्रा.वि.	हेलिप्याड	१	कच्ची
२२७.	सिद्धिचरण नपा	वडा नं. ६, ठाडे ठाडे प्र. चौकीको जग्गामा	हेलिप्याड	१	कच्ची
२२८.	सिद्धिचरण नपा	वडा नं. ८, त्रेतिनी चम्पादेवी मा.वि.	हेलिप्याड	१	कच्ची
२२९.	सिद्धिचरण नपा	वडा नं. ०८ सल्लेरी बाहुनडाँडा	हेलिप्याड	१	कच्ची
२३०.	खिजिदेम्बा गा.पा.	वडा नं. १, लिम्ति, लिखुफोर हाईड्रोपावर	हेलिप्याड	१	कच्ची
२३१.	खिजिदेम्बा गा.पा.	वडा नं. २, चण्डेश्वरी मा.वि. पोल्थली	हेलिप्याड	१	कच्ची
२३२.	खिजिदेम्बा गा.पा.	वडा नं. ३, चण्डेश्वरी एयरपोर्ट	विमानस्थल	२	निर्माणाग्रिन
२३३.	खिजिदेम्बा गा.पा.	वडा नं. ६, खिजिकाती कुण्डली मा.वि.	हेलिप्याड	१	कच्ची
२३४.	खिजिदेम्बा गा.पा.	वडा नं. ५, बोसटार गा.पा.नजिक	हेलिप्याड	१	कच्ची
२३५.	खिजिदेम्बा गा.पा.	वडा नं. ५, वन्से वडा कार्यालय नजिक	हेलिप्याड	१	कच्ची
२३६.	खिजिदेम्बा गा.पा.	वडा नं. ४, रावादोलु वडाकार्यालय नजिक	हेलिप्याड	१	कच्ची
२३७.	खिजिदेम्बा गा.पा.	वडा नं. ८, भुसिङ्गा हेल्थपोष्ट	हेलिप्याड	१	कच्ची
२३८.	चम्पादेवी गा.पा.	वडा नं. २, भञ्ज्याङ, पलापु चौकी नजिक	हेलिप्याड	१	कच्ची
२३९.	चम्पादेवी गा.पा.	वडा नं. २, दलन वडा कार्यालय नजिक	हेलिप्याड	१	कच्ची
२४०.	चम्पादेवी गा.पा.	वडा नं. ३, ताप्लेडाँडा गा.पा. छेऊ	हेलिप्याड	१	कच्ची
२४१.	चम्पादेवी गा.पा.	वडा नं. ३, चिलाउने वडाकार्यालय नजिक	हेलिप्याड	१	कच्ची
२४२.	चम्पादेवी गा.पा.	वडा नं. ४, पोखरे भगवती आ.वि.	हेलिप्याड	१	कच्ची
२४३.	चम्पादेवी गा.पा.	वडा नं. ६, घोराखोरी जानप्रकाश मा.वि.	हेलिप्याड	१	कच्ची
२४४.	चम्पादेवी गा.पा.	वडा नं. ७, फुलवारी, कोलचौर	हेलिप्याड	१	कच्ची
२४५.	चम्पादेवी गा.पा.	वडा नं. ८, विलन्दुकलपेधर मा.वि.	हेलिप्याड	१	कच्ची
२४६.	चम्पादेवी गा.पा.	वडा नं. ९, मिश्रा भन्ज्याङ, साउने डाँडा	हेलिप्याड	१	कच्ची
२४७.	चम्पादेवी गा.पा.	वडा नं. १०, रानीवन वडाकार्यालय नजिक	हेलिप्याड	१	कच्ची
२४८.	चिसंखुगढी गा.पा.	वडा नं. १, कुहिभिर सिंहदेवी मा.वि.	हेलिप्याड	१	कच्ची
२४९.	चिसंखुगढी गा.पा.	वडा नं. २, पोखरे वडा कार्यालय नजिक	हेलिप्याड	१	कच्ची
२५०.	चिसंखुगढी गा.पा.	वडा नं. ३, दियाले जाल्पाप्रा.वि.	हेलिप्याड	१	कच्ची
२५१.	चिसंखुगढी गा.पा.	वडा नं. ४, सेर्ना गा.पा. नजिक	हेलिप्याड	१	कच्ची
२५२.	चिसंखुगढी गा.पा.	वडा नं. ४, सेर्ना चौकी नजिक	हेलिप्याड	१	कच्ची
२५३.	चिसंखुगढी गा.पा.	वडा नं. ८, माम्खा, माम्खा मा.वि.	हेलिप्याड	१	कच्ची
२५४.	मानेभञ्ज्याङ	वडा नं. ६, मोलि पञ्चावती मन्दिर	हेलिप्याड	१	कच्ची
२५५.	मानेभञ्ज्याङ	वडा नं. २, वाकसा मनकामना मा.वि.	हेलिप्याड	१	कच्ची
२५६.	मानेभञ्ज्याङ	वडा नं. ३, उँवु वडा कार्यालय नजिक	हेलिप्याड	१	कच्ची
२५७.	मानेभञ्ज्याङ	वडा नं. ६, भदौरे छात्र प्रगति मा.वि.	हेलिप्याड	१	कच्ची

क्र सं	स्थानीय तह	रहेको स्थान	विमानस्थल वा हेलिप्याड	क्षमता	अवस्था
२५८.	मानेभञ्ज्याङ	बडा नं. ५, मानेभञ्ज्याङ गा.पा. टुडीखेल	हेलिप्याड	१	कच्ची
२५९.	मानेभञ्ज्याङ	बडा नं. ६, थाक्ले बडा कार्यालय नजिक	हेलिप्याड	१	कच्ची
२६०.	मानेभञ्ज्याङ	बडा नं. ७, टोक्सेल बडा कार्यालय नजिक	हेलिप्याड	१	कच्ची
२६१.	मानेभञ्ज्याङ	बडा नं. ८, आहाले डाँडा	हेलिप्याड	१	कच्ची
२६२.	मानेभञ्ज्याङ	बडा नं. ७, हर्कपुर खेल मैदान	हेलिप्याड	१	कच्ची
२६३.	मोलुङ गा.पा.	बडा नं. १, कुन्तादेवी सरस्वती मा.वि.	हेलिप्याड	१	कच्ची
२६४.	मोलुङ गा.पा.	बडा नं. २, रामपुर वरुणेश्वर मा.वि.	हेलिप्याड	१	कच्ची
२६५.	मोलुङ गा.पा.	बडा नं. ३, प्राप्चा गा.पा. कार्यालय नजिक	हेलिप्याड	१	कच्ची
२६६.	मोलुङ गा.पा.	बडा नं. ५, तामाङडाँडा, बडा कार्यालय नजिक	हेलिप्याड	१	कच्ची
२६७.	मोलुङ गा.पा.	बडा नं. २, लामिडाँडा, दाहाल गाँउ	हेलिप्याड	१	कच्ची
२६८.	मोलुङ गा.पा.	बडा नं. ६, श्रीचौर बडा कार्यालय नजिक	हेलिप्याड	१	कच्ची
२६९.	मोलुङ गा.पा.	बडा नं. ७, तालकोट बडा कार्यालय नजिक	हेलिप्याड	१	कच्ची
२७०.	मोलुङ गा.पा.	बडा नं. ८, राँगादिप मा.वि.	हेलिप्याड	१	कच्ची
२७१.	लिखु गा.पा.	बडा नं. २, आरुभन्ज्याङ	हेलिप्याड	१	कच्ची
२७२.	लिखु गा.पा.	बडा नं. १, चिउरीडाँडा बडा कार्यालय नजिक	हेलिप्याड	१	कच्ची
२७३.	लिखु गा.पा.	बडा नं. २, सिंहदेवी बडा कार्यालय नजिक	हेलिप्याड	१	कच्ची
२७४.	लिखु गा.पा.	बडा नं. ३, देउराली डाँडा	हेलिप्याड	१	कच्ची
२७५.	लिखु गा.पा.	बडा नं. ४, कुटीडाँडा बडा कार्यालय नजिक	हेलिप्याड	१	कच्ची
२७६.	लिखु गा.पा.	बडा नं. ५, यसम बसपार्क नजिक	हेलिप्याड	१	कच्ची
२७७.	लिखु गा.पा.	बडा नं. ६, गाम्नाडटार ग्रामोदय मा.वि.	हेलिप्याड	१	कच्ची
२७८.	लिखु गा.पा.	बडा नं. जागिर गाउँ बडा कार्यालय नजिक	हेलिप्याड	१	कच्ची
२७९.	लिखु गा.पा.	बडा नं. ८, डाँडाखर्क	हेलिप्याड	१	कच्ची
२८०.	लिखु गा.पा.	बडा नं. ९, सामेटार चौर	हेलिप्याड	१	कच्ची
२८१.	सुनकोशी गा.पा.	बडा नं. १, बलखु बडा कार्यालय नजिक	हेलिप्याड	१	कच्ची
२८२.	सुनकोशी गा.पा.	बडा नं. २, आरु भञ्ज्याङ	हेलिप्याड	१	कच्ची
२८३.	सुनकोशी गा.पा.	बडा नं. ३, सिस्नेरी कालिका मा.वि.	हेलिप्याड	१	कच्ची
२८४.	सुनकोशी गा.पा.	बडा नं. ४, जेरुङडाँडा	हेलिप्याड	१	कच्ची
२८५.	सुनकोशी गा.पा.	बडा नं. १, साँभी	हेलिप्याड	१	कच्ची
२८६.	सुनकोशी गा.पा.	बडा नं. १, बलखु ब्रेसी	हेलिप्याड	१	कच्ची
२८७.	सुनकोशी गा.पा.	बडा नं. ०५, बडा कार्यालय छेउ	हेलिप्याड	१	कच्ची
२८८.	सुनकोशी गा.पा.	बडा नं. ०६, दामति मा.वि. पारा	हेलिप्याड	१	कच्ची
२८९.	सुनकोशी गा.पा.	बडा नं. ०७, च्यानम प्रवुद्ध मा.वि.	हेलिप्याड	१	कच्ची
२९०.	सुनकोशी गा.पा.	बडा नं. ०८, मानेडाँडा जगत जननी मा.वि.	हेलिप्याड	१	कच्ची
२९१.	सुनकोशी गा.पा.	बडा नं. ०९, कोपभञ्ज्याङ चौकी नजिक	हेलिप्याड	१	कच्ची



क्र सं	स्थानीय तह	रहेको स्थान	विमानस्थल वा हेलिप्याड	क्षमता	अवस्था
	खोटाङ जिल्ला				
२९२.	खोटेहाड	बडा नं ७ थामखर्क	विमानस्थल	१	पक्की
२९३.	दि.रु.म.न.पा.	बडा नं ४ खानीडाँडा	विमानस्थल	१	पक्की
२९४.	रात्रावेशी	बडा नं ३ लामिडाँडा	विमानस्थल	१	पक्की
२९५.	ऐसेलुखर्क गा.पा.	बडानं.३ गोदाम चौर	हेलिप्याड	१	
२९६.	ऐसेलुखर्क गा.पा.	बडा नं.३ रणभिम गण ऐसेलुखर्क गुल्म	हेलिप्याड	१	
२९७.	केपिलाशगढी	बडा नं ४ पृथ्वी मा.वि. खेलमैदान बाकिमला	हेलिप्याड	१	
२९८.	रात्रावेशी गा.पा.	बडा नं.-०४ डुम्रेघारापानी गुम्ना डाँडा	हेलिप्याड	१	
२९९.	जन्तेदुङगा गापा	बडा ५ खेक खेलमैदान र खुङ्गा खेलमैदान	हेलिप्याड	१	
३००.	बराहपोखरी	बडा नं. २ सुन्तले	हेलिप्याड	१	
३०१.	बराहपोखरी	बडा नं. १ बराहपोखरी	हेलिप्याड	१	
३०२.	रात्रावेशी गा.पा.	बडा नं. २ खर्पा थुम्कीडाँडा	हेलिप्याड	१	
३०३.	दिप्रुङचुईचुमा	बडा नं १ याम्खाको खेलमैदान	हेलिप्याड	१	
३०४.	खोटेहाड गा.पा.	बडा नं. ०७, खोटाङबजार	हेलिप्याड	१	
३०५.	खोटेहाड गा.पा.	बडा नं. १ लिकुवापोखरी	हेलिप्याड	१	
३०६.	खोटेहाड गा.पा.	बडा नं. २ बाप्लुखा	हेलिप्याड	१	
३०७.	खोटेहाड गा.पा.	बडा नं. ८ सिम्पानी	हेलिप्याड	१	
३०८.	हलेसी तुवाचुङ	बडा ७ हलेसी बजार	हेलिप्याड	१	
३०९.	हलेसी तुवाचुङ	बडा नं ७ र ८ एकलेवर, लोकेवर	हेलिप्याड	१	
३१०.	साकेला गा.पा	बडा नं. ५ डाँडागाउँ	हेलिप्याड	१	
३११.	साकेला गा.पा	बडा नं. १ हरेले डाँडा	हेलिप्याड	१	
३१२.	साकेला गा.पा	बडा नं. १ ब्राँजे च्यानडाँडा	हेलिप्याड	१	
३१३.	साकेला गा.पा	बडा नं. २ दारुलाटार	हेलिप्याड	१	
३१४.	हलेसी तुवाचुङ	बडा नं. ११ राजापानी	हेलिप्याड	१	
३१५.	साकेला गा.पा	बडा नं. ३ सैरे	हेलिप्याड	१	
३१६.	दिरुनपा न.पा	बडा नं. १ भवनगौरा	हेलिप्याड	१	
३१७.	दिरुनपा न.पा	बडा नं. २ नेपाली सेनाको कार्यालय	हेलिप्याड	१	
३१८.	दिरुनपा न.पा	बडा नं. १ माटिकोरे	हेलिप्याड	१	
३१९.	दिरुनपा न.पा	बडा नं. १३ नुनथला चोक	हेलिप्याड	१	
३२०.	दिरुनपा न.पा	बडा नं. ०४ खानीडाँडा	हेलिप्याड	१	
३२१.	दिरुनपा न.पा	बडा नं. ०६ नेर्पा केसी टोल	हेलिप्याड	१	
३२२.	रात्रावेशी गा.पा.	बडा नं. ०६ लामिडाँडा	हेलिप्याड	१	
३२३.	दिरुनपा न.पा	बडा नं. १२ जालपा	हेलिप्याड	१	
३२४.	रात्रावेशी गा.पा.	बडा नं. १ हरमटार	हेलिप्याड	१	

क्र सं	स्थानीय तह	रहेको स्थान	विमानस्थल वा हेलिप्याड	क्षमता	अवस्था
३२५.	दिरुनपा न.पा	बडा नं. ७ त्रिउरीडाँडा	हेलिप्याड	१	
३२६.	दिरुनपा न.पा	बडा नं. ८ खावाडाँडा	हेलिप्याड	१	
उदयपुर जिल्ला					
३२७.	कटारी न.पा.	बडा नं ३ ताराधारी	हेलिप्याड	१	
३२८.	कटारी न.पा.	१ बेलसोत	हेलिप्याड	१	
३२९.	त्रियुगा न.पा.	स प्र बल नं ५ गण	हेलिप्याड	१	
३३०.	बेलका न.पा.	रामपुर बुद्धचोक	हेलिप्याड	१	
३३१.	उदयपुरगढी	उदयपुर	हेलिप्याड	१	
३३२.	रौतामाई	रौतापोखरी	हेलिप्याड	१	
३३३.	ताप्लि गा.पा.	रुपाटार	हेलिप्याड	१	
३३४.	लिम्चुङबुङ	बराहा	हेलिप्याड	१	
३३५.	चौदण्डिगढी	बेल्टार	हेलिप्याड	१	
३३६.	चौदण्डिगढी	शिवाई	हेलिप्याड	१	
३३७.	त्रियुगा न.पा १	जनता मा.वि. जोगिदह	हेलिप्याड	१	
३३८.	त्रियुगा न.पा २	जनता आ.वि. खैजनपुर	हेलिप्याड	१	
३३९.	त्रियुगा न.पा. ३	जनता वसुमुखी क्याम्पस भुल्के	हेलिप्याड	१	
३४०.	त्रियुगा न.पा. ८	खाटमन्दिर आ.वि. चुहाडे	हेलिप्याड	१	
३४१.	कटारी न.पा. १	कालिखोला मा.वि बेलसोत	हेलिप्याड	१	
३४२.	कटारी न.पा. २	जनता मा.वि गरास	हेलिप्याड	१	
३४३.	कटारी न.पा. ३	त्रिवेणी मा.वि कटारी	हेलिप्याड	१	
३४४.	कटारी न.पा. ८	श्री मा.वि लिम्पाटार सिरिसे	हेलिप्याड	१	
३४५.	बेलका न.पा. २	सप्तकौशिका मा.वि भागलपुर	हेलिप्याड	१	
३४६.	बेलका न.पा. ३	कोशी जनता मा.वि रामपुर	हेलिप्याड	१	
३४७.	बेलका न.पा ८	नि.मा.वि डुङखोला	हेलिप्याड	१	

अनुसूची - २३ : नेपाली सेनाका युनिटहरूमा विपद्को आपत्कालीन अवस्थामा प्रयोग हुने सञ्चारका साधनहरू

नेपाली सेनाका युनिटहरूमा विपद्को आपत्कालीन अवस्थामा प्रयोग हुने सञ्चारका साधनहरू

सि.नं.	युनिटको नाम	सञ्चार उपकरणको नाम	परिमाण	सञ्चालनका लागि कर्मचारी संख्या
१	श्री पूर्वी पृथना हे.कवा.	५ वाट रेडियो सेट (Complete)	१०	(क) परिचालन फौज ४ x से मु
		Digital ५ Watt Radio Set	४	(ख) १xसे.मु. लाई ५ वाट रेडियो सेट-१ र UHF हाण्डी रेडियो सेट-४ निर्धारण गरिएको।
		Hytera Handy Radio Set (Complete)	३४	
		UHF Hytera Vehicle base	३	



सि.नं.	युनिटको नाम	सञ्चार उपकरणको नाम	परिमाण	सञ्चालनका लागि कर्मचारी संख्या
		NX 3320 Kenwood Handy Radio Set	२०	(ग) पृतना रिजर्भ र विपद् व्यवस्थापनको लागि छुट्याईएको ५x सिग्नल उपकरणहरू समेत समावेश गरिएको
		Kenwood Base Set	२	
		Sat phone	२	
		I Com Air TO Ground Set VHF	३	
२	श्री नयाँ श्रीनाथ गण	५ वाट रेडियो सेट	२	२
		UHF Handy Set	१०	१०
३	श्री भीमदल गण	Hytera VHF Radio Set	१	१
		I-Com Radio Set	१	१
४	श्री शिवदल गण	HYTERA UHF/VHF रेडियो सेट	१	१
५	श्री भगवतीदल गण	५ वाट रेडियो सेट HF	१	३
		केनउड ह्याण्डी सेट UHF	४	
		हाईटेरा VHF	१	
६	श्री इन्द्रदल गुल्म	५ वाट रेडियो सेट	गोटा	१
		केनउड रेडियो सेट	गोटा	५
		मेघाफोन	गोटा	१
७	श्री शत्रुमर्दन गुल्म	५ वाट रेडियो सेट	१	२
८	श्री नं. १८ बाहिनी अड्डा	५ वाट रेडियो सेट	२	२
		केनउट रेडियो सेट	४	
९	श्री पशुपति प्रसाद गण	५ वाट रेडियो सेट	२	२
		केनउट रेडियो सेट	४	
१०	श्री रणभीम गण	प्रिन्टेक रेडियो सेट	१	४
		५ वाट रेडियो सेट	१	
		केनउड रेडियो सेट	५	
११	श्री दुर्गात्रिक्स गण	५ वाट रेडियो सेट	४	४
		केनउड सेट	२०	
१२	श्री भगवती प्रसाद गुल्म	५ वाट रेडियो सेट	१	२
		हाईटेरा रेडियो	१	
१३	श्री नं. २१ बाहिनी अड्डा	५ वाट रेडियो सेट	१	३
१४	श्री रणशार्दूल गण	५ वाट रेडियो सेट	१	३
१५	श्री वीरदल गण	५ वाट रेडियो सेट	१	३
१६	श्री अरिदमन गण	५ वाट रेडियो सेट	३	१०
१७	श्री दुर्गादल गुल्म	५ वाट रेडियो सेट	६	६

अनुसूची - २४ : नेपाल प्रहरीका युनिटहरूमा विपद्को आपत्कालीन अवस्थामा प्रयोग हुने सञ्चारका साधनहरू

नेपाल प्रहरीका युनिटहरूमा विपद्को आपत्कालीन अवस्थामा प्रयोग हुने सञ्चारका साधनहरू

सिनं	कार्यालय तथा संस्थाको नाम	सञ्चार उपकरणको नाम	परिमाण	कुन कुन युनिटमा रहेको	सञ्चालनका लागि कर्मचारी संख्या
१	जिल्ला प्रहरी कार्यालय झापा	H.F. UFH base set Repeater base Mobile Base set UHF हेण्डसेट	१ थान ८ थान १ थान ५ थान १९ थान	चौकी स्तर सम्म	४४ जना
२	जिल्ला प्रहरी कार्यालय इलाम	H.F. UFH base set Mobile Base set UHF हेण्डसेट CUG Mobile Phone	१ थान ५ थान ३ थान ४० थान ४२ थान	चौकी स्तर सम्म	३९ जना
३	जिल्ला प्रहरी कार्यालय पाँचथर	H.F. UHF बेस सेट UHF हेन्ड सेट	१ थान ३ थान ३३ थान	चौकी स्तर सम्म	२५ जना
४	जिल्ला प्रहरी कार्यालय ताप्लेजुङ	H.F. UFH base set Repeater base UHF हेण्डसेट	१ थान ६ थान १ थान २३ थान	चौकी स्तर सम्म	१७ जना
५	जिल्ला प्रहरी कार्यालय सुनसरी	H.F. UFH base set Repeater base Mobile Base set UHF हेण्डसेट	१ थान १६ थान १ थान ९ थान १५ थान	चौकी स्तर सम्म	५५ जना
६	जिप्रका धनकुटा	H.F. UFH base set Mobile Base set UHF हेण्डसेट	१ थान ४ थान २ थान २८ थान	चौकी स्तर सम्म	८ जना
७	जिल्ला प्रहरी कार्यालय तेह्रथुम	H.F. Motorola base set Mobile base set	थान-२ थान-३	चौकी स्तर सम्म	१५ जना

२९३



सिनं	कार्यालय तथा संस्थाको नाम	सञ्चार उपकरणको नाम	परिमाण	कुन कुन युनिटमा रहेको	सञ्चालनका लागि कर्मचारी संख्या
		UHF mobile base set Motorola हेण्ड सेट	थान-२ थान-१ थान-१३		
८	जिल्ला प्रहरी कार्यालय तेह्रथुम	H.F. Motorola base set Mobile base set UHF mobile base set Motorola हेण्ड सेट	थान-२ थान-३ थान-२ थान-१ थान-१३	चौकी स्तर सम्म	१५ जना
९	जिल्ला प्रहरी कार्यालय संखुवासभा	H.F. UHF हेण्डसेट	३ थान १० थान	चौकी स्तर सम्म	४५ जना
१०	जिल्ला प्रहरी कार्यालय भोजपुर	H.F. UHF base set Repeater base Mobile Base set UHF हेण्डसेट	१ थान ६ थान १ थान २ थान ३२ थान	चौकी स्तर सम्म	२७ जना
११	जिल्ला प्रहरी कार्यालय उदयपुर	H.F. UHF base set Repeater base Mobile Base set UHF हेण्डसेट	२ थान ११ थान १ थान २ थान ५४ थान	चौकी स्तर सम्म	३३ जना
१२	जिल्ला प्रहरी कार्यालय खोटाङ	H.F. UHF base set Repeater base Mobile base UHF हेण्ड सेट	४ थान ६ थान १ थान १ थान ५५ थान	चौकी स्तर सम्म	११ जना
१३	जिल्ला प्रहरी कार्यालय ओखलढुङ्गा	H.F. UHF base set Mobile Base set UHF हेण्डसेट	१ थान ६ थान २ थान ३४ थान	चौकी स्तर सम्म	२२ जना
१४	जिल्ला प्रहरी कार्यालय सोलुखुम्बु	H.F. UHF base set Repeater base Mobile Base set UHF हेण्डसेट	५ थान ५ थान १ थान १ थान ३९ थान	चौकी स्तर सम्म	२० जना

२०४



अनुसूची - २५ : सशस्त्र प्रहरीबल नेपालका युनिटहरूमा विपद्को आपत्कालीन अवस्थामा प्रयोग हुने सञ्चारका साधनहरू

सिनं	कार्यालय तथा युनिटको नाम	सञ्चार उपकरणको नाम	परिमाण	सञ्चालनका लागि कर्मचारी संख्या
१.	नं १ बराह बाहिनी	HF BASE SET	१ गोटा	३ जना
२.	नं १ बराह बाहिनी	VHF BASE SET	१ गोटा	
३.	नं १ बराह बाहिनी	Hand Set	१० गोटा	
४.	नं.१ गण इलाम	HF BASE SET	१ गोटा	२ जना
५.	नं.१ गण इलाम	VHF BASE SET	१ गोटा	
६.	नं.१ गण इलाम	Hand Set	५ गोटा	
७.	नं २ गण झापा	HF BASE SET	१ गोटा	३ जना
८.	नं २ गण झापा	VHF BASE SET	१ गोटा	
९.	नं २ गण झापा	Hand Set	५ गोटा	
१०.	नं ३ गण मोरङ	HF BASE SET	१ गोटा	३ जना
११.	नं ३ गण मोरङ	VHF BASE SET	१ गोटा	
१२.	नं ३ गण मोरङ	Hand Set	५ गोटा	
१३.	नं ४ गण सुनसरी	HF BASE SET	१ गोटा	२ जना
१४.	नं ४ गण सुनसरी	VHF BASE SET	१ गोटा	
१५.	नं ४ गण सुनसरी	Hand Set	५ गोटा	
१६.	नं ५ गण उदयपुर	HF BASE SET	१ गोटा	३ जना
१७.	नं ५ गण उदयपुर	VHF BASE SET	१ गोटा	
१८.	नं ५ गण उदयपुर	Hand Set	५ गोटा	
१९.	नं १ गुल्म ताप्लेजुङ	VHF Set	१ गोटा	१ जना
२०.	नं १ गुल्म ताप्लेजुङ	Hand Set	३ गोटा	
२१.	नं २ गुल्म पाँचथर	VHF Set	१ गोटा	१ जना
२२.	नं २ गुल्म पाँचथर	Hand Set	३ गोटा	
२३.	नं ३ गुल्म तेह्रथुम	VHF Set	१ गोटा	१ जना
२४.	नं ३ गुल्म तेह्रथुम	Hand Set	३ गोटा	
२५.	नं ४ गुल्म संखुवासभा	VHF Set	१ गोटा	१ जना
२६.	नं ४ गुल्म संखुवासभा	Hand Set	३ गोटा	
२७.	नं ५ गुल्म भोजपुर	VHF Set	१ गोटा	१ जना
२८.	नं ५ गुल्म भोजपुर	Hand Set	३ गोटा	
२९.	नं ६ गुल्म धनकुटा	VHF Set	१ गोटा	१ जना
३०.	नं ६ गुल्म धनकुटा	Hand Set	३ गोटा	

२०५



सिनं	कार्यालय तथा युनिटको नाम	सञ्चार उपकरणको नाम	परिमाण	सञ्चालनका लागि कर्मचारी संख्या
३१.	नं ७ गुल्म खोटाङ्ग	VHF Set	१ गोटा	१ जना
३२.	नं ७ गुल्म खोटाङ्ग	Hand Set	३ गोटा	
३३.	गुल्म ओखलढुंगा	VHF Set	१ गोटा	१ जना
३४.	गुल्म ओखलढुंगा	Hand Set	३ गोटा	
३५.	गुल्म सोलुखुम्बु	VHF Set	१ गोटा	१ जना
३६.	गुल्म सोलुखुम्बु	Hand Set	३ गोटा	
३७.	नं ३७ रिजर्भ गण सुनसरी	HF BASE SET	१ गोटा	२ जना
३८.	नं ३७ रिजर्भ गण सुनसरी	VHF BASE SET	१ गोटा	
३९.	नं ३७ रिजर्भ गण सुनसरी	Hand Set	५ गोटा	
४०.	नं ३८ रिजर्भ गण झापा	HF BASE SET	१ गोटा	२ जना
४१.	नं ३८ रिजर्भ गण झापा	VHF BASE SET	१ गोटा	
४२.	नं ३८ रिजर्भ गण झापा	Hand Set	५ गोटा	
४३.	मद्वति गुल्म सलकपुर	VHF Set	१ गोटा	१ जना
४४.	मद्वति गुल्म सलकपुर	Hand Set	३ गोटा	

अनुसूची - २६ : विपद् व्यवस्थापनमा काम गर्ने संस्थाहरूको संस्थागत विवरण

संस्थाको नाम	ठेगाना	परियोजनाहरूको नाम	परियोजना भएका स्थान	सम्पर्क व्यक्ति	सम्पर्क नम्बर
लुथरन सामुदायिक कल्याण समाज	रंगेली-२, लक्ष्मीपुर	सि एण्ड ई	मोरङ (कटहरी, जहदा, धनपालथान, रंगेली, कानैपोखरी) र झापा (कमल गा.पा.)	जोसेफ सोरेन	९८४३१९१००२, ९८०८६०८५५४
Social Network for Justice & Development (SN-JD)	Kachankawal-6, Jhapa	Local Initiative for Community Empowerment & Development (LICED)	Jhapa District, Kachankawal, Gaurigunj & Bhradashi RM	Kumar Chudal	9844608988
		Flood Recovery Support for Affected and Displaced Households in Gaurigunj and Jhapa Rural Municipalities, Jhapa District	Jhapa District, Jhapa & Gaurigunj RM	Kumar Chudal	9844608989
		Transboundary Community Resilience (TBR)	Jhapa District, Jhapa, Gaurigunj & Shivasatakshi Municipality	Kumar Chudal	9844608990

संस्थाको नाम	ठेगाना	परियोजनाहरूको नाम	परियोजना भएका स्थान	सम्पर्क व्यक्ति	सम्पर्क नम्बर
		Social & Economic Prosperity through Community-led Research and innovation	Kachankawal RM	Kumar Chudal	9844608991
Social Network for Justice & Development (SN-JD)	Kachankawal-6, Jhapa	Local Initiative for Community Empowerment & Development (LICED)	Jhapa District, Kachankawal, Gaurigunj & Bahradashi RM	Kumar Chudal	9844608988
		Flood Recovery Support for Affected and Displaced Households in Gaurigunj and Jhapa Rural Municipalities, Jhapa District	Jhapa District, Jhapa & Gaurigunj RM	Kumar Chudal	9844608989
		Transboundary Community Resilience (TBR)	Jhapa District, Jhapa, Gaurigunj & Shivasatakshi Municipality	Kumar Chudal	9844608990
		Social & Economic Prosperity through Community-led Research and innovation	Kachankawal RM	Kumar Chudal	9844608991
HEARD Nepal	Rajbiraj-Head Office	Humanitarian response as per need, No regular project	Based on disaster impact & needs of affected people (Bagmati, Koshi & Madhesh)	Rakesh Kumar Yadav	9855028137
Save the Children	Bardibas Field Office	Humanitarian response as per need, No regular project	Based on disaster impact & needs of affected people	Umesh Kumar Gupta	9854027625
Food and Agriculture Organisation of United Nations-FAO Nepal	Lalitpur Nepal, Provincial Office Koshi Province	Agricultural Recovery and Climate Resilience Support to Smallholder Farmers in Koshi and Madhesh Provinces (TCP/NEP/4101)	Ilam District: Ilam Municipality ward 4 and 5, Mai Municipality ward 2,4, 6,8	Prashant Nepal Provincial Coordinator	9802330771



संस्थाको नाम	ठेगाना	परियोजनाहरूको नाम	परियोजना भएका स्थान	सम्पर्क व्यक्ति	सम्पर्क नम्बर
Food and Agriculture Organisation of United Nations-FAO Nepal	Lalitpur Nepal, Provincial Office Koshi Province	Building Resilient Churia Region in Nepal (BRCRN)	Ilam , Jhapa, Morang, Sunsari, Udayapur	Raj Kumar Gupta, PPMU Coordinator	9852832370
Habitat For Humanity Nepal	Satelite Office, Biratnagar-3, Kanchanbari	Surakhsit Awash Project	District : Jhapa	Rajib Barma	9802736034
SAHARA Nepal	Charpane, Jhapa	(Nepal Flood Response Project)	Jhapa Rural Municipality	Bhim Pd Bhetwal	9851115035
		44 temporary shelter	Ward No. : 7 (44 Unit)		
		6 temporary shelter	Ward No. : 1 (6 Unit)		
		45 temporary shelter	Ward No. : 2 (45 Unit)		
		16 temporary shelter	Ward No. : 3 (16 Unit)		
		10 Transitional Shelter	Ward: 1,2,3,7		
	Feb 2026- June 2026	Conditional cash transfer to 581 households NPR 11875 for debris removal, shelter repair and clean up of homes to enable safe return to homes	Ward: 1,2,3,7		
लुमन्ति आत्रासको लागि सहयोग समूह	स्टरदरहरैँचा -६	समुदायको अगुवाइमा सामाजिक तथा आर्थिक रूपान्तरणका लागि सामुदायिक सत्रलीकरण कार्यक्रम	मोरङ जिल्ला, सुन्दरहरैँचा नगरपालिका- १२ वडाको २२ समुदाय	लक्ष्मी राई (फिल्ड संयोजक)	९८५२०५६१६३
Province Scouts Office, Koshi	Biratnagar, Nepal	DMT, Volunteers, Awareness	Koshi Province	Hemanta Bhandaree	9862619459
UNFPA	त्रिगटनगर अफिस	लैंगिक हिंसा रोक्थाम तथा प्रतिकार्य परियोजना	मोरङ, उदयपुर र ओखलढुंगा जिल्लाका ९ ओटा पालिका	सरोज भुसाल	९८४१२८५६०२

संस्थाको नाम	ठेगाना	परियोजनाहरूको नाम	परियोजना भएका स्थान	सम्पर्क व्यक्ति	सम्पर्क नम्बर
विद्य खाद्य कार्यक्रम		पूर्वानुमानमा आधारित पूर्वतयारी कार्यक्रम	झापा (कन्काई नपा, शिवसत्ताश्री नपा, गौगिगन्ज गापा र झापा गापा), सुनसरी (बाराहक्षेत्र नपा, भोक्राहानर्मिड गापा र हरिनगर गापा)	लक्ष्मी चौधरी	९८६०९८३३६५

अनुसूची- २७ : स्थानीय तहको सम्पर्क नम्बर

स्थानीय तह	नगर प्रमुख वा अध्यक्ष	नम्बर	प्रमुख प्रशासकीय	नम्बर	सूचना प्रविधि अधिकृत
भोजपुर					
भोजपुर नपा	कैलाश कुमार आले	९८५२०५२४९०	नाथु शाह	९८५५०२४९९०	९८६५६५८९६५
पडानन्द नपा	सुरेन्द्र कुमार उदास	९८५२०२३९७८	मानुका प्रसाद दाहाल	९७६३६९३८२८	९८६९७९९०७०
हतुवागढी गापा	प्रेम कुमार राई	९८५२०५२०५८	महेश निर्गोला	९८५२०८०४४४	९८४२९४९५९२
रामप्रसाद राई गापा	धाम बहादुर राई	९८५२०५२९९४	प्रदिप राई	९८५२०७३८८८	९८५२०७३८९३
आमचोक गापा	अशोक राई	९८५२०५६८३६	जनक बस्नेत	९८५२०८९३३३	९८५२०८९३३६
ट्याम्के मैयुड गापा	सरोज बस्नेत	९८५२०५२५७०	अदित दाहाल	९८५२०८८९७५	९८५२०८२९९५
पौवादुङ्गा गापा	किरण राई	९८५२०८८७७७	नविन भट्टराई	९८५१०९००३४	९८४२०५८२०८
साल्पासिलिछो गापा	दौलत कुलुड	९८५१९६६४६७	मणीराम खतिवडा	९८५२०८५२२२	९७६७७८७९२५
अरुण गापा	शालिकराम खर्वा	९८४९५९८८००	जितमान जिमी	९८५२०८२३३३	९८६०६०४६५०
धनकुटा					
धनकुटा नपा	चिन्तन तामाङ	९८५२०७०९९९	दशरथ राई	९८५२०३९९९९	९८४२९९९६५९
महालक्ष्मी नपा	ध्रुवराज राया	९८५२०७०७२३	देवेन्द्र घिमिरे	९८५२०७०९२९	९८६६४०६४५४
पाख्रिबास नपा	ज्ञान बहादुर गुरुङ	९८५२०५३६९५	सुनिल पौडेल	९८५२०४३९९९	९८४२९०८२९४
सागुरीगढी गापा	जितेन्द्र राई	९८५२०६९९०९	पुन्य प्रसाद पौडेल	९८५२०६९९४०	९८६२२०५०८९
चौबिसे गापा	राजकुमार लिम्बु	०२६४९९०३२	बाबुनन्दन मेहता	९८५२०६२४०२	९८९६००६४६५
शहिदभूमि गापा	मनोज राई	९८५२०८०७०८	सूर्य बहादुर भण्डारी	९८५२०६४५३५	९८५२०६४५३६
छथर जोरपाटी	छत्र बहादुर सुब्बा	९८४०७३६९३२	प्रविनहाड योङहाड	९८५२०७५०६०	९८४९३८६०२९
इलाम					
ईलाम नपा	केदार थापा	९८५२६८५०६२	गणेश कुमार खड्का	९८५२६२४९९९	९८५२६८५०६६
त्रेउमाई नपा	सूर्य प्रसाद पोख्रेल	९८४२७६९७६०	तिलोचन रिमाल	९८५३६६८७००	९८६२३९७७९९
माई नपा	खम्व्रा सिंह लिम्बु	९८६७०५५९०३	चिरन्जिवी भट्टराई	९८५२६३९९९९	९८५२६३९९९२
सूर्योदय नपा	दुर्गाकुमार बराल (का.बा)	९८५२६४२००२	विज्ञान कोडराला	९८५२६२६९९९	९८५१९६९८६९
फाकफोकथुम	दिपेन्द्र खनाल	९८५२६८०९९९	निर्मल तुम्कोक	९८५२६८०४३३	९८२५९९९६६४



स्थानीय तह	नगर प्रमुख वा अध्यक्ष	नम्बर	प्रमुख प्रशासकीय	नम्बर	सूचना प्रविधि अधिकृत
माडसेवुड गापा	हेमन्त राई	१८५२६८३०६०	जानदीप राई	१८५२०६०२६५	१८५११६६४९६
रोड गापा	मनि कुमार स्याङ्को	१८५२६७७७३३२	विनोद कुमार चौहान	१८५२६४२०२०	१८४२६४१०८३
सन्दकपुर गापा	तुलाराम गुरुङ	१८१५९५६८०२	दिल कुमार लिम्बु	१८०१४५१७४१	१८५२६८५५४०
माईजोगमाई गापा	कुश बहादुर धेवे	१८५२६८५५१३	केशव प्रसाद आचार्य	१८५२६८५५२१	१८४४६५८०८६
चुलाचुली गापा	राजेन्द्र केरुङ	१८६३७१४१०८	राज कुमार शाक्य	१८५२६५००११	१८४२६९३८८२
झापा					
भद्रपुर नपा	गणेश पोख्रेल	१८५२६७८५५५५	गोरखनाथ मिश्र	१८५२६२७१११	१८५२६७८८०१
द्रमक नपा	रामकुमार थापा	१८५२६३२४४४	सुनिल निरौला	१८५२६२८१११	०२३५९७०००
अर्जुनधारा नपा	बलदेव सिंह गोम्पेड	१८६२६४२७३४	अनोज कुमार घिमिरे	१८५२६३३१११	१८५२६७७३६२
गौरादह नपा	छत्रपति सुवेदी	१८०१४०८३१८	कृष्ण प्रसाद सुवेदी	१८५२६३५१११	१८५२६३०८०३
कनकाई नपा	राजेन्द्र कुमार पोख्रेल	१८५२६७३२६३८	नारायण न्यौपाने	१८५२६३०१११	१८५२६३०११३
विर्तामोड नपा	पवित्रा महतारा प्रसाई	१८५२६५४५७८	सागर मिश्र	१८५२६३२१११	१८५२६७१४८५
मेचीनगर नपा	गोपालचन्द्र बुढाथोकी	१८५२६६२२१३	सुवास श्रेष्ठ	१८५२६२९१११	१८१५९८१२३४
शिवशताशी नपा	मेगाहाड थोपा	१८५२६२००७५	सुनिता तुम्बाहाम्पे	१८५२६३४१११	१८१६९००२११
कमल गापा	हुकुम सिंह राई	१८५२६५०१२१	केशव कुमार ढकाल	१८५२६८३७२०	१८५२६८३७१३
गौरीगन्ज गापा	फूलवती राजवंशी	१८४२६५७३४२	खेमराज थापा	१८५२६७६१०९	१८५२६८६०१३
हल्दिबारी गापा	रविन्द्र प्रसाद लिम्बेन	१८०६०५११८८	मान बहादुर वन	१८५२६४०४५३	१८५२६४०४५१
झापा गापा	अंजुदेवी थपलिया	१८०४९३३७०८	जनार्दन निरौला	१८५२६३०९००	१८४२६८३३५६
ब्राह्मदेशी गापा	देविन्द्रप्रसाद बम्बागाई	१८५२६७२००८	राजेन्द्र थपलिया	१८५२६५९१११	१८२४००२६७३
कचन कबल गापा	कालेन्द्रप्रसाद राजवंशी	१८५२६५५२१२	स्काई पोखरेल	१८५२६५५२१०	१८४२०६९४५६
बुद्धशान्ति गापा	मनोज प्रसाई	१८५२६३०५५५	मनोज कुमार साह	१८५२६५५५५०	१८५२६२१५२१
खोटाङ					
दिरुम नपा	तिर्यराज भट्टराई	१८५१०३४८०३	तीर्य प्रकाश पौडेल	१८५२८२४१११	१८४२८३४४३५
हलेसी तुवाचुङ	विमला राई	१८४२९७४५७१	पवन कुमार प्याकुरेल	१८४१७८२२३०	१८६०५७००१२
खोटेहाड गापा	उदिम बहादुर राई	१८६३८२७८६४	महेश राई	१८४२६२७८७०	१८६२९७१५०४
दिप्रुङ चुईचुम्मा	लोकेन्द्र राई	१८५१०७८४४३	मोहन कृष्ण प्रसाद सेठ	१८४८७३३४८०	१८१८१५७६७०
एसेलुखर्क गापा	गिरेन्द्र बहादुर राई	१८५२८४९६८५	रेख बहादुर थापा	१८५२८४९७१३	१८५१२७८३४४
जन्तेढुंगा गापा	अरुणा देवी राई	१८५११९५३९४	सुमन गुरागाई	१८५२८४६९००	१८५२००४३२२
केपिलासगढी गापा	समिर राई	१८४२९५२२८४	सौ धन राई	१८४२९५२५६६	१८४९६८५२९३
बराहपोखरी गापा	शालिकराम बज्राग	१८५२८४९९०६	अभिषेक घिमिरे	१८५२८४९९०३	१८५२८४९६५६
रावावेशी गापा	फटिक कुमार श्रेष्ठ	१८५२८५५१११	राजेश दाहाल	१८५२८५७१११	१८५२८४९०६८
साकेला गापा	रवि प्रकाश राई	१८५१२१६५२२	अर्जुन राई	१८४३३७५४९५	१८१३८२४५६०
मोरङ					
विराटनगर मनपा	नागेश कोइराला	१८५२०००७६७	विजय कुमार शर्मा	१८५२०६११११	१८५२०६१०४८
सुन्दरहरैचा नपा	केदार प्रसाद गुरागाई	१८५२०१६९००	गणेश राज कार्की	१८५२०६६१११	१८५१२०७६०३
बेलवारी नपा	दिल प्रसाद राई	१८५२०४६५०९	संजय बहादुर राजलवट	१८५२०६४१११	१८४२४०२४७१
पथरी शनिचरे नपा	मोहन प्रसाद तुम्बापो	१८४०५३३४४४	राधाकृष्ण खतिवडा	१८५२०६२१११	१८४४६२७३८६
उर्लावारी नपा	गंगा प्रसाद खरेल	१८५२०७७६०८	अभय कुमार गुमा	१८५२०४४१११	१८५२०४२००२

स्थानीय तह	नगर प्रमुख वा अध्यक्ष	नम्बर	प्रमुख प्रशासकीय	नम्बर	सूचना प्रविधि अधिकृत
रंगेली नपा	भुमा पराजुली (का.वा.)	१८०१०२०१०५	प्रदिप कुमार शाह	१८५२०६८१११	१८०२३३३६०८
रतुशामाई नपा	नागेधर प्रसाद सिंह	१८१४३४२८०९	डम्मरु चल्लम बराल	१८५२०३३०३९	१३०६६८२६६१
लेटाड नपा	भुपेन्द्र कुमार लावती	१८५२०३५३११	शशि राई	१८५२०६९१११	१८५२०३५३१३
सुनवर्षी नपा	श्याम प्रसाद राजवंशी	१८५२०२८१३४	हिमालय बराल	१८५२०३९८८५	१८५२०८८२०५
बुढीगंगा गापा	जितनारायण वापामगर	१८५२०२६८८१	प्रयाश भट्टराई	१८५२०३३३०१	१८५१५९१९८१
ग्रामथान गापा	नमो नारायण माझी	१८२४३२९९२६	सुरारी प्रसाद निरौला	१८५२०३४३४४	१८१९०१२३६६
जहदा गापा	जितेन्द्र प्रसाद शाह	१८०२३०९९९०	रोशन कुमार गुप्ता	१८२०३३००३१	१८२०३३००६०
कानेपोखरी गापा	राजमती ईगनाम	१८४२४३६३०४	हिराकुमारी यादव	१८५२०३८४०६	१८६९०६६१४१
कटहरी गापा	देवराज चौधरी	१८५२०२९४२३	प्रमोद कुमार चौधरी	१८५२०४५८४८	१८५२०८१००३
केरावारी गापा	सुमन मिरिडिचिड	१८५२०४१३६०	जयराम श्रेष्ठ	१८५२०८०२१३	१८५२०८०२१३
मिक्लाजुड गापा	त्रविकुमार राई	१८४२२००३३९	तेजिन्द्र गौतम	१८५२०४२२०१	१८५२०३३३०२३
धनपालथान गापा	जिवेन्द्र प्रसाद गच्छदार	१८५२०३३००४	रिता खतिवडा	१८५२०३३००१	१८५२०८१०११
ओखलढुङ्गा					
सिद्धिचरण नपा	तेजन खनाल	१८४१३१२३४९	भीमराज भट्टराई	१८५२०२३१११	१८५२०४३३३३३
चम्पादेवी गापा	नवराज केसी	१८५१०६१६८४	ऋषभ देव खनाल	१८५२०४४४४८	१८५१००२९६९
खिजीदेम्बा गापा	गम्बु शेर्पा	१८५११३०८०१	नविना गिरी	१८६३०१३०१२	१३६२०२४३०२
मानेभञ्ज्याङ गापा	ज्ञानेन्द्र रुम्जाली	१८५२०४०४००	दिनेश कुमार राई	१८५२०२०००२	१८५२०४४४०८
मोलुङ गापा	उत्तम राई	१८४१३२०१३८	नगेन्द्र प्रसाद तिमिसिना	१८५२०४०४०१	१८५२०४०४०२
सुनकोशी गापा	कमल तामाङ	१८५१०९५२४९	लोकेन्द्र बहादुर राई	१८५२०८३०८०	१८५२०८३३३९९
लिखु गापा	अशोक कुमार कार्की	१८६१३६४१२	अर्जुन कुमार राउत	१८५२०४२१४२	१८६०४२०१५८
चिशंखुगढी गापा	निशान्त शर्मा	१८५२०४००४५	मोतिहाङ लिम्बु	१८४३५२०३५६	१८५२०४४४२३
पाँचथर					
फिदिम नपा	मित्र प्रसाद काफ्ले	१८५२६२३१०३	कुमार प्रसाद भट्टराई	१८५२६२३१११	१८०४९८१८५४
हिलिहाङ गापा	समर बहादुर अधिकारी	१८५२६८११३२	टोपेन्द्र कुमार लिम्बु	१८५२६८४४३३	१८५१८१३०४२
कुम्मायक गापा	वम प्रसाद लावती	१८५११४६०८३	जय नारायण खनाल	१८५२६३६९५५	१८६१५३९८५४
मिक्लाजुड गापा	अमिर राज माखिम	१८१६९३५३६०	सन्तोष श्रेष्ठ	१८५२६८४८३१	१८५२६८४८२८
फालेलुङ गापा	वीर विक्रम थाम्सुहांग	१८५२६८४१०८	सुमन यादवा	१८५२६८४१०४	१८५२६८४०२२
फाल्गुनन्द गापा	बृजहाङ आङदेम्बे	१८४२६१२६०	देवी तुम्बापो	१८५२६८४३८४	१८५२६८४३९४
याङबराङ गापा	भिम बहादुर योग्यांग	१८५२६२९८००	रामराज पौडेल	१८५२६८२९८८	१८५६३३३९९१
तुम्बेवा गापा	बाबुराम खड्का	१८५१३१८१४४	कुल प्रसाद पराजुली	१८५११८३०५९	१८५२६२०१९३
संखुवासभा					
खोदवारी नपा	महेश थपलिया	१८५२०२४०९१	पदम प्रसाद बज्रगाई	१८५२०३६१११	१८५२०५१६८८
चैनपुर नपा	कृष्ण कुमार तामाङ	१८४२१०६३३०	ओमकार प्रसाद न्यौपाने	१८५२०३३१११	१६६२१९५४०३
धर्मदेवी नपा	उदयचन्द्र पौडेल	१८४३३९२२४३	प्रकाश गुरुङ	१८५२०६०३३८	१८४३३०२८६८
मादी नपा	जीवन लिथेप	१८४२१९४१३३	विनोद कुमार भण्डारी	१८५२०९०९४३	१८४९६३०३३३
पाँचखपन नपा	त्रिपिन राई	१८४२०५३२००	रमेश प्रसाद रिजाल	१८४२१३४४४०	१८५२०९९६०४
चिचिला गापा	पसाङ नुर्वु शेर्पा	१८६०३५४६२६	विकास वि.क.	१८६२३२३३३२	१३४५८३८१०५
मकालु गापा	ओडुदी छिरिङ शेर्पा	१८५२०९९३९९	इन्द्र बहादुर दर्जी	१८५२०५१४३६	१८५१९६०४३९

स्थानीय तह	नगर प्रमुख वा अध्यक्ष	नम्बर	प्रमुख प्रशासकीय	नम्बर	सूचना प्रविधि अधिकृत
सिलिचोड गापा	भूपाल राज मेवाहागं	१८५११००२०९	प्रविण राई	१८५२०३०२४०	१८५३३५३८९८
भोटखोला गापा	ब्राड छेदर लामा	१८५२०९१३५३	फुर्पु भोटे	१३४२२२२२२२	१३४९४८३०९३
सभापोखरी गापा	भिम बहादुर लिम्बु	१८५२०५१९८४	बुकु प्रसाद आचार्य	१८४९९०३९८९	१८५२०६१४१३
सोलुखुम्बु					
सोलुदुधकुण्ड नपा	नामगेल जाडगंजु शेर्पा	१८४९३४४६९०	सुरेन्द्र थापा	१८५२२२२१११	१८५२८६८१११
खुम्बु पासाङल्हामु	मिडमा छिरिङ शेर्पा	१८०१८४२३४३	नवराज गौतम	१८०१८४२३३०	१८६१६८५४३२
महाकुलुङ गापा	सुर्य बहादुर कुलुङ	१८५१०९१५६	खारधन राई	१८५२२२४४००	१८५१६९१५६
नेचासल्यान गापा	धनजन राई	१८४४६९४२८१	टंकनाथ घिमिरे	१८४९३५४३००	१८५२८४४९०२
सोताङ गापा	खिलराज बस्नेत	१८५१०८२०१७	रमेश पौडेल	१८४९४८८३८३	१८६०६५९६८२
लिखुपिके गापा	मिना कार्की बस्नेत	१८५२८२००३०	विक्रम पौडेल	१८५२८२०६००	१८४४२३८३२३
माप्य दुधकोशी	बुद्धि किरण राई	१८५११८३११६	गजेन्द्र भट्टराई	१८४९५१३९३३	१८५२८१५२४६
बुलुङदुधकोशी	सविता राई (का.वा.)	१८४००३६२२६	नवराज कोइराला	१८४००३६२२६	१८६८२९४९२२
सुनसरी					
धरान उपमहानपा	अईन्द्रविक्रम वेधा (का.वा)	१८५२०३८६००	तीर्थराज राई	१८५२०३३१११	१८५२०६३६३९
ईटहरी उपमहानपा	हेमकर्ण पौडेल	१८५२०४८६८८	महेश पराजुली	१८५२०३०१११	१८४९१८४८६३
बराहक्षेत्र नपा	रमेश कार्की	१८५२०५१९२७	राधिका गिरी	१८५२०८४१११	१८५२०८४११५
ईनरुवा नपा	केदार भण्डारी	१८५२०२६०२२	भास्कर दाहाल	१८५२०६५०४०	१८५१८०५०९६
दुहवी नपा	वेद नारायण गच्छदार	१८५११५६०२४	सुवर्ण घिमिरे	१८५२०३४१११	१८६१०८३०५८
रामधुनी नपा	शंकरलाल चौधरी	१८५२०६२५००	तेज नारायण यादव	१८५२०३५१११	१८५२०६२०२९
कोशी गापा	गेयब अन्सारी	१८५२०४१०३८	मोहन सिंह दर्जी	१८५२०४२०३४	१८०४३४२५०५
भोक्राहा नरसिंह	अजमल अक्षर मिया	१८५२०८८३८०	जय प्रसाद गौतम	१८५२०४१३३३	१८१९३९३४३४
हरिनगरा गापा	गफार अन्सारी मिया	१८५२०४१३०५	रोहीणी आचार्य	१८५२०३८०९६	१८६१०११९४३
बर्जु गापा	जिवरु कुमार राय	१८५२०३०३९३	सुधिर साफी	१८५२०३०३१५	१८५२०३०३२०
गढी गापा	आश नारायण चौधरी	१८५२०२३३९३	चुडामणी गुरागाई	१८५२०२५४९१	१८२४३२५४६५
देवानगंज गापा	बेचन प्रसाद मेहता	१८०८२६३८२४	महेश कुमार टाकुर	१८५२०४३६६३	१८५२०४३६६८
ताप्लेजुङ					
फुङलिङ नपा	अमिर मादेन	१८४२६६०४८०	मोहन लाल पनेरु	१८५२६२२१११	१८४२९०२४०५
फक्ताङलुङ गापा	राजन लिम्बु	१८५१२०४८९४	नविन तेम्बे	१८५२६६०४९१	१८५२६६०१३८
मेरिङदेन गापा	युक हाङ विर हाँगाम	१८४२६६०४६३	बिदुर अधिकारी	१८५२६६०८२२	१८५२६६०८२०
मैवाखोला गापा	विजय प्रकाश बानेम	१८५२६६०९३४	टमी शेर्पा	१८५२६६०९३६	१३०८१३९९३३
मिक्वाखोला गापा	भक्त बहादुर कार्की	१८४२६६०६८८	विमल गौतम	१८५२६६०९०५	१८६२३६९९३५
पाथिभरा याङवरक	केशर कुमार सुब्बा	१८४२६६०११९	तेजनाथ पोखेल	१८५२६६०४६०	१३४६९८३३३८
सिरिङ्घा गापा	लाल कृष्ण चौहान	१८५२६६०३२१	डम्बर बहादुर आङदेम्बे	१८५२६६०३३२	१८६०२५०५०८
सिदिङ्वा गापा	मान बहादुर राई	१८५२६६१४६२	प्रमेश शिवा	१८६२६९८३४९	
आटाराई त्रिवेणी	दिपेन्द्र पौम्	१८५२६६०९५८	अजय राजवंशी	१८५२६६०९६०	१८४३३२२९८३
तेह्रथुम					
म्याङलुङ नपा	संजयकुमार तुम्बाहाम्फे	१८५२०५३०४२	गणेश प्रसाद आचार्य	१८५१९३८०४३	१८५२०६०१३५

स्थानीय तह	नगर प्रमुख वा अध्यक्ष	नम्बर	प्रमुख प्रशासकीय	नम्बर	सूचना प्रविधि अधिकृत
लालीगुरास नपा	अर्जुन माबोहाड	१८५२०५३०५६	रविन कार्की	१८५२०८२१११	१८५२०८६३१४
आठराई गापा	दिल कुमार पाहिम	१८५२६८४७३३	नारायण भण्डारी	१८५२०६०३२२	१८५२६८४३२४
फेदाप गापा	केशव प्रसाद भेटवाल	१८५२०८०५००	मिलन कार्की	१८५२०८०६००	१८५२०८०६१२
छुयर गापा	सन्तवीर लिम्बु	१८५२०५३९७७	अरुनी प्रसाद पराजुली	१८५२०५३८५५	१८०७०८४०९९
मेन्छपायेम गापा	यादव बहादुर खापुड	१८५२०८४७७७	दिल कुमार अधिकारी	१८५२०८२७७७	१८५३३३५८६१
उदयपुर					
त्रियुगा नपा	वसन्त कुमार वस्नेत	१८५२८३०४३७	कुमार प्रसाद कोईराला	१८५२८३८१११	१८५२८३५५८३
कटारी नपा	राजेश चन्द्र श्रेष्ठ	१८५२८४५९००	राजन थापा	१८५२८३९१११	१८५२८४०७४०
चौदण्डीगढी नपा	कालुमान लामा	१८५२८३५९६६	कार्जीमान राई	१८५२८४४०४७	१८४६२५४२००
बेलका नपा	अशोक कार्की	१८४९३३७७९२	विनोद भट्टराई	१८५२८४०१०१	१८४२४९२०४६
उदयपुरगढी गापा	मान बहादुर केप्लुकी	१८४४८६७९७९	भक्त बहादुर राई	१८५२८३८०८०	१८५२८३५२७८
रौतामाई गापा	बिरेन्द्र कुमार मगर	१८६३८२७४८८	लिला राज श्रेष्ठ	१८५२८२९२९१	१८४२९१८६७३
ताप्ली गापा	हुंगराज वि क	१८६२६२६३०५	सन्तोष भट्टराई	१८५२८२९०८८	१८५२८२९०८०
लिम्बुखुड गापा	पुष्पलाल राई (का.वा.)	१८४३८०४७४०	सन्देश राई	१८५२८२९१३०	१८६९९९९८०४



अनुसूची- २८ : विपद् प्रतिकार्यका लागि अत्यावश्यक सामग्रीहरू

आन्तरिक मामिला तथा कानून मन्त्रालय कोशी प्रदेशले गरेको केशलोडका आधारमा प्रत्यक्ष प्रभावित हुने अति उच्च जोखिममा रहेका अर्थात् स्थानान्तरण नै गर्नुपर्ने १७,३२४ घरधुरी परिचान गरिएको छ । मनसुनजन्य विपद्को दौरान प्रभावित हुनसक्ने केशलोडको कम्तिमा १० प्रतिशत प्रभावितहरूलाई प्रभावकारी ढंगबाट राहत व्यवस्थापन गर्न देहायअनुसार सामग्रीहरूको सम्बन्धित निकायहरूले तत्काल व्यवस्थापन गर्नुपर्ने देखिएको छ । (१,७३२ घरधुरीका ७,२०२ जनसंख्याको लागि तत्काल पूर्वतयारी गर्नुपर्ने ।)

सामग्रीहरू	त्रिपाल	टेण्ट	सेल्टर किट	किचन सेट	अस्थायी शौचालय सामग्री	स्लिपिड ब्याग	ब्लाइट	झुल	स्लिपिड म्याट्रेस	वाटर प्युरिफायर	ठूलो त्रिपाल ६x१००	डेडवडी ब्याग
आवश्यक	१७३२	१७३२	१७३२	१७३२	१७३२	१४०	३४६४	३४६४	३४६४	१७३२		
हाल मौज्जात	२९९३	१४२१	७१८	०	१४४	२२७	२२२५	०	१९७७	०	१५ रोल	४७१
नपुग	११६८	(-२११)	(-१०१४)	(-१७३२)	(-१४८८)	८३	(-१२२९)	(-३४६४)	(-१४८७)	(-१७३२)		

नोट: हाल मौज्जात सामग्रीमा आन्तरिक मामिला तथा कानून मन्त्रालयको प्रादेशिक गोदाम (विराटनगर र इनरुवा), प्रदेश आपत्कालीन भण्डार गृह विराटनगर, गैरसरकारी संस्थाहरू र नेपाल रेडक्रस सोसाइटीसँग भएका सामग्रीहरू यहाँ उल्लेख गरिएको छ । तत्काल नपुग भएमा आन्तरिक मामिला तथा कानून मन्त्रालयमा रहेको विपद् व्यवस्थापन कोषबाट आवश्यकता अनुसारका सामग्रीहरू खरिद गरी आपत्कालीन अवस्थालाई सहज व्यवस्थापन गरिनेछ ।



