




# मनसुन पूर्वको पूर्वतयारी तथा प्रतिकार्य प्रदेश कार्ययोजना

२०८२/२०८३

(Pre-Monsoon Preparedness and Response Plan)



कोशी प्रदेश सरकार

आन्तरिक मामिला तथा कानून मन्त्रालय

विराटनगर, मोरङ



## विषयसूची

१. पृष्ठभूमि.....	३
२. आगलागी, हरिबतास, चट्याङ, तातोहावाको लहरका सम्भावित प्रभावहरू .....	४
३. आगलागी, वनडडेलो, हावाहुरी, चट्याङ र तातोहावाको लहरबाट प्रभावित हुनसक्ने जिल्ला तथा पालिकाहरू.....	५
३.१ आगलागी र डडेलोबाट प्रभावित क्षेत्रहरू.....	७
३.२ तातोहावाको लहरबाट प्रभावित हुनसक्ने जिल्ला तथा पालिकाहरू.....	७
३.३ हावाहुरी र चट्याङबाट प्रभावित हुनसक्ने जिल्ला तथा पालिकाहरू .....	७
४. योजनाको उद्देश्य:.....	७
५. प्राथमिकताका क्षेत्रहरू .....	८
६. पूर्वतयारी तथा प्रतिकार्य कार्ययोजना.....	९
६.१ जनचेतना अभिवृद्धि तथा नियमनलाई प्रभावकारी बनाई आगलागी, वन डडेलो, हावाहुरी, चट्याङ, तातोहावाको लहर आदिको जोखिम बारेको बुझाइ .....	९
६.२ आगलागी, वन डडेलो, हावाहुरी, चट्याङ, तातोहावाको लहरको आकलन गरी जोखिम न्यूनीकरण गर्ने .....	१०
६.३ मौसम पूर्वानुमान एवं पूर्वसूचनालाई सुदृढ र सवल बनाइ विपद् पूर्वतयारी तथा प्रतिकार्यलाई प्रभावकारी बनाउने .....	११
६.४ सरोकारवाला निकायहरूबीच प्रभावकारी समन्वय सहकार्य सञ्चार कायम गर्दै सचेतनामूलक अभियान तालिम र कृत्रिम घटना अभ्यास.....	१३
६.५ विपद्बाट प्रभावित वर्ग क्षेत्र र समुदायको उद्धार, उपचार, राहत तथा पुनर्स्थापन सम्बन्धी कार्यलाई प्रभावकारी बनाउने.....	१५
६.६ अनुगमन र तथ्याङ्क व्यवस्थापन सम्बन्धी कार्यलाई प्रभावकारी बनाई पृष्ठपोषण र अध्ययन तथा अनुसन्धानको आधार तयार गर्ने.....	१६
अनुसूची: १ आगलागी र डडेलोबाट प्रभावित क्षेत्रहरू.....	१८
अनुसूची: २ प्रदेश भरी रहेका दमकलहरूको विवरण .....	५९



## मनसुन पूर्वको पूर्वतयारी तथा प्रतिकार्य प्रदेश कार्ययोजना २०८२/२०८३

### १. पृष्ठभूमि

नेपालमा हुने विभिन्न प्रकारका विपद्जन्य घटनाहरूमध्ये आगलागी, हावाहुरी, चट्याङ, तातोहावाको लहरलगायतका प्रकोपका कारण हुने विपद्हरू पनि रहेका छन् । मुलतः चैत्र, बैशाख र जेष्ठ महिनामा यस्ता प्रकारका घटनाहरू हुने गरेका छन् । विश्वव्यापी उष्णताका कारण विगत केही वर्षदेखि गर्मीको समयमा तापक्रम बढ्न गई अत्यधिक गर्मी हुने गरेको छ । गर्मीको समयमा आगलागी, वन डढेलो, हावाहुरी, चट्याङ, तातो हावाको लहरजस्ता घटनाहरूका कारण वर्षेनी ठूलो मात्रामा जनधनको क्षति हुनुका साथै वन्यजन्तु चराचुरुङ्गी, वनमा रहेका अन्य जीवहरू र वन पैदावारमा पनि ठूलो क्षति तथा नोकसानी हुने गरेको छ ।

बहुप्रकोपका घटनाहरूबाट उत्पन्न विपद्का कारण वर्षेनी ठूलो मात्रामा जनधनको क्षति हुने गरेको छ । प्रायः चैत्र बैशाख जेष्ठ र असारको समयमा अत्यधिक गर्मी भएको पाइन्छ भने पहाडी भुभाग पनि यसबाट अछुतो छैन । सोही कारण विहानको समयमा तापक्रम केही कम भएतापनि दिउँसोको समयमा क्रमशः उच्च हुँदै जान्छ । यस समयमा तराई क्षेत्रमा अधिकतम तापक्रम ४५ डिग्री सेल्सियस भन्दा बढी मापन गरिएको छ । गर्मी समयमा हावाको तापक्रममा बृद्धि हुने तथा तातो हावाको लहर चल्ने हुँदा कतिपय मानिहरूले यसैका कारण ज्यान समेत गुमाउनु परेको छ ।

चट्याङ जस्ता प्राकृतिक कारणबाट पनि आगलागी हुनसक्छ । खडेरी गर्मी सुख्खा हुरीबतास जस्ता मौसम तथा हावापानीको कारणले आगलागीको जोखिम बढ्छ । नेपालमा फाल्गुण देखि जेष्ठ महिना सम्मका करिब १२० दिन मुलतः आगलागी वन डढेलो हावाहुरी चट्याङका घटनाहरू बढी नोकसानदायक हुने गरेको तथ्याङ्क छ ।

आगलागी वन डढेलो हावाहुरी तातो हावाको लहरको नियन्त्रणका लागि सबै सरोकारवाला निकाय सरकारी गैरसरकारी संघसंस्थाहरू निजी क्षेत्र तथा नागरिक समाज लगायतको संयुक्त सकारात्मक पहल भइरहेको छ तथापी नीतिगत कानूनी संरचनागत कार्यक्रम र अनुगमनको कमि कमजोरीका कारण प्रभावकारी ढंगले न्यूनीकरण हुन सकिरहेको छैन । विपद् व्यवस्थापनको पूर्वतयारीको कमि र विपद् पश्चात समुदाय र बस्तीमा पर्ने प्रभावलाई न्यूनीकरण गर्न प्रदेश विपद् व्यवस्थापन समितिले योजना बनाई कार्यान्वयन गर्ने प्रयास गरिरहेको छ ।

तालिका नं १ : आगलागीका घटना र क्षतिको विवरण (२०७८/०७९ - २०८१/०८२)

आर्थिक वर्ष	घटना संख्या	मृत्यु	घाइते	प्रभावित परिवार	घर क्षति		गोठ क्षति	पशुचौपाया क्षति	अनुमानित क्षति रु
					आंशिक	पूर्ण			
२०७९/२०८०	१०००	१६	६७	१२३७	१३२	४५०	२४९	९८२	१०१४८६३१४५
२०८०/२०८१	११९४	२६	१२१	१४६१	२०२	२२१	३०८	५५३	८९३६४८९३०
२०८१/२०८२	९९१	१४	१०१	१११६	१०१	२४१	२१८	५३४	६५६५५६८२०
२०८२/२०८३ वैशाख १३ सम्म	७६३	१०	९६	८६२	७८	१८०	१५३	२३९	३५८३५९७८०

स्रोत: विपद् पोर्टल (राष्ट्रिय विपद् जोखिम न्यूनीकरण तथा व्यवस्थापन प्राधिकरण)



तालिका नं २ : २०८२ श्रावण १ देखि २०८३ वैशाख १० सम्म हावाहुरी चट्याङ सर्पदंश विद्युत दुर्घटना आदिबाट भएको क्षति

जिल्ला	आगलागी		चट्याङ		हावाहुरी		सर्पदंश		विद्युत दुर्घटना		वन्यजन्तु आतङ्क		जम्मा	
	मृत्यु	घाइते	मृत्यु	घाइते	मृत्यु	घाइते	मृत्यु	घाइते	मृत्यु	घाइते	मृत्यु	घाइते	मृत्यु	घाइते
ताप्लेजुङ		१					३	१	१		१	१	३	
पाँचथर		५							१				१	५
इलाम		७	५	४			४				५	१	१०	१२
झापा	२	२०	१		१				१३	१०	५	११	२२	४१
संखुवासभा	१	६	७	२		१	४	३	१	१			१३	१३
तेह्रथुम	१	२	७	१									८	३
भोजपुर		४	१३	२			१	४	१			१	१५	११
धनकुटा		३	१					१					१	४
सुनसरी		१८		१		१	१७	८	९	३	६	११	५१	५१
मोरङ		१८					४	१०	११	१५	४	५	१९	४८
सोलुखुम्बु	१	२		८				५				२	१	१७
ओखलढुङ्गा		२	४	१०				१	१	२			५	१५
खोटाङ	१	१	२	४				२	१	३	४	१	८	११
उदयपुर	२	६	१	४	२	६	१	७	४	६		३	१०	३२
जम्मा	८	९५	४१	३६	३	८	१०	५७	४२	४७	२१	३१	१२५	२६६

स्रोत: प्रदेश प्रहरी कार्यालय कोशी प्रदेश विराटनगर

उच्च गर्मी मौसम चैत्र, बैशाख महिनामा पश्चिमी वायुका कारण अत्यधिक तातो हावा चल्ने हुँदा मानवीय स्वास्थ्यमा पनि प्रतिकूल प्रभाव पर्ने गरेको छ । यस्ता विपद्जन्य घटनाहरू न्यूनीकरण गर्न विपद्का समयमा तत्काल प्रतिकार्य गर्न सरोकारवालाहरूसँगको संयुक्त प्रयास आवश्यक छ ।

संघ प्रदेश र स्थानीय तहका सम्बन्धित सरकारी निकाय तथा गैरसरकारी तथा निजी क्षेत्रका संघसंस्थाले पूर्वतयारी गर्दा विपद्का असर कम गर्नका लागि आवश्यक पर्ने सामग्रीहरूको समेत पूर्वतयारी र अग्रिम व्यवस्था गर्नु पर्ने हुन्छ । प्रदेशमा रहेका सबै सरोकारवाला निकाय र संस्थाहरूले आफ्नो आफ्नो तयारीका साथ विपद् जोखिम न्यूनीकरण पूर्वतयारी तथा प्रभावकारी प्रतिकार्य गर्न सहजताका लागि यो कार्ययोजना तयार गरिएको छ ।

## २. आगलागी, हरिबतास, चट्याङ, तातोहावाको लहरका सम्भावित प्रभावहरू

### क) जनस्वास्थ्य

- मानिसको मृत्यु तथा घाइते हुनसक्ने ।
- वायु प्रदूषणका कारण जनस्वास्थ्यमा गम्भीर असर पर्नसक्ने ।
- वायु प्रदूषणका कारण श्वास फेर्न गाह्रो हुने, आँखा पोल्ने र हिडडुल गर्न कठिनाई हुनसक्ने ।



- बालबालिका, जेष्ठ नागरिक, अपाङ्गता भएका व्यक्तिहरू, दीर्घ रोगको औषधी सेवन गरिरहेका व्यक्तिहरू र कमजोर स्वास्थ्य अवस्थाका व्यक्तिहरूमा थप जटिलता उत्पन्न हुन सक्ने ।

#### ख) जैविक विविधता तथा पारिस्थितिक प्रणाली

- घरपालुवा वस्तुभाउ र वन्यजन्तुको क्षति हुनसक्ने ।
- वनजङ्गलमा रहेका सुक्ष्म जीव तथा वनस्पति देखि ठूला स्तनधारी जन्तुहरूको हास हुनसक्ने ।
- रुख विरुवा, वनस्पतिको क्षति एवं पुनरुत्पादनमा हास आउने ।
- माटोमा हुने पोषक तत्वमा हास आउनुका साथै अत्यधिक तापक्रमका कारण माटोको संरचनामा परिवर्तन भई पारिस्थितिक प्रणालीमा समेत असर पर्नसक्ने ।
- पानीका मुहान तथा भण्डारणमा कमी आउनसक्ने ।
- बाढी पहिरोजन्य विपदमा बृद्धि हुनसक्ने ।
- तापक्रम बृद्धिले हरितगृह प्रभाव तथा जलवायु परिवर्तनमा बढोत्तरी हुनसक्ने ।

#### ग) आर्थिक र सामाजिक असर

- घरसंरचना तथा सम्पत्तिको क्षति हुनसक्ने ।
- वायु प्रदूषणले गर्दा पर्यापर्यटनमा आधारित अस्थ व्यवस्थामा नकारात्मक असर पर्न सक्ने ।
- कृषि बालीमा कमी आउन सक्ने ।

### ३. आगलागी, वनडढेलो, हावाहुरी, चट्याङ र तातोहावाको लहरबाट प्रभावित हुनसक्ने जिल्ला तथा पालिकाहरू

प्रदेशमा रहेका ११,९१,५५६ घरहरूमध्ये ६६,७८१ घरहरू (५.६० प्रतिशत) फुसको छाना भएका २,७८९ घरहरू काठले छाएका र बाँसबाट निर्माण भएका छन् । सामान्यतया खर, पराल र काठमा छिटो आगो टिप्ने विशेषता हुने भएकोले आगलागीको बढी जोखिम यस्ता घरहरूमा हुने गर्दछ । तराई क्षेत्रका ग्रामीण वस्तीहरू बाँस, सण्ठी, कर्ची, खडई जस्ता सामग्रीबाट निर्माण गरिएका झुरूप बाकलै र झुप्रा खालका घरहरू धेरै छन् यस प्रकारका बस्तीहरूमा व्यवस्थित विद्युतीकरण पनि नहुने, सचेतनाको अभावमा सावधानी पनि कम हुने हुँदा लापरवाही र विद्युत सट भएका कारणले आगलागीका घटनाहरू बढीमात्रामा हुने गरेका छन् ।

लापरवाही, सुख्खा खडेरी, वन डढेलोका अतिरिक्त आगलागीको अर्को कारण हाल विस्तार भइरहेको विद्युतीकरण खाना पकाउने इन्धनको रूपमा एलपि ग्याँसको प्रयोग पनि रहेको छ । खाना पकाउने इन्धनको रूपमा दाउराको प्रयोग गर्नेको संख्या ५,१९,४०९ अर्थात् (४३.६० प्रतिशत) छ भने ४,९०,२७९ (४१.१५ प्रतिशत) घरहरूले एलपि ग्याँसको प्रयोग गर्दछन् । दाउराको प्रयोग कम हुँदै गएको र एलपि ग्याँसको प्रयोग बढ्दै गएको छ । गोबरग्यासको प्रयोग बढाउनुपर्ने भएतापनि हाल ४०,२०७ परिवारले मात्र प्रयोग गर्दछन् भने बायो ग्यासको प्रयोग पनि १५,६८२ परिवारले गरेका छन् ।

दाउरा भन्दा एलपी ग्यासको प्रयोग सुरक्षित भएतापनि यसको प्रयोग र ग्यास लिक भएर आगलागी भएमा निभाउने ज्ञान तथा सीप र यस्तो आगो निभाउने उपकरणको व्यवस्थापन र प्रयोगसम्बन्धी जानकारी नहुनाले यो पनि एउटा समस्याको रूपमा रहेको देखिन्छ ।



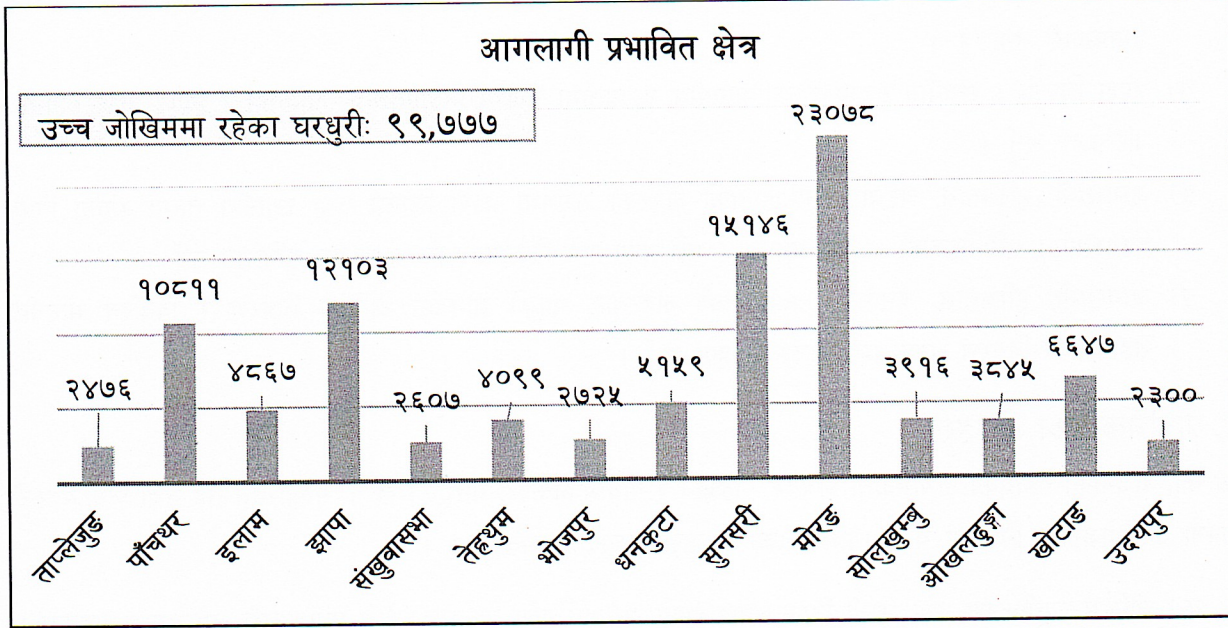
यस्ता इन्धनको प्रयोगमा बढोत्तरी भएपनि यसका सुरक्षाका उपाय र आगलागी भएमा नियन्त्रण गर्नसक्ने सीपको कमीका कारण आगलागीका घटनाहरू हुन थालेका छन् ।

बत्ति बाल्न पहिले मट्टितेलको प्रयोग गरिन्थ्यो भने हाल ९,९२,१२१ घर (८३.२६ प्रतिशत) ले विद्युतको प्रयोग गर्दछन् तर व्यवस्थित वायरिङ र विद्युतीकरण नहुँदा आगलागीको जोखिम बढिरहेको पाइन्छ । ५५,१४२ (४.६३ प्रतिशत) घरले मात्र सोलारको प्रयोग गरी बत्ति बाल्ने गरेका छन् । यसले आगलागीका घटनाहरूलाई न्यूनीकरण गर्न सहयोग गरिरहेको पाइन्छ ।



### ३.१ आगलागी र डढेलोबाट प्रभावित क्षेत्रहरू

आगलागी र वन डढेलोबाट प्रभावित जिल्ला र पालिकाहरूको विवरण अनुसूची १ मा समावेश गरिएको छ ।  
आगलागीबाट प्रभावित परिवारको जिल्लागत तथ्याङ्क



### ३.२ तातोहावाको लहरबाट प्रभावित हुनसक्ने जिल्ला तथा पालिकाहरू

तातोहावाको लहरमा देहायका जिल्लाहरू बढी प्रभावित हुने गरेका छन् ।

- झापा जिल्लाका अधिकाँस क्षेत्रहरू
- मोरङ जिल्लाका अधिकाँस क्षेत्रहरू
- सुनसरी जिल्लाका अधिकाँस क्षेत्रहरू
- उदयपुर जिल्लाको भावर क्षेत्र

### ३.३ हावाहुरी र चट्याङबाट प्रभावित हुनसक्ने जिल्ला तथा पालिकाहरू

- हावाहुरी र चट्याङको त्यस्तो विशेष क्षेत्र नहुने र विगतमा प्रदेशका प्रायः सबै भागहरूमा हरेक वर्ष कहिले कुन क्षेत्रमा त कहिले कुन क्षेत्रमा असर गरिरहेको अवस्था छ ।

### ४. योजनाको उद्देश्यः

आगलागी, हरिबतास, चट्याङ, तातोहावाको लहरको पूर्वतयारी तथा प्रतिकार्य कार्ययोजना २०८३ का उद्देश्यहरू देहायअनुसार रहेका छन् ।

- पूर्वानुमान निगरानी तथा चेतावनीलाई प्रभावकारी बनाउनु ।
- स्रोत र साधनहरूको अधिकतम उपयोग गरी आगलागी, हरिबतास, चट्याङ, तातोहावाको लहरको पूर्वतयारी तथा प्रतिकार्यलाई प्रभावकारी बनाई जनधनको क्षति न्यूनीकरण गर्नु ।



- ग) आगलागी, हरिबतास, चट्याङ, तातोहावाको लहरको समयमा प्रतिकार्यका लागि तयार पारिएका संरचनाहरूलाई प्रभावकारी बनाउनु ।
- घ) प्रदेश जिल्ला र स्थानीय तहमा रहेका मानवीय सहायतामा संलग्न निकायहरूको पहिचान र विपद् व्यवस्थापनमा परिचालन गर्नु ।
- ङ) आगलागी, हरिबतास, चट्याङ, तातोहावाको लहरको समयमा प्रदेश जिल्ला तथा स्थानीय तहमा रहेका विपद् व्यवस्थापन समितिहरूको क्षमता अभिवृद्धि गर्दै अन्य सबै निकायहरूको परिचालन सुनिश्चित गर्नु ।
- च) आगलागी, हरिबतास, चट्याङ, तातोहावाको लहरबाट भएको मानवीय क्षतिको विवरण र वितरित मानवीय सहायताको विवरण सम्बन्धमा जानकारी प्राप्त गर्नु ।

## ५. प्राथमिकताका क्षेत्रहरू

यस कार्ययोजनाका देहायका प्राथमिकता क्षेत्रहरू पहिचान र प्राथमिकीकरण गरिएको छ । सम्बन्धित तह तथा निकायहरूले आफ्नो कार्ययोजनामा निर्धारण गर्ने प्राथमिकताका क्षेत्रहरू घटबढ हुनसक्नेछन् ।

- क) जोखिम न्यूनीकरण तथा अग्नी नियन्त्रणका लागि सरोकारवाला निकायहरूबीच प्रभावकारी समन्वय र सहकार्य ।
- ख) जोखिम क्षेत्रको नक्साङ्कन र प्राथमिकीकरण ।
- ग) वन डढेलोको निगरानी पहिचान तथा थप फैलन सक्ने जोखिमको विश्लेषण ।
- घ) मौसम पूर्वानुमानको विश्वसनीयतामा सुधार तथा पूर्वसूचनाको प्रभावकारी आदानप्रदान ।
- ङ) सबै तहमा समन्वयात्मक पूर्वतयारी तथा प्रभावकारी परिचालन ।
- च) मानवीय कारणबाट हुने आगलागी तथा वनडढेलो कम गर्न जनचेतना अभिवृद्धि र नियमन ।
- छ) प्रभावकारी अग्नी नियन्त्रण खोज तथा उद्धार ।
- ज) विपद् प्रभावितहरूका लागि आवश्यक राहत सहायता तथा बीमा लगायतका वित्तीय जोखिम व्यवस्थापन रणनीतिको पहिचान र कार्यान्वयन ।
- झ) संकटासन्न समूहको विशेष संरक्षण तथा हेरचाह ।



## ६. पूर्वतयारी तथा प्रतिकार्य कार्ययोजना

६.१ जनचेतना अभिवृद्धि तथा नियमनलाई प्रभावकारी बनाई आगलागी, वन डढेलो, हावाहुरी, चट्याङ, तातोहावाको लहर आदिको जोखिम बारेको बुझाइ

क्र सं	क्रियाकलाप	समयावधि	जिम्मेवार निकाय	सहयोगी निकाय
१	सचेतनामूलक कार्यक्रम सञ्चालन गर्ने	चैत्र देखि निरन्तर	पर्यटन वन तथा वातावरण मन्त्रालय डिभिजन वन कार्यालय	सुरक्षा निकाय, स्थानीय तह, सामुदायिक वन उपभोक्ता समिति, विकास साझेदार, गैरसरकारी संस्थाहरु, निजी क्षेत्र, सञ्चार जगत, नागरिक समाज
२	सामुदायिक वन, साझेदारी वन, कवुलियत वन, मध्यवर्ति वन, संरक्षण क्षेत्र, राष्ट्रिय निकुञ्ज, वनयजन्तु आरक्ष, वन उपभोक्ता समूहमा आगलागीका दुष्परिणाम तथा न्यूनीकरणका उपायका बारेमा छलफल तथा अन्तरक्रिया गर्ने ।	चैत्र देखि निरन्तर	पर्यटन वन तथा वातावरण मन्त्रालय डिभिजन वन कार्यालय राष्ट्रिय निकुञ्ज वा आरक्ष कार्यालय	सामुदायिक वन उपभोक्ता समिति स्थानीय तह मध्यवर्ति सामुदायिक वन उपभोक्ता समिति विकास साझेदार, गैरसरकारी संस्थाहरु, निजी क्षेत्र,
३	आगलागी, वन डढेलो, हावाहुरी, चट्याङ, तातोहावाको लहर आदिको जोखिम हानीनोक्सानी प्रतिकूल प्रभावहरुका बारेमा आमसञ्चार माध्यमबाट प्रचार प्रसार गराउने	चैत्र देखि निरन्तर	पर्यटन वन तथा वातावरण मन्त्रालय डिभिजन वन कार्यालय राष्ट्रिय निकुञ्ज वा आरक्ष कार्यालय	आन्तरिक मामिला तथा कानून मन्त्रालय सञ्चार क्षेत्र
४	वन डढेलो लगाउने कार्यलाई निरुत्साहित गर्न विद्यमान कानून कडाईपूर्वक लागू गर्ने	निरन्तर	पर्यटन वन तथा वातावरण मन्त्रालय डिभिजन वन कार्यालय	सुरक्षा निकायहरु
५	विद्यालय मार्फत आगलागी, वन डढेलो, हावाहुरी, चट्याङ, तातोहावाको लहरका दुष्परिणाम तथा न्यूनीकरणका उपायहरुका बारेमा सचेतनामूलक कार्यक्रम सञ्चालन गर्ने	फाल्गुण देखि निरन्तर	पर्यटन वन तथा वातावरण मन्त्रालय सामाजिक विकास मन्त्रालय डिभिजन वन कार्यालय	संयुक्त राष्ट्रसंघीय निकायहरु विकास साझेदार, गैरसरकारी संस्थाहरु, निजी क्षेत्र, सञ्चार जगत, नागरिक समाज



क्र सं	क्रियाकलाप	निरन्तर	जिम्मेवार निकाय	सहयोगी निकाय
६	विपद् पोर्टलमा विपद् सम्बन्धी सूचना निरन्तर उपलब्ध गराउने	निरन्तर	सुरक्षा आपत्कालीन केन्द्रहरु	स्थानीय तह, सामुदायिक वन उपभोक्ता समिति
७	आगलागी, वन डढेलो, हावाहुरी, चट्याङ, तातोहावाको लहरको न्यूनीकरणका लागि बहुभाषामा सचेतनामूलक श्रव्यदृश्य सामग्री उत्पादन प्रकाशन तथा प्रसारणको व्यवस्था मिलाउने	निरन्तर	पर्यटन वन तथा वातावरण मन्त्रालय डिभिजन वन कार्यालय	जिल्ला विपद् व्यवस्थापन समिति, संयुक्त राष्ट्रसंघीय निकायहरु. विकास साझेदार, गैरसरकारी संस्थाहरु, निजी क्षेत्र, सञ्चार जगत, नागरिक समाज
८	विपद् सम्भावित क्षेत्रहरुमा माइकिङ तथा प्रचार प्रसार सामग्रीहरु वितरण गर्ने र आगलागीका असर र वनमा डढेलो लगाउनेलाई हुने कानूनी कारबाहीबारे सचेतनामूलक कार्यक्रम सञ्चालन गर्ने ।	निरन्तर	पर्यटन वन तथा वातावरण मन्त्रालय डिभिजन वन कार्यालय सबडिभिजन कार्यालय	जिल्ला विपद् व्यवस्थापन समिति, संयुक्त राष्ट्रसंघीय निकायहरु. विकास साझेदार, गैरसरकारी संस्थाहरु, निजी क्षेत्र, सञ्चार जगत, नागरिक समाज
९	अत्यधिक गर्मी तथा तातो हावाको लहरले पार्न सक्ने प्रभाव र बच्ने उपययहरुका सम्बन्धमा विद्यालय र क्याम्पस स्तरमा सचेतना कक्षा सञ्चालन गर्ने	निरन्तर	सामाजिक विकास मन्त्रालय स्थानीय तह	सुरक्षा निकायहरु विकास साझेदार, गैरसरकारी संस्थाहरु, निजी क्षेत्र, सञ्चार जगत, नागरिक समाज

#### ६.२ आगलागी, वन डढेलो, हावाहुरी, चट्याङ, तातोहावाको लहरको आकलन गरी जोखिम न्यूनीकरण गर्ने


क्र सं	क्रियाकलाप	समयावधि	जिम्मेवार निकाय	सहयोगी निकाय
१	आगलागी, वन डढेलो, हावाहुरी, चट्याङ, तातोहावाको लहरको जोखिम क्षेत्रको आकलन र नक्साङ्कन तथा क्षेत्र निर्धारण गरी सार्वजनिक गर्ने	समयावधि चैत्र देखि निरन्तर	जिम्मेवार निकाय पर्यटन वन तथा वातावरण मन्त्रालय डिभिजन वन कार्यालय राष्ट्रिय निकुञ्ज वा आरक्ष कार्यालय	सहयोगी निकाय सुरक्षा निकाय, स्थानीय तह, सामुदायिक वन उपभोक्ता समिति, विकास साझेदार, गैरसरकारी संस्थाहरु, निजी क्षेत्र, सञ्चार जगत, नागरिक समाज
२	वस्ती वरपर रहेका वनको सिमानामा काँटछाँट सरसफाइ र अग्निरेखा निर्माण गरी नियमित सरसफाइ गर्ने	चैत्र देखि निरन्तर	पर्यटन वन तथा वातावरण मन्त्रालय	सामुदायिक वन उपभोक्ता समिति, सुरक्षा निकायहरु



क्र सं	क्रियाकलाप	समय/निर्णय	जिम्मेवार निकाय	सहयोगी निकाय
३	पानीका स्रोतहरूको पहिचान, अरुनी रेखा निर्माण र पानीका पोखरीहरू तयार तथा मर्मत सम्भार पानीको स्रोत तथा पोखरीसम्म जाने बाटोको पहिचान संरक्षण तथा रेखाङ्कन गर्ने	चैत्र देखि निरन्तर	पर्यटन वन तथा वातावरण मन्त्रालय डिभिजन वन कार्यलय राष्ट्रिय निकुञ्ज वा आरक्ष कार्यलय	सुरक्षा निकाय, स्थानीय तह, सामुदायिक वन उपभोक्ता समिति, विकास साझेदार, गैरसरकारी संस्थाहरू, निजी क्षेत्र, सञ्चार जगत, नागरिक समाज

### ६.३ मौसम पूर्वानुमान एवं पूर्वसूचनालाई सुदृढ र सवल बनाइ विपद् पूर्वतयारी तथा प्रतिकार्यलाई प्रभावकारी बनाउने

क्र सं	क्रियाकलाप	समयावधि	जिम्मेवार निकाय	सहयोगी निकाय
१	आगलागी, वन डढेलो, हावाहुरी, चट्याङ, तातोहावाको लहर आदिको जोखिम बढी हुने मौसमी अवस्थाको स्थान विशेष केन्द्रित मौसम पूर्वानुमानलाई थप सुदृढ र प्रभावकारी बनाउने	निरन्तर	जल तथा मौसम विज्ञान कार्यलय धरान, प्रदेश, जिल्ला र स्थानीय आपत्कालीन कार्यसञ्चालन केन्द्रहरू	पर्यटन वन तथा वातावरण मन्त्रालय, स्थानीय तह, सामुदायिक वन उपभोक्ता समिति, विकास साझेदार, गैरसरकारी संस्थाहरू,
२	सम्भावित जोखिम सम्बन्धी पूर्वानुमानको आधारमा सम्भावित जोखिम क्षेत्रको विवरण सहित पूर्वसूचना तयारी तथा सम्प्रेषण गर्ने	मौसम पूर्वानुमान प्राप्त भएपछि	पर्यटन वन तथा वातावरण मन्त्रालय	डिभिजन वन कार्यलय राष्ट्रिय निकुञ्ज वा आरक्ष कार्यलय स्थानीय तह सामुदायिक वन उपभोक्ता समिति, विकास साझेदार, गैरसरकारी संस्थाहरू,
३	आगलागी, वन डढेलो, हावाहुरी, चट्याङ, तातोहावाको लहर आदिको जोखिम कम गर्न तत्काल गर्नुपर्ने उपाय तथा गर्न नहुने कामहरू सहितको सूचना तथा निर्देशन जारी गर्ने	पूर्वसूचनाका साथसाथै	पर्यटन वन तथा वातावरण मन्त्रालय	डिभिजन वन कार्यलय राष्ट्रिय निकुञ्ज वा आरक्ष कार्यलय स्थानीय तह सामुदायिक वन उपभोक्ता समिति, विकास साझेदार, गैरसरकारी संस्थाहरू,




क्र सं	क्रियाकलाप	समय/विधि/स्थिति	जिम्मेवार निकाय	सहयोगी निकाय
४	Forest fire alert र Response system विकास र कार्यान्वयन गर्ने	निरन्तर	मन्त्रालय जल तथा वातावरण पर्यटन वन तथा मौसम विज्ञान कार्यालय	डिभिजन वन कार्यालय राष्ट्रिय निकुञ्ज वा आरक्ष कार्यालय स्थानीय तह सामुदायिक वन उपभोक्ता समिति, विकास साझेदार, गैरसरकारी संस्थाहरु,
५	आगलागी, वन डेढेलो, हावाहुरी, चट्याङ, तातोहावाको लहरको पूर्वतयारी सम्बन्धी बैठकको आयोजना गर्ने	विपद् हुनु पूर्व	आन्तरिक मामिला तथा कानून मन्त्रालय पर्यटन वन तथा वातावरण मन्त्रालय	जिल्ला विपद् व्यवस्थापन समिति स्थानीय तह वन डिभिजन र सबडिभिजन कार्यालय
६	सामग्री तथा औजार सहितको आवश्यक पूर्वतयारी गर्ने	विपद् हुनु पूर्व	आन्तरिक मामिला तथा कानून मन्त्रालय पर्यटन वन तथा वातावरण मन्त्रालय	जिल्ला विपद् व्यवस्थापन समिति स्थानीय तह वन डिभिजन र सबडिभिजन कार्यालय
७	विपद् सम्बन्धी सूचना यथाशीघ्र सम्बन्धित निकायहरुमा दिने	तत्काल	नागरिक समाज, सुरक्षा निकाय, जिल्ला र स्थानीय आपत्कालीन कार्यसञ्चालन केन्द्रहरु	जिल्ला विपद् व्यवस्थापन समिति स्थानीय तह वन डिभिजन र सबडिभिजन कार्यालय
८	तातो हावाको लहर सम्बन्धी प्रभावमा आधारित भएर जारी हुने मौसम पूर्वानुमान सम्बन्धी सूचना स्थानीय तहसम्म प्रवाह गर्ने व्यवस्था गर्ने	तातो हावाको लहरको समयमा	जल तथा मौसम विज्ञान कार्यालय	नेपाल टेलिकम र साझेदार संस्थाहरु
९	अत्यधिक गर्मी र तातो हावाको लहरले विद्यालय र समुदायमा पर्नसक्ने प्रभाव र बच्ने उपायहरुका बारेमा विद्यालयस्तरमा पूर्वतयारी पूर्वकार्य र प्रतिकार्यका गतिविधिहरु गर्नका लागि कार्ययोजना तयार गर्ने		स्थानीय तह शिक्षा शाखा विपद् फोकल पर्सन	स्थानीय विपद् व्यवस्थापन समिति विद्यालयहरु विपद् सम्पर्क व्यक्ति बाल क्लव र साझेदार संस्थाहरु
१०	औषधी स्वास्थ्यकर्मीहरुका लागि गर्मी सम्बन्धी रोगका लक्षण र प्राथमिक उपचारबारे तालिम कार्यक्रम सञ्चालन गर्ने	निरन्तर	स्वास्थ्य मन्त्रालय जिल्ला स्वास्थ्य कार्यालय, प्रदेश स्वास्थ्य आपत्कालीन कार्यसञ्चालन केन्द्रहरु	स्थानीय तह स्वास्थ्य शाखा र सम्बन्धित क्षेत्रमा काम गरिरहेका संघसंस्थाहरु



क्र सं	क्रियाकलाप	समयावधि	जिम्मेवार निकाय	सहयोगी निकाय
११	प्राथमिक उपचारका लागि स्थानीय स्वास्थ्य संस्थाहरु तयारी अवस्थामा रहने	निरन्तर	स्वास्थ्य मन्त्रालय स्थानीय तह	जिल्ला स्वास्थ्य कार्यालय स्वास्थ्य शाखा र सम्बन्धित क्षेत्रमा काम गरिरहेका संघसंस्थाहरु
१२	अत्यधिक गर्मीको समयमा तातोहावाको लहरबाट बच्न श्रमिक किसान मजदुर लगायत दैनिक ज्यालादारीमा काम गर्ने कामदारलाई विहान बेलुका मात्र काम गर्ने गराउने सम्बन्धी योजना बचाउने र आवश्यक निर्णय लिने	निरन्तर	निर्माण औद्योगिक स्थानीय तह	जिल्ला विपद् व्यवस्थापन समिति र साझेदार संघसंस्थाहरु
१३	हरियाली क्षेत्र जोगाउने, सुधार गर्ने र पोखरी जस्ता जलाशयहरुको सुधार गरेर सहज पहुँच बनाउने	निरन्तर	स्थानीय तह	जिल्ला विपद् व्यवस्थापन समिति र साझेदार संघसंस्थाहरु
१४	अग्नी नियन्त्रण, प्राथमिक उपचार, खोज तथा उद्धार तालिमहरु प्रदान गर्ने वा पुनर्ताजगीकरण गर्ने	निरन्तर	स्थानीय तह	जिल्ला विपद् व्यवस्थापन समिति र साझेदार संघसंस्थाहरु

#### ६.४ सरोकारवाला निकायहरुबीच प्रभावकारी समन्वय सहकार्य सञ्चार कायम गर्दै सचेतनामूलक अभियान तालिम र कृत्रिम घटना अभ्यास

क्र सं	क्रियाकलाप	समयावधि	जिम्मेवार निकाय	सहयोगी निकाय
१	आगलागी, वन डढेलो, हावाहुरी, चट्याड, तातोहावाको लहर आदिको नियन्त्रण र न्यूनीकरणका लागि नियमितरूपमा गोष्ठी र समन्वय बैठक सञ्चालन गर्ने	निरन्तर	आन्तरिक मामिला तथा कानून मन्त्रालय पर्यटन वन तथा वातावरण मन्त्रालय	वन डिभिजन तथा सब डिभिजन कार्यालय जिल्ला विपद् व्यवस्थापन समिति गैरसरकारी संघसंस्थाहरु
२	आगो नियन्त्रणका लागि आवश्यक उपकरण तथा औजारहरुको प्रबन्धका लागि आवश्यक समन्वय र सहकार्य गर्ने	निरन्तर	आन्तरिक मामिला तथा कानून मन्त्रालय पर्यटन वन तथा वातावरण मन्त्रालय, जिल्ला र स्थानीय आपत्कालीन कार्यसञ्चालन केन्द्रहरु	डिभिजन वन कार्यालय राष्ट्रिय निकुञ्ज वा आरक्ष कार्यालय स्थानीय तह सामुदायिक वन उपभोक्ता समिति, विकास साझेदार, गैरसरकारी संस्थाहरु,



३	जोखिम स्तर अनुसार प्रदेश, स्थानीय तह, डिभिजन वन कार्यालय र सामुदायिक वन उपभोक्ता समितिले आवश्यक जनशक्ति तथा तिनीहरूले प्रयोग गर्ने फायर फाइटिङ सामग्री सहितको पूर्वतयारी गर्ने	निरन्तर	आन्तरिक मामिला तथा कानून मन्त्रालय पर्यटन वन तथा वातावरण मन्त्रालय	डिभिजन वन कार्यालय राष्ट्रिय निकुञ्ज वा आरक्ष कार्यालय स्थानीय तह, सुरक्षा निकायहरू, सामुदायिक वन उपभोक्ता समिति, विकास साझेदार, गैरसरकारी संस्थाहरू,
४	स्वयंसेवक सामुदायिक वन उपभोक्ता समूह सुरक्षा निकायलाई अग्नी नियन्त्रण तालिम प्रदान मसिन औजार सामग्रीहरूको व्यवस्था नमूना अभ्यास सञ्चालन तथा परिचालन गर्ने	निरन्तर	आन्तरिक मामिला तथा कानून मन्त्रालय पर्यटन वन तथा वातावरण मन्त्रालय	डिभिजन वन कार्यालय राष्ट्रिय निकुञ्ज वा आरक्ष कार्यालय स्थानीय तह, सुरक्षा निकायहरू, सामुदायिक वन उपभोक्ता समिति, विकास साझेदार, गैरसरकारी संस्थाहरू,
५	प्रदेश, जिल्ला र स्थानीय तहमा आगलागी र वन डहेलो विपद् घटना नियन्त्रण प्रणाली (Forest Fire Incident Control System) विकास गर्ने	वन डहेलो अवधिभर र निरन्तर	आन्तरिक मामिला तथा कानून मन्त्रालय पर्यटन वन तथा वातावरण मन्त्रालय स्थानीय तह	डिभिजन वन कार्यालय राष्ट्रिय निकुञ्ज वा आरक्ष कार्यालय स्थानीय तह, सुरक्षा निकायहरू, सामुदायिक वन उपभोक्ता समिति, विकास साझेदार, गैरसरकारी संस्थाहरू,
६	स्थानीय स्तरमा द्रुत प्रतिकार्य टिम (RRAT) गठन गरी प्रभावकारी रूपमा परिचालन गर्ने	विपदको समयमा र निरन्तर	आन्तरिक मामिला तथा कानून मन्त्रालय पर्यटन वन तथा वातावरण मन्त्रालय स्थानीय तह, जिल्ला र स्थानीय आपत्कालीन कार्यसञ्चालन केन्द्रहरू	डिभिजन वन कार्यालय राष्ट्रिय निकुञ्ज वा आरक्ष कार्यालय, सुरक्षा निकायहरू, सामुदायिक वन उपभोक्ता समिति, विकास साझेदार, गैरसरकारी संस्थाहरू,
७	आपत्कालीन कार्यसञ्चालन केन्द्रहरूद्वारा पूर्वतयारी तथा प्रतिकार्यको अवधिमा साधन स्रोत परिचालन र समन्वयमा नेतृत्व तथा सहयोग गर्ने	निरन्तर	प्रदेश आपत्कालीन कार्यसञ्चालन केन्द्र, जिल्ला र स्थानीय आपत्कालीन कार्यसञ्चालन केन्द्रहरू	पर्यटन वन तथा वातावरण मन्त्रालय स्थानीय तह डिभिजन वन कार्यालय राष्ट्रिय निकुञ्ज वा आरक्ष कार्यालय, सुरक्षा निकायहरू, सामुदायिक वन उपभोक्ता समिति, विकास साझेदार, गैरसरकारी संस्थाहरू,



६.५. विपदबाट प्रभावित वर्ग क्षेत्र र समुदायको उद्धार, उपचार, पुनर्स्थापना तथा पुनर्स्थापन सम्बन्धी कार्यलाई प्रभावकारी बनाउने


क्र सं	क्रियाकलाप	समयावधि	जिम्मेवार निकाय	सहयोगी निकाय
१	आगलागी, वन डढेलो, हावाहुरी, चट्याङ, तातोहावाको लहर आदिबाट प्रभावित महिला बालबालिका गर्भवती महिला दीर्घरोगी अपाङ्गता भएका व्यक्तिहरूको हेरचाह तथा सुरक्षित बासस्थानको व्यवस्था गर्ने	तत्काल	जिल्ला र स्थानीय विपद् व्यवस्थापन समितिहरू जिल्ला र स्थानीय आपत्कालीन कार्यसञ्चालन केन्द्रहरू	वन डिभिजन तथा सब डिभिजन कार्यालय सामुदायिक वन उपभोक्ता समिति, विकास साझेदार, गैरसरकारी संस्थाहरू,
२	प्रभावित परिवारहरूका लागि राहत सामग्रीहरूको पूर्व व्यवस्था तथा बन्दोबस्ती गर्ने	आगलागीको सिजनभर	जिल्ला र स्थानीय विपद् व्यवस्थापन समितिहरू	वन डिभिजन तथा सब डिभिजन कार्यालय सामुदायिक वन उपभोक्ता समिति, विकास साझेदार, गैरसरकारी संस्थाहरू,
३	तत्काल मानवीय सेवाका कार्यहरू समन्वय लेखाजोखा खोजतलास उद्धार बन्दोबस्ती स्वास्थ्य उपचार खानेपानी सरसफाइ आवास र सञ्चारजस्ता तत्कालीन प्राथमिकताका सेवाहरू पुनर्स्थापना गर्ने ।	तत्काल	जिल्ला र स्थानीय विपद् व्यवस्थापन समितिहरू, जिल्ला र स्थानीय आपत्कालीन कार्यसञ्चालन केन्द्रहरू, सामुदायिक वन उपभोक्ता समिति	वन डिभिजन तथा सब डिभिजन कार्यालय सामुदायिक वन उपभोक्ता समिति, विकास साझेदार, गैरसरकारी संस्थाहरू,
४	विपदबाट प्रभावित पशुपंक्षीहरूको उद्धार उपचार र पुनर्स्थापना गर्ने	तत्काल	वन डिभिजन तथा सब डिभिजन कार्यालय	सामुदायिक वन उपभोक्ता समिति, विकास साझेदार, गैरसरकारी संस्थाहरू, पशु सेवा केन्द्र
५	विपदबाट क्षति पुगेका भौतिक संरचनाहरू निजी आवास पुनर्निर्माण गर्न सहयोग प्रदान गर्ने	तत्काल र निरन्तर	आन्तरिक मामिला तथा कानून मन्त्रालय जिल्ला र स्थानीय आपत्कालीन कार्यसञ्चालन केन्द्रहरू	वन डिभिजन तथा सब डिभिजन कार्यालय सामुदायिक वन उपभोक्ता समिति, विकास साझेदार, गैरसरकारी संस्थाहरू,
६	आगलागी तथा वनडढेलोबाट क्षति भएको वन क्षेत्रको सुरक्षा गरी प्राकृतिक पुनरुत्पादन तथा वृक्षारोपण गरी पुनर्भरण गर्ने	तत्काल र निरन्तर	सब डिभिजन कार्यालय सामुदायिक वन उपभोक्ता समिति	डिभिजन वन कार्यालय सुरक्षा निकायहरू विकास साझेदार, गैरसरकारी संस्थाहरू,



क्र सं	क्रियाकलाप	समयावधि	जिम्मेवार निकाय	सहयोगी निकाय
७	तातोहावाको लहरबाट कुनै घटना भएमा तत्काल औषधी सहित स्वास्थ्यकर्मीको टोली परिचालन गर्ने	तत्काल	स्वास्थ्य मन्त्रालय, प्रदेश स्वास्थ्य आपत्कालीन कार्यसञ्चालन केन्द्र स्थानीय तह	जिल्ला स्वास्थ्य कार्यालय, सरोकारवाला निकाय र संघसंस्थाहरु

६.६ अनुगमन र तथ्याङ्क व्यवस्थापन सम्बन्धी कार्यलाई प्रभावकारी बनाई पृष्ठपोषण र अध्ययन तथा अनुसन्धानको आधार तयार गर्ने

क्र सं	क्रियाकलाप	समयावधि	जिम्मेवार निकाय	सहयोगी निकाय
१	विभिन्न स्थानीय तह र अन्तर निकायहरुबीच आगलागी, वन डेढेलो, हावाहुरी, चट्याङ, तातोहावाको लहरको व्यवस्थापनका सन्दर्भमा (विपद्को याम अगावै विपद्को याममा र विपद्को याम पश्चात) समन्वय बैठकहरुको आयोजना गर्ने	निरन्तर	पर्यटन वन तथा वातावरण मन्त्रालय जिल्ला र स्थानीय विपद् व्यवस्थापन समितिहरु सब डिभिजन कार्यालय सामुदायिक वन उपभोक्ता समिति	जिल्ला र स्थानीय विपद् व्यवस्थापन समितिहरु, सुरक्षा निकायहरु, वन डिभिजन कार्यालय तथा सब डिभिजन कार्यालय, सामुदायिक वन उपभोक्ता समिति, विकास साझेदार, गैरसरकारी संस्थाहरु,
२	Forest fire observation, surveillance, alert & response system विकास र कार्यान्वयन गर्ने	निरन्तर	आन्तरिक मामिला तथा कानून मन्त्रालय पर्यटन वन तथा वातावरण मन्त्रालय	स्थानीय तह, सुरक्षा निकायहरु, सामुदायिक वन उपभोक्ता समिति, विकास साझेदार, गैरसरकारी संस्थाहरु,
३	विपद्बाट भएको क्षति तथा कारणको अनुगमन मूल्याङ्कन तथा अभिलेखन गर्ने	निरन्तर	आन्तरिक मामिला तथा कानून मन्त्रालय पर्यटन वन तथा वातावरण मन्त्रालय, जिल्ला र स्थानीय आपत्कालीन कार्यसञ्चालन केन्द्रहरु	स्थानीय तह, सुरक्षा निकायहरु, वन डिभिजन तथा सब डिभिजन कार्यालय, सामुदायिक वन उपभोक्ता समिति,
४	विपद् जोखिम न्यूनीकरण गर्न गरिएका प्रयासहरुको अभिलेखन गर्ने	विपद्को समय र विपद् पश्चात	पर्यटन वन तथा वातावरण मन्त्रालय	स्थानीय तह, सुरक्षा निकायहरु, वन डिभिजन तथा सब डिभिजन कार्यालय, सामुदायिक वन उपभोक्ता समिति,



क्र सं	क्रियाकलाप	समयावधि	जिम्मेवार निकाय	सहयोगी निकाय
५	क्षति तथा क्षति न्यूनीकरणमा भएका काम र उपलब्धिको तथ्याङ्क व्यवस्थापन गर्ने	निरन्तर	आन्तरिक मामिला तथा कानून मन्त्रालय पर्यटन वन तथा वातावरण मन्त्रालय	स्थानीय तह, सुरक्षा निकायहरू, वन डिभिजन तथा सब डिभिजन कार्यालय, सामुदायिक वन उपभोक्ता समिति, जिल्ला र स्थानीय आपत्कालीन कार्यसञ्चालन केन्द्रहरू
६	आगलागी, वन डढेलो, हावाहुरी, चट्याङ, तातोहावाको लहर आदिको जोखिम न्यूनीकरण तथा व्यवस्थापन बारे खोज, अध्ययन, अनुसन्धान गर्ने	निरन्तर	पर्यटन वन तथा वातावरण मन्त्रालय, अनुसन्धान तथा प्रशिक्षण केन्द्रहरू, विज्ञविद्यालयहरू	प्रदेश विपद् व्यवस्थापन कार्यकारी समिति सुरक्षा निकायहरू विकास साझेदारहरू तथा अन्य सरोकारवाला निकायहरू
७	विपद् पश्चात प्रदेशस्तरमा वार्षिक समीक्षा गर्ने	असार पहिलो हप्ता	आन्तरिक मामिला तथा कानून मन्त्रालय पर्यटन वन तथा वातावरण मन्त्रालय	सुरक्षा निकायहरू, विकास साझेदारहरू तथा अन्य सरोकारवाला निकायहरू, जिल्ला र स्थानीय आपत्कालीन कार्यसञ्चालन केन्द्रहरू



अनुसूची: १ आगलागी र डढेलोबाट प्रभावित क्षेत्रहरु

ताप्लेजुङ जिल्ला

तालिका नम्बर ३ : जिल्लाको आगलागी र वनडढेलोबाट प्रभावित क्षेत्र

वडा नं	जोखिममा रहेको स्थान	जोखिममा रहेका घरधुरी
	<b>फुडलिङ नगरपालिका</b>	
वडा नं १	नाङ्गे (६)	६
वडा नं २	रिजाल लाईन (१५), बोझे लहरे गाउँ र देवलिङ्गे (७) टोल	३०
वडा नं ३	कार्तिके (१०), गुँहेली (७), भाटे (५), सिटेनी (८), फागेडाँडा, भिरकुना सोतेवन (३) आँगैदिम (५) ल्याण्डफिल साइट (१०) दोभान (५)	५०
वडा नं ४	भेटनरी चोक (२२), नेमचोक (७) हिलिहाड (२०) तोक्मे (५०) शान्तिटोल (५०) कोप्चे (१००)	२००
वडा नं ५	बीरेन्द्र चोक (५)	५
वडा नं ६	सेर्पा टोल (४४), पाथिभरा टोल डाँडाबारी टोल, बिहिबारे, सुकेटार	६०
वडा ७	कफिहाउस (११) निगाले (१५) नापीलाइन (५०)	७६
वडा नं ८	सासेल टोल बेजम्बु (१२) सालिम्बे (९) खोदम्बु (१०)	३१
वडा नं ९	तमुचोक (८) भोटेगाउँ (४) सिद्धिडाँडा (३) सिद्धिडाँडा (८) भुटानी चोक (५) असाडपाटी (१२)	४०
वडा नं १०	सोगिरा, मालबासे (१०) पाथिभरा फेदी (१) पाथिभरा तल्लो फेदी (१३)	३०
वडा नं ११	कार्तिके (८) दुब्ले (५)	१५
	<b>जम्मा</b>	<b>५४३</b>
	<b>मैवाखोला गाउँपालिका</b>	
वडा नं १	तेल्लाबुङ	अधिकाँस
वडा नं २	हात्तीखावा, तेम्बे क्षेत्र, लाली क्षेत्र	अधिकाँस
वडा नं ३	साँघुपाटी बजार क्षेत्र	३५
वनडढेलो वडा नं ३	ताडसादेन पहरा, मानेडाँडा, चल्ले, तुम्बे र पालेवन क्षेत्र	वन क्षेत्रका वस्तीहरु
वडा नं ४	रिफाइले, खाम्सादेन	वडाको सबै घरधुरी
वडा नं ४ वनडढेलो	मालिङ्गेनी टोल, रिफाइलेटोल, घिमिरेटोल, ओदकटोल, खाम्सादेन टोल, एकवासे टोल	वन क्षेत्रका सबै वस्तीहरु
वडा नं ५	नुम्लोक, फाखोन्देन	अधिकाँस
वडा नं ५ वनडढेलो	पितोलुङ भिर क्षेत्र, पाँटीडाँडा क्षेत्र, खार्ते क्षेत्र	वन क्षेत्रका वस्तीहरु
वडा नं। ६	फाकुम्बा, साम्तोड, साङ्लुकपा	वडाका सबै घरधुरीहरु
वडा नं। ६ वनडढेलो	ढाप टोल, रानीवन टोल, सम्तुङ्ग क्षेत्र	वन क्षेत्रका सबै वस्तीहरु



वडा नं	जोखिममा रहेको स्थान	जोखिममा रहेका घरधुरी
	जम्मा	५५०
	फक्ताडलुङ गाउँपालिका	
वडा नं १	नाक्ला (१०) यादेन डाँडा (१०) मुरिङला डाँडा आसपास (१०)	३०
वडा नं २	पिथोङ	
वडा नं ४	इखावु	
वडा नं ३	सिवा बजार	
वडा नं ६	ललेप (साँघु)	
	जम्मा	१५०
	मेरिङदेन गाउँपालिका	
वडा नं १	ओखाबु, याक्तेली कनका आसपास क्षेत्र	१५
वडा नं २	थेभारा हेम्फे आसपास	३०
वडा नं ३	साक्फारा वन जङ्गल क्षेत्र	०
वडा नं ३	दोभान बजार क्षेत्र (७०)	७०
वडा नं ५	साविक ५ तामाङ गाउँ र साविक ७ वरकदेनको माथिल्लो भेग थुकिमा (२०)	१५
वडा नं ६	साङजिम, चाँगा, पान्दोलुङ, तेल्लुङ, च्याम्बुङ र खोजुम्मा	२५
वडा नं ३	साक्फारा वन जङ्गल क्षेत्र	५
	जम्मा	१६०
	सिदिङवा गाउँपालिका	
वडा नं ४	साब्लाखु भञ्ज्याङ बजार	३०
वडा नं ५	लिम्बुदिन	१०
वडा नं ३	आंखोप	२५
वडा नं ४	साब्लाखु नेमचोक (७०)	१२
	जम्मा	७७
	आठराइ त्रिवेणी गाउँपालिका	
वडा नं ५	चाँगे	१७
वडा नं ५	चोकपुर, रमिते	५
वडा नं १	निघुरादिन	वनमा
वडा नं २	फूलबारी	वनमा
वडा नं ३	हाङपाङ	वनमा
वडा नं ४	चाँगे	वनमा
वडा नं ५	चाँगे	वनमा



वडा नं	जोखिममा रहेको स्थान	जोखिममा रहेका घरधुरी
	जम्मा	२२
	मिक्वाखोला गाउँपालिका	
	पालिका सवै	५००
	पापुङ, लिवाङ	वनडढेलो
	जम्मा	५००
	पाथीभरा याङवरक गाउँपालिका	
वडा नं १	सेसम्बु (१५) मेवाखा (१५) खहरे (२०) सुवेवा (१) हरिनन्दे (१)	७५
वडा नं २	खुन्दुके (१०) खाल्टे (१०) पुर्णेडाँडा (७) ओलक (१०) औसिडाँडा (५) मैदाने-फुलबारी डाँडा (१०) चुङखोले (३)	५५
वडा नं ३	सल्लेरी (१०), याङ्सम्बेक (२) ओदिले (४) सेप्टे (२) चखन्दाङ (४)	२२
वडा नं ४	युम्लाक्पा,सिरिकमा,लप्से (४) एककुवे तल्लो क्षेत्र (७) खेसे	१५
वडा नं ५	माके (५) खोप (७) दोभान (७) सिङ्देम्बे (१०) पौवा (४०)	२०
वडा नं ६	लुङसे (१२) साप्लिखोक (९) हेलुम्बा पुच्छार (५) टौवा गाँउ (११) तिनतामा पुच्छार (१०) तिनतामा (१५) साङथा (१) ठोकर गाउँ (१)	७०
	जम्मा	२५७
	सिरिजङ्घा गाउँपालिका	
वडा नं १	छिनाबुङ (६) थालायोङ टोल/सिनाम (४) बाँसबोटे/खतिवडा डाडा (४) सोसुङगा (१३) हरन्दी /गिरी गाँउ (१२) स्कुल डाँडा/सिनाम चोक (१४) फुन्दुवा (२)	५५
वडा नं २	बाबाहाङ (१५) खाम्दिमे (४५)	६०
वडा नं ३	भङ्ग्याङ (५) कुन्जरी (५) लुखुदिन (७)	१७
वडा नं ५	ऐथेबु (४) ऐथेबु (३) वाइपा (४) सिमेक्ला (४)	१५
वडा नं ६	खोयाङ (३) खोयाङ (४) बागथला (३)	१०
वडा नं ७	कृष्ण मन्दिर (१५) सागादिन (१७) तेल्लोकटार (४)	३६
वडा नं ८	तेल्लोकटार (५) एकिम सामेथुङ (५) भोटेगाउँ (१०)	२०
वडा नं ९	बाहुनगाउँ (४)	४
	जम्मा	२१७
	जिल्लाभरीको जम्मा	२४७६



पाँचथर जिल्ला

तालिका नम्बर ४ : जिल्लाको आगलागी र वनडढेलोबाट प्रभावित क्षेत्र

वडा नं	जोखिममा रहेको स्थान	जोखिममा रहेका घरधुरी
	फाल्गुनन्द गाउँपालिका	४००
वडा नं १	नवमीडाँडा	
वडा नं २	इम्बुड (४०)	१
वडा नं ३	राँके (१००)	४०
वडा नं ४	चिलीडदिन पुरानो पंचमी (२०)	१००
वडा नं ५	घुर्बिसे पंचमी	२०
वडा नं ६	मेहेलबोटे (१५)	४
वन डढेलो	फाक्तेप	१५
	जम्मा	
	कुम्मायक गाउँपालिका	१८०
वडा नं १	यासोक बजार	
वडा नं २	धुपिड वडजो चौथी बजार	सबै क्षेत्र
वडा नं ३	हात्तीपोखरी चुडसाडली खमारे कार्तिके डाडागाउँ	"
वडा नं ४	रानिगाउँ जरायोतार तिल्केनी तिङ्देन खाम्ले	"
वडा नं ५	लोरिपा पिपलबोटे कागेश्वरी नर्कटे	"
वडा नं ५	बिजुवापानी	"
वडा नं ५	ढाँडे	"
	साराड मावि टोल, सप्तमी वजार, दशमी, थामथुम, जरीवोटे, खेसडखुप्पा, तेलेम्बे, रवि वजार, प्रमाने, भालुखोप, डाँडागाउँ, कटुन्जे, लुमाडदिन, देवीथाने, जोगीडाँडा, अप्ठेरे, मजुवा, नाकेदिम, पाडतुवा, माल्टेनी, हुलाकटोल, ओदाने, गैरीगाउँ, त्रिसुला, मुडेगाउँ, जौवारी	"
वन डढेलो		
वडा नं १	साठिमुरे, आम्बोटे पाखा, थाकथका, ठडठगे, भदौरे	"
वडा नं २	लडदुवा जङ्गल, गुर्दुम्बा, सानिखिम्बा, देउराली, भोटुटार	"
वडा नं ३	च्याने, तामाखानी भिर, वन्थाक, नाकसोती	"
वडा नं ४	ठाडे, आहाले, सिवा दोभान, ज्यामिरे, भुल्के	"
वडा नं ५	लुम्देखा, वरानिभिर	"
	जम्मा	७००
	तुम्बेवा	
	वडा नं २, ५	२०
वडा नं ७	वडामा फुसका घरभएका वस्तीहरू	५००
वडा नं १	ढुकुरे (१०) वडामा फुसका घरभएका वस्तीहरू	२५०



वडा नं	जोखिममा रहेको स्थान	जोखिममा रहेका घरधुरी
वडा नं २	वडामा फुसका घरभएका वस्तीहरू	५००
वडा नं ४	वडामा फुसका घरभएका वस्तीहरू	१५०
वडा नं ५	वडामा फुसका घरभएका वस्तीहरू	२००
वडा नं ६	भारपा, पताले, पाखे, ठाडे, टुवा, जोरपोखरी तथा चतुरे बजार क्षेत्र	१००
वडा नं ३		२५०
वडा नं ७	अधिकांश वन जंगल क्षेत्र	५००
वडा नं १	नवमी डाडा, सिस्नेरी, भाडबारी, आपडाडा, राई गाउँ, अमरपुर, फेदपा, दोरुम्बा	४००
वडा नं २	पिनासे, काचोबारी, मादेबुङ, खर्क, लिम्बुनी पुल, कावेली खोला वरीपरी	२५०
वडा नं ४	सालिङ्गे, कात्तिके, सिबुवा,पिनासे क्षेत्र	२००
वडा नं ५	मुक्तुरा, तोक्रुम्बा, सिजाङथुङ,	१००
वडा नं ६	रातमाटे, ठाडे, सल्लेरी, मालबासे क्षेत्र	१००
वडा नं ३	डाडे, ढोडे क्षेत्र	५०
	जम्मा	३५७०
	हिलिहाड गाउँपालिका	
वडा नं १	७ नं वडाका अधिकांश टोल तथा घरहरू	५००
वडा नं ७	वडाका अधिकांश टोल तथा घरहरू	५००
वडा नं १	अधिकाँस फुसको छाना भएको बिपन्न घरधुरी भएको र बढीपहिरो बाट जोखिममा रहेको	२५०
वडा नं २	अधिकाँस फुसको छाना भएको बिपन्न घरधुरी भएको र बढीपहिरोबाट जोखिममा रहेका	५००
वडा नं ४	अधिकांश र फुसको छाना भएको घर	१५०
वडा नं ५	सबै ठाउँ बढी फुसको छाना भएको	२००
वडा नं ३	भारपा,पताले,पाखे, ठाडे,टुवा, जोरपोखरी तथा चतुरे बजार क्षेत्र	१००
वडा नं ३	साविक पञ्चमी गाविस वडा नं १ का ४० घर २ का ५० घर ३ मा सम्पूर्ण घर र ५ मा २५ घर जोखिममा रहेका छन	२५०
वडा नं ७	अधिकांश वन जंगल क्षेत्र	५००
वडा नं १	नवमी डाडा, सिस्नेरी, भाडबारी, आपडाडा, राई गाउँ, अमरपुर, फेदपा, दोरुम्बा	४००
वडा नं २	पिनासे, काचोबारी, मादेबुङ, खर्क, लिम्बुनी पुल, कावेली खोला वरीपरी	२५०
वडा नं ४	सालिङ्गे, कात्तिके, सिबुवा,पिनासे क्षेत्र	२००
वडा नं ५	मुक्तुरा, तोक्रुम्बा, सिजाङथुङ,	१००
वडा नं ६	रातमाटे, ठाडे, सल्लेरी, मालबासे क्षेत्र	१००
वडा नं ३	डाडे, ढोडे क्षेत्र	५०
	जम्मा	४०५०
	फिदिम नगरपालिका	



वडा नं	जोखिममा रहेको स्थान	जोखिममा रहेका घरधुरी
वडा नं २	धैरे वन क्षेत्र सल्लेरी वन र बान्द्रे वन क्षेत्र	३१
वडा नं ५	कुकुरमारा सामुदायिक वन सरसिउला, मेन्दारी पाखा, चुल थुम्कि, केराबारि सरसिउला	२०
वडा नं. ९	फि.न.पा. वडा नं. ९ सबै	
वडा नं ११	केवाङदिन आम्बोटे, फेवादिन र बाबुङगा, फलाटे र भदौरे, धुसेनी र खमारे	१५०
वडा नं १२	बुधुक, छापे, डेरि बजार, सांचाकाटा	२००
वडा नं १०	थाङनापा	१
वन डढेलो		०
वडा नं ६	अंखेन्देन,	१०
वडा नं ४	थाक्ले, सरखण्डे, सालगारी, माझिटार, सारन्था, भुजेल डाँडा, थापाटार, तिरतिरे, कनेटार, फलाँटे, कैदले	५००
वडा नं ९	गोरथुम्की वन, दशगते वन, चप्लेटी करविरे वन, तुम्मायाक वन, लालवीरे वन, हात्तीलुङ वन	२००
वडा नं ११	केवाङदिन आम्बोटे, फेवादिन र बाबुङगा, फलाटे र भदौरे, धुसेनी र खमारे, केवाङदिन आम्बोटे	१८०
वडा नं १२	खेबाङ्गे वन क्षेत्र	५०
वडा नं ३,	कान्छी दोकान, सुम्निमा र लालिखर्क	
	जम्मा	१२९१
	फालेलुङ गाउँपालिका	
	हिलिहाङ गाउँपालिका	
वडा नं १	ठूलो धुसेनी (१५) रूम्टी (१०)	२५
वडा नं २	सिंहपुर बजार क्षेत्र (१०) बिजुली भञ्ज्याङ क्षेत्र (१००) जरायोटार क्षेत्र (१००)	२१०
वडा नं ३	गोपेटार (३०)	३०
वडा नं ४	रातमाटे डाडा (१०) सालिङ्गे (१०)	२०
वडा नं ६	थलाजुङ (१५) रातमाटे (२०) मालबाँसे (३०)	६५
वडा नं ७	चुक्फारा सामुदायिक वन क्षेत्र (५०) सल्लेरी (५०) चुच्चेढुङ्गा सामुदायिक वन क्षेत्र (३५) पाखा गाउँ, खाम्खु, सुसुलुङ, आम्मेजानि क्षेत्र (८०)	२१५
	जम्मा	५६५
	याङवरक गाउँपालिका	
वडा नं १	खर्क गाउँ डढेली गाउँ गिद्दे डाँडा मझुवा	२०
वडा नं ३	ओयाम-८ सेलेजुङ	२०
वडा नं ६	पाथिभारा टोल	१५
	जम्मा	५५
	जिल्लाभरीको जम्मा	१०,८११



इलाम जिल्ला

तालिका नम्बर ५ : जिल्लाको आगलागी र वनडहेलोबाट प्रभावित क्षेत्र

वडा नं	जोखिममा रहेको स्थान	जोखिममा रहेका घरधुरी
	इलाम नगरपालिका	
	वडा नं ४, ५, ६, ७, ८, ९, १० वजार क्षेत्र	६३०
वडा नं १	थापागाउँ (२६) रक्से (१०) भालुपानी बजार (४०)	७६
वडा नं २	लामीटार (४) सुम्बेक (१८) सिमानाचोक (१०) घिसिडडाँडा (१४) चाँपगैरी (१२)	५८
वडा नं ३	बाघखोर बजार	१०
वडा नं ४	मुखियागाउँ (१५) पुवाखोला बजार (३०) धारापानी (१०) जस्विरे (१०)	६५
वडा नं ५	बिब्ल्याँटे बजार (२००) भोर्लेनी (१५) दुधाड (१०) ढुङ्गेबेंसी (१०) आरुबोटे (१०) साविक १ पुछार (२२) तोरीबारी कटुञ्जे	१००
वडा नं ७	इलाम चोक (२५०) भानुरत्न (२१०) माईस्थान ५	४६५
वडा नं ८	मैनाचुली (४)	४
वडा नं ९	खाल्डे (३) खहरे पुवाजुड (३०) चम्पादेवी (४०)	७३
वडा नं १०	नारायण चोक (२०)	२०
वडा नं ११	रक्से टोल १० सिरकोट १५ थापाटोल १०	३५
वडा नं १२	नुन्दिम बेसी ४ लादे बेसी ५	९
	जम्मा	१५४५
	सूर्योदय नगरपालिका	
वडा नं १	गोर्खे र मानेभन्ज्याङ हिमालीटोल (४०) मंगलबजार (१८)	५८
वडा नं ५	समृद्धि (१५) देउराली (७५) नमबुद्ध (२५) परिवर्तन (२०) समावेशी (१८) रोडटोल (१०) झुल्केघाम (६०)	३०३
वडा नं ७	सृजना, अम्बीटार (३), सिरुवानी, गुप्तीटोल, रमाइलो, सिग्राम	११०
वडा नं १०	फिक्कल वजार क्षेत्र	२००
वडा नं ११	सुन्तले (१६) आइतबारे (६०)	७६
वडा नं १३	खानीभञ्ज्याङ (१०)	१०
	जम्मा	७५७
	माडसेवुड गाउँपालिका	
वडा नं १, ३, ५ र ६	गजुरमुखीधाम, चतुरे वजार, भालुटार वजार, पन्चमी वजार	२६५
वडा नं १	याख्खा बारी (घोर्ले भिर) १० तोभाङ भण्डारी गाउँ १० पुच्छरताला (७)	२७
वडा नं ५	भालुटार लासिबुङ्ग, लारुम्बा, माडमिडतोकला सहीदचन्द्र टोल (६)	२६
	जम्मा	३१८
	माइ नगरपालिका	
वडा नं १	देउराली डाडा (१५) बाघे (८) बतासे (७) चौरासे खण्डेचुली (५) माझेचुली (२०) सिस्ने (३) चण्डेश्वरी सामुदायिक वन (५) सहबीरे (२०) मैदाने (१०)	९३



वडा नं २	शितलीबजार (५०) पूर्वेझोला (४०) कुवेधाप (५) मस्ते टोल र जरायोटा	९५
वडा नं ३	सोरालीगाउँ थापागाउँ	२०
वडा नं ४	शुक्रबारे बजार (१००) कल्पतरु सामुदायिक वन (२) स्कुलडाडा (१) रमाइलो (९) लालीगुरास वन समुह (१०) कट्टेलटार (१) गंगटे (१२) सुनाखरी सामुदायिक वन (१) नमुना वन समुह (१०) सुखानी (१) शुक्रबारे (१५०)	१९५
वडा नं ५	कालीखोला (१०) रमिते (१५) हाँखिम (१५) सानो वर्दु (१५) दाहालटार (२०) साथीमुरे कुम्भिटार (७) बाङ्गेटार (१५) रमिते (५) ढंगढंगे बगैँचा (५) भाद्रतुली (५) नुनथला (२) कालीखोला (५) आँपडाँडा (३) सुगाटार (५) थाक्ले विहिबारे (८) एक्लेबर (२) सानो कट्टेल (२)	१४०
वडा नं ७	त्रिवेणीबस्ती (५) लक्ष्मीचोक (१५)	२०
वन डढेलो	वडा नं ५, ८, ९ र १०	०
	जम्मा	५६३
	देउमाइ नगरपालिका	
वडा नं १,	नयाँबजार क्षेत्र, सनिश्चरे वजार क्षेत्र, शुक्रबारे	१७
वडा नं १	चमैता तल्लो भेग ५ र राके ६५	७०
वडा नं ४	सिँहलप्पा	५०
वडा नं ७	कागुने (१४)	१४
वडा नं ९	सन्देश चोक ८ सिरिसे चोक ४ डाँडागाउँ १ नुवामीबजार ५५	६८
वन डढेलो	समग्र नगरपालिका भित्रका खोला किनारमा रहेका क्षेत्र तथा पाखा डाँडाहरु	५००
	जम्मा	७१९
	माइजोगमाइ गाउँपालिका	
वडा नं १	नयाँ बजार (२५०)	२५०
वडा नं २	शनिश्चरे बजार (२०)	२०
वडा नं ४	वन डढेलो	१०
वडा नं ६	प्याङ (५०)	५०
	जम्मा	३३०
	सन्दकपुर गाउँपालिका	
वडा नं १	माईपोखरी १० खप्परे	१०
वडा नं २	बुधबारे (२५) मितेरी चोक (८) खोसनि (१८)	५१
वडा नं ३	देउराली बजार (५६) माईपोखरी (७)	६३
वडा नं ४	मिलन चोक ९ दोबाटे ८ तीनकुने, माबु २०	३७
वडा नं ५	जमुना बजार २० गुरुङ गाउँ ३० जमुना बुधबारे बजार २५ घुम्ती डाँडा २०	९५
वन डढेलो	पालिकाको माथिल्लो जङ्गलक्षेत्र	
	जम्मा	२५६
	फाकफोकथुम गाउँपालिका	
वडा नं १	मजुवा (१)	२०
वडा नं ३	रातमाटे	१०



वडा नं १, २, ३, ४	राके रवी तथा चकेडाडा आसपासका गाउँ	१५
वडा २, ३, ४, ५, ६ र ७	देउमाइ तथा फाकफोक खोला क्षेत्र	१५०
	जम्मा	१९५
	रोड गाउँपालिका	
वडा नं १	बडहरे (५) टुङ्ने (५) वरभन्ज्याड (५) कागुने (३)	१८
वडा नं २	वरफल्याड (५) दुधे (२) बदामटार (५)	१२
वडा नं ३	रातमाटे पिउरे पुछार (५) कुटिडाँडा (१०)	१६
वडा नं ४	जोरकलस (१०) किटेनी खारखोला (५) जनज्योति सा वन (५) सुन्दर सा वन (१०)	३०
वडा नं ५	जिरिखिम्ती (१०) बहुवन सामुदायिक वन (२२)	५७
वडा नं ६	पाटापुर दुधे सामुदायिक वन गाजले सा वन रम्भ्याड (२५)	२५
	जम्मा	१५८
	चुलाचुली गाउँपालिका	
वडा नं १	पुच्छरताला	२६
	जम्मा	२६
	जिल्लाभरीको जम्मा	४,८६७

### झापा जिल्ला

तालिका नम्बर ६ : जिल्लाको आगलागी र वनडढेलोबाट प्रभावित क्षेत्र

वडा नं	जोखिममा रहेको स्थान	घरधुरी
<b>मेचि नगरपालिका</b>		
वडा घ	बडागाउँ	५०
वडा ढ	मागुरमादी	२००
वडा ११	धाइजन	२००
वडा १२	धाइजन	२००
वडा १३	चारआली	१५०
	जम्मा	८००
जम्मा घटना आ.व २०८०/०८१ : १४४		
<b>अर्जुनधारा नगरपालिका</b>		
	रुरु	५००
वन ढडेलो	वडा नं १, २, ३, १० र ११	५००
	जम्मा	१०००
<b>कनकाई नगरपालिका</b>		



वडा नं	जोखिममा स्थिति	घरधुरी
वडा नं. १-९ का सबै क्षेत्रमा	घना आवादी भएका सुरुङ्गा, घैलाडुवा चोक र बजार क्षेत्र (३००), कृष्टझार (८०) सयपत्रीटोल (१५) लकडिगढि (२५) नयाँ देउनिया बारी (२५) लक्ष्मीपुर, दुर्गापुर बजार, कनकाई, सुकेडाँगी, जामुनवारी र प्रजापति सामुदायिक वन क्षेत्रमा बढी प्रभाव	४४५
वन डढेलो	कनकाई १-९ सुकेडाँगी, जामुनवारी र प्रजापति सामुदायिक वन क्षेत्र र रमणीय पिकनिक स्पोट, कृष्टझार लगायत कनकाई र विरिङ् नदीका तटीय क्षेत्रमा बढी प्रभाव	-
	जम्मा	४४५
<b>शिवसताक्षि नगरपालिका</b>		
<b>दमक नपा</b>		
वडा नं	भुटानी शरणार्थी क्याम्प र बेलडाँगी बजार	२००
वन डढेलो	दुम्से सामुदायिक वन क्षेत्र	
	जम्मा	२००
<b>गौरादह नगरपालिका</b>		
	उल्लेख्य नभएको	
<b>वित्तिमोड नगरपालिका</b>		
	वडा नं १, ३, ४, ५, ६ बजार क्षेत्र अव्यवस्थित विशेष गरी बाक्लो बसोबास	
	जम्मा	
<b>भद्रपुर नगरपालिका</b>		
	सबै वडाका बस्तीहरू तथा उद्योग धन्दा कलखानाहरूमा	
	जम्मा	२००
<b>बुद्धशान्ती गाउँपालिका</b>		
	धिमाल बस्ती लगायत अन्य	
वडा नं १	बुधबारे बजार (४५०)	४५०
वडा नं २	जयपुर चोक (४००)	४००
वडा नं ३	किनाराबस्ती (२०) सितलाटोल (५०) मुस्लिम बस्ती (५०) पिपलबोटे (१००) कल्याणमार्ग पूर्व (२५०) कल्याणमार्ग (२००) बधशाला (१००)	७७०
वडा नं ४	जुनेलीबस्ती (२०) गुराँस बस्ती (३०) मंगलबारे (१०)	६०
वडा नं ६	चुल्ले (५०)	५०
वडा नं ७	धारागोला (५०) जरेबर	५०
	जम्मा	१७८०
<b>कमल गाउँपालिका</b>		
वडा नं १	लफादी (२५) बाँसबाडी (२०) गरुडमारी र सोलमारी (३०) शान्ति चोक (५)	८०
वडा नं २	क्याम्पा सुकुम्बासी टोल (३०) फत्तेगाउँ (१५)	४५



वडा नं	जोखिममा रहेको स्थान	घरधुरी
वडा नं ३	सानो केर्खा (१५०) हाम्रो टोल (१३५) न्यूरोड (१२६) खानेपानी टोल (१६८) फाल्गुनन्द टोल (१३०)	७०९
वडा नं ४	पशुपति टोल (१५२) मुजुरभिट्टा (२१०)	३६२
वडा नं ५	बसन्त चोक गेटबाँध क्षेत्र सावित्रा चोक टुक्रे टोल पाडाजुंगी आइतवारे मंगलवारे	५००
वडा नं ६	नवज्योती (१५०) मैनाखोता (४५) नयाँबस्ती (२०) फौदार चोक (३५) सोनापुर (१५) लखनपुर (१००)	३६५
वडा नं ७	धिमाल डाँडा (२४) लकान्द्री (११) बाहघरे (२०) सरस्वती टोल (२५)	८०
	जम्मा	२१४१
गौरीगञ्ज गाउँपालिका		
वडा नं १	बिर्खेबस्ती, होकलवाडी, टप्पु, चौरी, धनगाडा	३००
वडा नं ५	हरिरा, श्यामटोली, बालुगाउँ, चिल्हारा, मलाहाटोली	२५०
वडा नं ६	देवीगञ्ज	५०
	जम्मा	६००
झापा गाउँपालिका		
वडा नं १	सालमारा (२०) लसुना (२४५) रसुनगञ्ज (३१)	५६५
वडा नं २	सुगाबथान (५१) कुवाडी (२००) सडकबाडी (३००) नरिवलटोल (४०)	६००
वडा नं ३	बोतलटोल (४) रंगपुर (२६) गौरिगाउँ (५५) सिमलबाडी (१०)	९५
वडा नं ४	चर्तागाछी (५) गनेस्थान (५) नयाँबस्ती (१२) विलायतीटोल (१८) टाघनडुब्बा (५) बासबारी (२) मुखियाटोल (५) खयरबारी (५) सुकुमबासीटोल (१०) भामटोली (१२)	७२
वडा नं ५	खाताबस्ती (२०) पन्थापाडा (३०) सिमोलडागी (५) रुहिमारी (१२) पुरानो सरणामती (२०) पैनीपाडा (८) राधाबस्ती (२०) ग्रहनबस्ती (५) बहिदारटोल (६) नयाँबस्ती (३) चामापाडा (५)	१३५
वडा नं ६	चन्द्रबस्ती (५०) तामाडबस्ती बालुवाथान (३००) चप्रामारी (८०)	४३०
वडा नं ७	तीनटोलिया (२०) चौधरीटोल (१५) मदरगाछ (१) जनमघुट्टु (१५०) टप्पु (३५) समृद्धिटोल (१) प्रणामी टोल (१)	१२०
	जम्मा	२०१७
बाह्रदशी गाउँपालिका		
वडा नं १	तिसावारी, बिओपि आसपास, डिग्लीवारी, कुसुमला, भागडुब्बा, थापागाउँ	१५०
वडा नं २	मोटापानी, डिग्लीबारी, जनता चोक, बुढावारी, विरानटोल, खाडीगाउँ	२००
वडा नं ३	राजगढ बजार, पनेरु टोल	८०
वडा नं ४	बागाबस्ती, आमवारी, हिफाजत मुन्सीगाउँ, गणेश टोल, मंगलुगाउँ, ताजपुरिया गाउँ, कठलुबस्ती, चियावगान, फैजलगाउँ	३५०
वडा नं ५	फूलवारी टोल, घोडामारा, बुधवारे, घाम्रा बस्ती	१२०
वडा नं ६	हिमाली टोल, कुमाल बस्ती, सुकुम्बासी बस्ती, ४४ घरे र थरुवानी	१५०



वडा नं	जोखिममा रहेको स्थान	घरधुरी
वडा नं ७	डाँगीवारी उत्तर, लकडीगढि चोक पश्चिम, डाँगीवारी बजार र पश्चिम खोलासम्म, चेक्रागाउँ, लाफादी	२५०
	जम्मा	१३००
<b>हल्दीवारी गाउँपालिका</b>		
<b>कचनकवल गाउँपालिका</b>		
वडा नं १	नन्दीडाँडा (१५)	१५
वडा नं २	लतिवारी (४०) बगलावारी (२०) सुकनाडिकी (२०)	८०
वडा नं ३	बडो केचना मुस्लिम टोल (२००) डागीवारी (५०) डागुवा झोडा (१००) डाकुपाडा (२०) मदनबस्ती (२०)	६५०
वडा नं ४		०
वडा नं ५	डागावारी (५०) सुकुम्बासीटोल (८०) फूलवारीटोल (२५)	१५५
वडा नं ६	दाराबुला ५० घर	१२०
वडा नं ७	तुलसीवारी (२२) गवर्धन बस्ती (१५) तारावन (४०) भजुलालबस्ती (२०)	१००
	जम्मा	१,१२०
	जिल्लाभरीको जम्मा	१२,१०३

### संखुवासभा जिल्ला

तालिका नम्बर ७ : जिल्लाको आगलागी र वनडढेलोबाट प्रभावित क्षेत्र

वडा नं	जोखिममा रहेको स्थान	जोखिममा रहेका घरधुरी
<b>भोटखोला गाउँपालिका</b>		
वडा नं २	चेपुवा	५०
	जम्मा	५०
<b>मकालु गाउँपालिका</b>		
	वडा नं २ सेदुवा बजार वडा नं ३ गढी बजार वडा नं ५ नुम बजार	५५५
	जम्मा	५५५
<b>सिलिचोड गाउँपालिका</b>		
वडा नं १	गोगने (१५) गोगने (१५)	३०
वडा नं ३	काम्पेक (५)	५
वडा नं ४	माइतेवा साबिक ६ बेशी (१५) दिबुड (२०) बाजे, छम्बेवा, लेगुवा (५५) याङ्देप ५ घर	१००
वडा नं ५	याफु भञ्ज्याङमा आगलागी	१०



वडा नं	जोखिममा रहेको स्थान	जोखिममा रहेका घरधुरी
	पालिकाका माइतेवा सल्लेरी वाला सिसुवाखोला याफुमा वन डढेलो	३८
	जम्मा	१८३
चिचिला गाउँपालिका		
	पालिकाका तल्लो क्षेत्रहरु चिचिला पातल क्षेत्र आहाले वन क्षेत्र र वडा नं ५ को वनक्षेत्र	
सभापोखरी गाउँपालिका		
वडा नं १	लेब्राड बेलटार डुम्रे देउराली राईगाउँ	१०
वडा नं २	बालाङगा (१०) हुत्तिखिम (५) हरेलो (५)	१५
वडा नं ३	पावा शिवेकुवा फुकाम	२०
वडा नं ४	फकताना पारीको गाउँ (१) चाप्लेवा (७०) बसेनीडाँडा (१) सनेम (२०) खेवारिड (३०)	१२५
	भाडटार	
वडा नं ५	फाकुवा	२०
	जम्मा	१९०
खाँदवारी नगरपालिका		
वडा नं १	खाँदवारी बजार क्षेत्र	-
वन डढेलो	वडा नं १, खोरण्डे	१०
वन डढेलो	वडा नं २, चेवा	२०
वन डढेलो	वडा नं ६, लप्से	१७
वन डढेलो	वडा नं ९, सालघारी	१५
	जम्मा	६२
पाँचखपन नगरपालिका		
वडा नं १	सालघारी र डाँडागाउँमा डढेलो	४०
वडा नं २	राईगाउँ देवलडाँडा माथिल्लो स्यावुन आइतवारे	८०
वडा नं २	माथिल्लो स्यावुनमा डढेलो	७५
वडा नं ४	लिडलिड टिम्मुरे भञ्ज्याङ	४५
वडा नं ४	गुप्तेश्वर टिम्मुरे	८०
वडा नं ९	राईगाउँ	३२
	जम्मा	३५२
चैनपुर नगरपालिका		
वडा नं ३	तिनखोप्रे पुछार कटुवाल गाउँ	५० घर
वडा नं ३	पोखरी बजार	४० घर
वडा नं ६	चैनपुर बजार	२०० घर
वडा नं ९	खाम्लिड र मानेडाँडा	२०० घर



वडा नं	जोखिममा रहेको स्थान	जोखिममा रहेका घरधुरी
वडा नं १०	खराड बजार	५० घर
वडा नं १०	काफलडाँडा	३०
	जम्मा	५७०
मादी नगरपालिका		
	ओखरबोटे बजार, मुलखर्क बजार र अन्य क्षेत्र	५०
	घुँडे निगुरे सामुदायिक वन डढेलो	
	उम्रिड सामुदायिक वनमा डढेलो	५०
	जम्मा	१००
धर्मदेवी नगरपालिका		
वडा नं १	जिमी गाउँ मदामसिंह	७५
वडा नं २	देउराली सिम्ले झर्ना	२०
वडा नं ३	ओखे १५ टाकुरे १० मुढे शनिश्चरे १५० ओखे सामुदायिक वनक्षेत्र	१७५
वडा नं ४	हुर्पा, किटिडडाँडा, भदौर, कामीगाउँ, कटुवाल गाउँ, हुम्लिड	७०
वडा नं ४	मालीभेग देवानढुङ्गा मुलुवा खोला आसपास	घण्ट
वडा नं ५	नागेश्वरी ढोडे	३५
वडा नं ६	आच्छाम्बु खाल्डे, चिहानडाँडा, मुनराड, ठुटेखोला, खाल्डे सामुदायिक वन क्षेत्र, साउने	१००
वडा नं ७	मेगुवा ज्यामिरे आहारे पाडलुड सिम्फे अमरुवा आहाले	५५
वडा नं ८	हर्बोटे (१९) सिरुवानी (२२) पिपलटार (६) चुहाडे (१२)	६०
	जम्मा	५४५
	जिल्लाभरीको जम्मा	२,६०७

### तेह्रथुम जिल्ला

तालिका नम्बर ८ : जिल्लाको आगलागी र वनडढेलोबाट प्रभावित क्षेत्र

वडा नं	जोखिममा रहेको स्थान	जोखिममा रहेका घरधुरी
आठराई गाउँपालिका		
वडा नं १	डाँडागाउँ	२६
वडा नं ५	छातेढुङ्गा, होडा, अर्चले	६०
वडा नं ६	हात्तीखर्क	२५
वडा नं ६	हात्तिखर्क, बखिम, सल्लेरी, चुहानडाँडा बजार	३०
वडा नं ७	खाल्डे, कर्कले, भोर्ले, ढोडेनी, मसुर्याडबारी, भालुखोप, पिप्ले, भिरगाउँ, केरेपे, सिम्ले, सल्लेरी, थोक्लुड	४०



वडा नं	जोखिममा रहेको स्थान	जोखिममा रहेका घरधुरी
	जम्मा	१८१
फेदाप गाउँपालिका		
वडानं १	थाकचोके (३) आहाले (१) भोगटेनी (१०) पुल्लुङ (५) बयरवुङ (१०)	२०
वडा नं २	सुर्के देउराली (१०) सेर्मा (१०)	२०
वडा नं ३	पेतुवारे, ढाँडे, मासे (२१) पौदिन	३०
वडा नं ४	सम्दु (९) समेदु ४ (१२) कोयाखोला आसपास	२५
वडा नं ५	रातमाटे (५) नामिन्ता (१५) कार्तिके (५), आमबोटे (१०)	३५
वनडढेलो वडा नं १	नाम्सुवा सा व (१००) कबुलियत वन (१००) तमोर रानी सा व (१००)	३००
वडा नं २	सेरमा सल्लेरी सा वन (४) डाँडाखेत वन (३०)	७
वडा नं ३	(जलजले) पौदिन	१५
वडा नं ५	(इसिवु) कार्तिके, आमबोटे	२२
	जम्मा	४७४
मेन्छयायेम गाउँपालिका		
वडा नं ५	फूसका छना भएका घर जोखिममा रहेको	३९
	मोराहाङ्ग बजार क्षेत्र	३०
वन डढेलो	वडा नं ६ सल्लेरी टोल	४५
	लिसाबोटे सामुदायिक वन	४०
	चौरीखर्क सामुदायिक वन	३५
	वडा नं ४ असिने	४०
	जम्मा	२२९
म्याङलुङ नगरपालिका		
वडा नं १	दाहाल गाउँ, थलडाडा (१५) भदौरे (३८) डाँडाखर्क (३०) म्याङलुङ वजार क्षेत्र (१२००)	१२८३
वडा नं २	गोदाम टोल (१५) नौलेगाउँ (१५) ठूलो वन (१००) माझखर्क (६३) गोलेडाँडा (६०) डडुवा (१६) सिस्नेखोला (१०)	२८०
वडा नं ४	ढाँडे आम्फुवा खोला (१०)	१०
वडा नं ६	जङ्गले (४)	४
वडा नं ७	महावीर क्षेत्र (१) ग्यालजेल सा वन (१) मलेजिन जङ्गल (१)	१६
वडा नं ८	आम्बुङ पुछार (१)	५
वडा नं ९	सम्फरजुङ (२) याङखारा (२) चित्रेगाउँ (३) साठीमुरे (३) फुदोङ (३) पाटीगाउँ (१५)	३०
वडा नं १०	केउरेनी (२०) सुस्लिङ (२०) खाल्डेगाउँ (२)	४२
	वडा नं ६, ७ जिरिखिम्ती वजार क्षेत्र	१००
	वडा नं ३ र १०	१५



वडा नं	जोखिममा रहेको स्थान	जोखिममा रहेका घरधुरी
वनडढेलो	वडा नं ५ जनप्रिय सा. व.	२०
	वडा नं ९ यलम्बर सा। व। र अर्को सा। व।	११
	जम्मा	१८१६
लालीगुराँस नगरपालिका		
वडा नं १ र २	वसन्तपुर बजार	१००
वडा नं ४	फुलेक	२०
वडा नं ४	चम्फुला	१५
वडा नं ६	नगरतप्पा	११
वडा नं ६	श्रीचाम	९
वडा नं ६	सेपेनी	६
वडा नं ८	सोल्मा वडा नं ८ र ९	२०
वन डढेलो	वडा नं ४ फुलेक	५०
वडा नं ६	चित्रे (५) खाल्ले (७)	५
वडा नं ५	सिंथापा सिरिसे आमबोटे	२०
	जम्मा	२५६
छथर गाउँपालिका		
वडा नं १	गढीटोल, आड्दिम पुछार	२४
वडा नं १,	सल्लेरी टोल	५०
वडा नं २	फोक्चे, खैरेनी, पिप्ले, नामेन्द्र, कांसुवा, अँधेरी, पैरोटोल	२८
वडा नं ३	पञ्चकन्या	२००
वडा नं ४	फाक्चामारा	१५०
वडा नं ५	लामाटोल, फार्तम्पा, रुपाटार, डोकिले, लुडखा, वासपानी, कातिकेटोल	२५
वडा नं ५	ओखे।	१२०
वडा नं ६	साख्मा	४०
वडा नं १	सल्लेरी टोल	५०
वडा नं २,	खैरेनी टोल	६०
वनडढेलो	वडा नं ३ पञ्चकन्या, लावारी, बेल्टा, अँधेरी, पैयाडमालागिरी, अचम्बरेटार सा. व.	१००
वडा नं ३	खैरेनी सा. व.गढी सा. व.चितुवाखोला सा. व.डाँडाखर्क सा. व.	५२
वडा नं ४	काभ्रे सा. व.भुमिसेन सा. व.चौतारी सा. व.रानीपोखरी सा. व.	५२
वडा नं ४	फाक्चामारा	१५०
वडा नं ५	भोर्लेनी सा. व. देउराली सा. व. तिलवारी सा. व.	४२



वडा नं	जोखिममा रहेको स्थान	जोखिममा रहेका घरधुरी
	जम्मा	१,१४३
	जिल्लाको जम्मा	४,०९९

#### भोजपुर जिल्ला

तालिका नम्बर ९ : जिल्लाको आगलागी र वनडहेलोबाट प्रभावित क्षेत्र

वडा नं	जोखिममा रहेको स्थान	जोखिममा रहेका घरधुरी
भोजपुर नगरपालिका		
वडा नं २	आम्तेक	१०
वडा नं ३	तमाना बागदह सिमलबोटे क्षेत्र	५०
वडा नं ४	ठूलो वन क्षेत्र मोहोरिया (६४) लोकिल दारिमबोटे	६४
वडा नं ५	मसिने बेसी, रातमाटे, बोखिम (५८)	७०
वडा नं ६	भोक्सीडाँडा पालुवा (२६) च्यानडाँडा (२७)	५३
वडा नं ११	बोक्टिनी (५६) मासवारी कुवापानी कप्लेटिक सामुदायिक वन	५६
वडा नं १२	झाँक्री सल्ला, पारपानी, मालबासे वन तीनधारा सल्लेरी सामुदायिक वन (८)	७
वन डहेलो	नगरपालिकाका सबै सा।व। क्षेत्र	०
	जम्मा	३१०
षडानन्द नगरपालिका		
वडा नं ४	दुबे र काभ्रे	२०
वडा नं ७	सावित्रा देवी र शान्तिटोल	२०
वडा नं १४	विहिवारे बजार	२५
	जम्मा	६५
साल्पासिलिछो गाउँपालिका		
वडा नं १	सिम्ले, साँदी र स्कुलडाँडा लगायत	१००
वडा नं २	सहकारी, जिमिगाउँ, चापाबोटे	१५०
वडा नं ३	तीनतामा छौंशा	१५०
वडा नं ४	दुङ्गा	५०
वडा नं ६	सालेवा, थुम्लुङ र याङ्गा	२००
वन डहेलो	अग्राखे, पैरेपाखा, खाल्डे मुडुले	१००
वडा नं १		
वडा नं २	याँगी, कड्द्रा, सानोताल	१००
वडा नं ३	तालखक कारी, छौंसा	१००
वडा नं ४	मेम्पाङ ओसेप्ला, लिमखिम	१००
वडा नं ५,	फेदी, च्याक्सिला	१००



वडा नं	जोखिममा रहेको स्थान	जोखिममा रहेका घरधुरी
वडा नं ६	हाउडाँडा, लामीडाँडा	७०
	जम्मा	१२२०
पौवादुङमा गाउँपालिका		
	पौवादुङमा गाउँपालिका १ नं वडा देखि ६ नं वडाका सबै टोलहरू	यस आ व मा ६ घर पिडित
वन डढेलो वडा नं ५	सानोदुम्मा	२०
वडा नं ६	ठूलोदुम्मा	१००
वडा नं ४	वास्तिमको तल्लो भाग, कटहरे, कट्टी	३०
वडा नं ३	च्याङ्ग्रेको तल्लो भाग, औलिया, माम्ताङ, गोसेथान, देउराली, प्याक्ला	३०
वडा नं २	खेसाङ, बोहोरागाउँ, ढाङगाउँ	२५
वडा नं १	तिलाहार र भिरकोट	२०
	च्याङ्ग्रेको तल्लो भाग औलिया माम्ताङ गोसेथान देउराली प्याक्ला	४०
वडा नं २	तिवारीभन्ज्याङस्- खेसाङ, बोहोरागाउँ, ढाङगाउँ, पाक्चिखौ	२०
	जम्मा	२९१
टेम्केमैयुङ गाउँपालिका		
वडा नं १	वाक्सुरी, तिम्मा सिरान, अपठ्यारे जङ्गल, दियाले क्षेत्र	४०
वडा नं २	खैला, वोवोक, लुकनागी, वादुङला, भ्याङखोला,	३०
वडा नं ३	पाटीगाउँ, मेस्पाङ्ग आम्बोटे, वेवेवा, आम्लाला	३०
वडा नं ४	खोडटाङ्ग, लुम्बुवा र चोकला (१०)	२०
वडा नं ५	केरावारी (६२)	६२
वडा नं ६	आहाले (४०) सन्दपुर (३०) एकले पिपल क्षेत्र (४०), हरविोटे क्षेत्र	११०
वडा नं ७	दधिपुर (१००), वतासे, डढुवा वेसी (५०)	१५०
वडा नं ८	सल्लेरी वन, हिले सिक्तेल वन, रानी वन	५०
वडा नं ९	काभ्रे, हिले राउते, मझुवा (५), ओइराङ्ग (५०), ओइराङ्ग (१०), लेखर्क	६५
	जम्मा	५५७
अरुण गाउँपालिका		
वडा नं ४	चरम्बी	-
वडा नं ६	जरायोटार, पाल्पाले वन	-
वडा नं ७		-
रामप्रसाद राई गाउँपालिका		
वडा नं ७	कमलटार	२५
वडा नं ३	भुल्के	१०



वडा नं	जोखिममा रहेको स्थान	जोखिममा रहेका घरधुरी
वडा नं ४	दलगाउँ	१०
वडा नं ५	मानेभञ्ज्याङ्ग	१०
	जम्मा	५५
हतुवागढी गाउँपालिका		
वडा नं ४	खैराड,	२५
वडा नं ७	पाल्लेपानी	२५
वन डढेलो	हतुवागढी गा पा का प्रायः सबै वडा	१००
	जम्मा	१५०
आमचोक गाउँपालिका		
वडा नं १	वासिङ्गथर्पु	१५
वडा नं ५	पावला	२०
वडा नं ७	देवानटार	१०
वडा नं ४	बालंखा	१०
वडा नं ९	दुम्माना	१२
वडा नं १०	पांचा	१०
	जम्मा	७७
	जिल्लाभरको जम्मा	२७२५

### धनकुटा जिल्ला

तालिका नम्बर १० : जिल्लाको आगलागी र वनडढेलोबाट प्रभावित क्षेत्र

वडा नं	जोखिममा रहेको स्थान	जोखिममा रहेका घरधुरी
महालक्ष्मी नगरपालिका		
वडा न ४	नाम्फु	२३
वडा न ५	ज्यामिरे लेगुवा	३०
वडा न ६	वास्पानी र छुम्लिङ्ग	२४
वनडढेलो	महालक्ष्मी न।पा।६ कालीका देवी सामुदायिक वन, मण्डल देवि सामुदायिक वन बासपानी	
	जम्मा	७७
पाखिवास नगरपालिका		
	सबै १० वडामा	१८००
	जम्मा	१८००
धनकुटा नगरपालिका		



वडा नं	जोखिममा रहेको स्थान	जोखिममा रहेका घरधुरी
वडा नं १	ओकमालुड (३५), कैलेनी (२५), लुडधाड, लुडधाडकै आइतबारे सामुदायिक वन	६०
वडा नं २	सुन्तले, बैरे, ढाँडखर्क, लामाटार, डाँसेपाखा, चाँपेहित, ढाँडखर्क, मधुगंगा, सल्लेरी, लामाटार सामुदायिक वन	५०
वडा नं ३	जाल्पादवी (१०) ज्वालादेवी (५) मालाँसे पुजारी टोल (८)	२३
वडा नं ३	सेउले-सिसिड, सिलढुंगा, बाघखोर, पञ्चकन्या सामुदायिक वन	५०
वडा नं ४	वाग्लेटोल (१५), भोटे चौतारा (५), चुलेघाटी (१०), माघा (१०), अमलाटार (१०) छारागाउ ( ), ठोका ( )	६०
वडा नं ५	बडहरे (३), फुजुलुक्क (९), खन्यूवास (१०), बालमन्दिर, कर्मिटार (१५)	४०
वडा नं ६	सरस्वती टोल (२०), कोल्डस्टोर (२०) स्कूल डाँडा (१६), खाल्डे (७), याक्तेली (५) गुर्धुम (५) हाँडिखर्क, पात्ले पाडसिड, सल्लेरी वन, काइँयोघारी, सन्सारीमाइ, बयरबोटे	८०
वडा नं ७	चुलिवन (७), टोड्के (१५), लाफादिन (९), घेल्वे पटड्वा सामुदायिक वन	३०
वडा नं ८	मित्रटोल (११) जलदेवी (१०) सम्झना टोल, मार्गा टोल (२५), जिमीटोल (१८) जलदेवी (१०) श्रीकृष्ण, डाँडा टोल, रातमाटे, चुलिवन चाम्चिबुड, मिलन टोल क्षेत्र, माडदिम पाखा, त्रिदान, हिचनि भिर सामुदायिक वन	८०
वडा नं ९	पाखाटोल, गुठीटार, जिमीथान, माहाड, मार्गा राया, मिलडाँडा, रातमाटे, रिपेनी, साँवाबारी, रुद्रबारी, गैया लाखिम, रघुटार, कालीवन, भैसाखाम, तोपाखानी च्यानेडाँडा, भुवनेधरी, भदौर, बाघखोर, कालीमाटी सामुदायिक वन	१००
वडा नं १०	डुम्रेसान्ने (२५), धर्मशाला र पात्लेसान्ने सामुदायिक वन	४०
वन डढेलो	धनकुटा न.पा. ९ सावाघरी सामुदायिक वन, कालिमाटी सामुदायिक वन च्यानडाँडा सामुदायिक वन र फुलवारी सामुदायिक वन	०
	जम्मा	६१३
छथर जोरपाटी गाउँपालिका		
	पालिकाका सबै वडाहरू	हरेक वर्ष ४२५ घर
सहिदभूमि गाउँपालिका		
वडा नं १	गुर्धुम रातमाटे हंगुवा तिन्ने पाडनाम	६०
वडा नं २	बुर्खा कागुने ज्यामिरे डाडाटोल	५५
वडा नं ३	गुरासे ढोडे	२५
वडा नं ४	ढाडे रातमाटे लुडलेइसा तिलखा सातताले	६५
वडा नं ५	खोकुटार हेमाडचला	३५
वडा नं ६	थलथले बजार सुकेआहाल हांखा कात्तिके	७५
वडा नं ७	साप्टिडटार हांखा भालुखोला	३५
	जम्मा	३५०
साँगुरीगढी गाउँपालिका		
वडा नं १	पुड्के, कालापानी, ताडसाड डाडा, जोगेपत्थर, विलेनी पाखा आदि	२५०



वडा नं	जोखिममा रहेको स्थान	जोखिममा रहेका घरधुरी
वडा नं ६	वनक्षेत्र तथा सम्पूर्ण वडाहरूको वन क्षेत्र,	१५०
वडा नं ८	सामुदायिक वन,	०
	जम्मा	४००
चौविसे गाउँपालिका		
वडा नं १	६ नं बुधबारे (६२) सल्पुर (८) भुल्के (४)	७४
वडा नं २	शुक्रबारे बजार क्षेत्र (२०) मुढेवास (२) र सामुदायिक वन क्षेत्रहरू	२२
वडा नं ३	तल्लो पौवा माथिल्लो पौवा, बाखेखोला, तेनुपा, सोगुम, गढिगाउँ	२००
वडा नं ४	भदौरे (८) बाजथला (२५) बाँसपानी (३०) सुरुङ्गी (३०)	९३
वडा नं ५	हलिमेला (२०) किङ्किङ (२०)	४०
वडा नं ६	सुख्खा क्षेत्र (टोल बस्ती)	२००
वडा नं ७	लोफादिन (९) मौना सल्लेरी (५०) लोफादिन लुम्बेकटोल (४) तल्लो लोफादिन पुछ्छार (४) तल्लो गिद्धे (१२) तल्लो गिद्धे जनजागरण सा वन (१५) टाइमेटार (५) माथिल्लो गिद्धे (८) ठूलोढुङ्गे (८) सिम्खोप (८) आरुबोटे (१०) मौलोडाँडा (५) बुधुक मा वि (२) चाँदनीचोक (४)	१४४
वडा नं ८	माथिल्लो आमडाँडा (६)	६
वडा नं ७	मौनाबुधुक बजार क्षेत्र वडा नं। ७ का सबै सामुदायिक वन क्षेत्रहरूमा	२५०
वन डढेलो वडा नं ३	तल्लो पौवा, माथिल्लो पौवा, बाखेखोला, तेनुपा, सोगुम, गढिगाउँ	३५०
वडा नं ४	हातिसुढे सामुदायिक वन	२०
वडा नं ४	कार्तिके सामुदायिक वन	३०
वडा नं ४	सुरुङ्गी सामुदायिक वन	४०
वडा नं ५	सबै क्षेत्र	१५०
वडा नं ६	सामुदायिक वन , नीजि वन	३००
वडा नं ७	सामुदायिक वनमा	०
	जम्मा	१,९१९
	जिल्लाभरीको जम्मा	५,१५९

#### सुनसरी जिल्ला

तालिका नम्बर ११ : जिल्लाको आगलागी र वनडढेलोबाट प्रभावित क्षेत्र

वडा नं	जोखिममा रहेको स्थान	जोखिममा रहेका घरधुरी
धरान उपमहानगरपालिका		
वडा नं ६	त्रिवेणी, माछापुच्छ्रे, उखुवारी, रायचौरी, घोपाली, विशाल टोलहरू	६५



वडा नं	जोखिममा रहेको स्थान	जोखिममा रहेका घरधुरी
वडा नं १३	अमरवस्ती क (४५) र ख (४०) देवी मार्ग (४०) नागेश्वर मार्ग (५) फुसे सडलाइन (४५)	१७५
वडा नं १५	खोरिया वस्ती र सूर्य वस्ती (३००)	३००
वडा नं १६	गणेशमान चोक (२०)लेखनाथ चोक (२०) लोकतन्त्र वस्ती (२५)	६५
वडा नं १७	पटनालीको केही भाग र उदयमार्गको केही भाग (१००)	१००
वडा नं २०	अँधेरी (७) हाडे दशकोठे (६) काजीडाँडा (३) स्वाँरा (३) भालढुङ्गा (१५) भञ्ज्याङ क्षेत्र (१४)	४८
वन डढेलो	धरान उमनपा ड, जछ्छ, जठ, जड र जढ ईलाकामा रहेको वन जंगल	२०
	जम्मा	७७३
ईटहरी उपमहानगरपालिका		
वडा नं २,	हवाइ चोक	२५
वडा नं ४,	कचना आसपास	२३
वडा नं ५,	ढकीदेवी टोल, काव्यवाटिका, शान्ति टोल	१२
वडा नं ६,	इटहरी मेन चोक	१५
वडा नं १०,	इटहरी नमस्ते ओसियन टोल	३०
वडा नं ११,	भुसकलुवा	१५
वडा नं १२,	संविधान चोक	२०
वडा नं १७,	कान्छी चोक मुसहरी	५०
वडा नं १९	फुल्कारी टोल	३०
	जम्मा	२२०
बराहक्षेत्र नगरपालिका		
वडा नं ६	जलाल टोल १० चिलिया टोल १० कोशी किनार १० ठाकुरबारी १०	५०
वडा नं ३	भानुटोल लगायत धेरै क्षेत्र	१२००
वडा नं ४	धनपुरी (२००) भलुवाचौरी (२५)	२२५
वडा नं ५	लालबस्ती रामझोडा	७०
वडा नं ६ र ९	श्रीलंका टापु ठाकुरबारी (५) जलालटोल (१०) तिलिया (१०)	३५०
वडा नं ८	कुटी	४५
वडा नं ९	राजाबास श्रीलंका टापु (८०)	९०
वडा नं १०	लालबस्ती	५०
वडा नं ११	बत्राही टोल	४०
वन डढेलो	बराहक्षेत्र न।पा। ज, द, घ, ढ, छ, ट, ठ, ड, ढ र जण् नं। वडाहरुमा	१०००
	जम्मा	३१२०



वडा नं	जोखिममा रहेको स्थान	जोखिममा रहेका घरधुरी
रामधुनी नगरपालिका		
वडा नं १	डुमरिया, मोहनपुर, चियापुर, सिंगापुर, सिनुवारी, भादगाउँ र सैनीमैनी	१५०
वडा नं २	विचला टोल (४५), ईस्लामी टोल (१००), तिन्निवन (२०), धमौरा (३०), धमौरै (३५), शिवमन्दिर (२५), कुम्याही (४०), मुन्नीबाबा (४५)	३४०
वडा नं ३	सिंगिया, बुधनगर, हरिपुर, पिप्राही	१५०
वडा नं ४	ईस्लामी टोल, तिन्निवन टोल, विचला टोल, शिवनगर टोल	२४०
वडा नं ५	शान्ति टोल, इन्द्रणी टोल, हसनपुर, डाकीनथान	१५०
वडा नं ६	ढरिगाउँ, पंपापुर, जमुवा, सोनापुर, इचोल, सरौना, मैनी, गढिया	२००
वडा नं ७	मुसहरी, पुरानो कुमारखत, खरीटोल, पञ्चायन, झोराटोल, आदर्श टोल, कटघरा, हातिमारा, आफन्त, जुडी	३००
वडा नं ८	झंगडाही (२०) बानडाँडा (३५) बानडाँडा (३५) उरावटोल (४०) टावर टोल (५०) लवटोलिया (५०) रेग्मी टोल (१५) रघुनाथपुर (५०) बसाहा (६०) मण्डलटोल (२५) १६ नम्बर (९)	३९०
वडा नं ९	मुसहरी (६५), तीनटोलिया (२५), डुम्राहा मुसहरी, छपकी पोखरी (१००), भलुवाही (४५), मर्चैया (१५०) लवटोलिया (६०)	४००
	जम्मा	२३२०
ईनरुवा नगरपालिका		
वडा नं ३	पण्डितटोल (२५) भोर टोल र नजिक (३९०) मुसहरी टोल (२५०) कुरेसी टोल (१५०) कंशमरण (१५०)	९६५
वडा नं ४	मुसहरी (३०) नुनिया टोल (१०)	४०
वडा नं ५	थारुटोल (२०) मण्डलटोल (२५)	४५
वडा नं ६	चौधरीटोल (१०) मोचीटोल साविक १ (६०) सरदार टोल (३३) यादव टोल (६०) मोचीटोल साविक ६ (३५)	२००
वडा नं ८	कंशमडान (१००) वनकुलवा (१००) गणेशपुर (१००) खोडिया (५०)	३५०
वडा नं ९	खत्वेटोल (२००) मलाहा टोल (१००) मुस्लिमटोल (३००) जमुवा (४००)	१०००
वडा नं १०	जल्पापुर ७ पानी ट्याङ्की जाने बाटो	२५
	जम्मा	२६२५
दुहबी नगरपालिका		
वडा नं १	प्रस्तोकी (२५) प्रस्तोकी लवटोली (१८) प्रस्तोकी खजुरबारी (६०) मोचीटोल (५०)	१५५
वडा नं २	मुस्लिमटोल (२०) वीरगाउँ (५०)	७०
वडा नं ३	मुसहर बस्ती	१००
वडा नं ४	सोनापुर औद्योगिक क्षेत्र	२००
वडा नं १०	शान्तिटोल (१००)	१००
वडा नं ११	लवटोली (३५) साहटोल (३०)	६५



वडा नं	जोखिममा रहेको स्थान	जोखिममा रहेका घरधुरी
	जम्मा	६९०
कोशी गाउँपालिका		
वडा नं १	लौकही	७१०
वडा नं २	पश्चिम कुशाहा	१००
वडा नं ३	जमुवा	२१०
वडा नं ४	शिवचौक मन्सुरी टोल	२७५
वडा नं ५	श्रीपुर	१५०
वडा नं ६	कुम्याही	१०
वडा नं ७	हरीपुर मुसहर वस्ती	१२०
वडा नं ८	भण्टावारी	५५
	जम्मा	१६३०
भोक्राहा नरसिंह गाउँपालिका		
	जिल्ला सुनसरी भोक्राहा नरसिंह वडा नं. ५, ७ र ८	२५००
	जम्मा	२५००
गढी गाउँपालिका		
	विवरण प्राप्त हुन नसकेको	
हरिनगर गाउँपालिका		
	वडा नं १ का वस्तीहरु	६०
	वडा नं। ३, ४, ६ र ७	६०
वडा नं २	भुटाहा (२००)	२००
वडा नं ३	शर्माटोल (२५) मुसहरटोल (२०) गौतमपुर (५०) मुसहरी (५०) सरदारटोल (१०)	१९०
	बतराही (३०)	
वडा नं ४	हरिनगरा (५०)	५०
वडा नं ५	मियाटोल र यादव टोल	६०
	जम्मा	६२०
देवानगञ्ज गाउँपालिका		
वडा नं १	मुसहर बस्ती (३०) दासटोल (१०)	४०
वडा नं २	मुसहर बस्ती	२०
वडा नं ३	बातर र मुसहर बस्ती	६०
वडा नं ४	मुसहर, मियाँ बस्ती	४०
वडा नं ७	झगर र मुसहर बस्ती	४५
	जम्मा	२०५



वडा नं	जोखिममा रहेको स्थान	जोखिममा रहेका घरधुरी
बर्जु गाउँपालिका		
वडा नं १	शुकबारे गुरुडगाउँ (१०) बतराहीटोल (२०)	३०
वडा नं २	साह टोल (१५) वेलगाछी (३०) यादवटोल (२०) रायटोल (३०)	१००
वडा नं ३	बैरिया मुसहरी (५०) फारमटोल (१२) अमात टोल (१०५)	१६७
वडा नं ४	नरहाटोल (१५) जयनगर (१६) खोरिया (२०)	५१
वडा नं ५	यादवटोल (२०) पश्चिम टोल (१५) यादवटोल (२०) मुस्लिम टोल (१०)	६५
वडा नं ६	मुसहरी (१०) पतलीटोल (१०) मेहता टोल (१०)	३०
	जम्मा	४४३
	जिल्लाको जम्मा	१५,१४६

#### मोरङ जिल्ला

तालिका नम्बर १२ : जिल्लाको आगलागी र वनडढेलोबाट प्रभावित क्षेत्र

वडा नं	जोखिममा रहेको स्थान	जोखिममा रहेका घरधुरी
विराटनगर महानगरपालिका		
वडा नं १	गंगाटोल (७६) श्रीनगर ख (४१) नयाँवस्ती (२५) बेलगाछी घ (१८) बेलगाछी ख (२२) धर्मशाला (३४) सुनामीटोल (१५) विजयपुर (११) करचोक	२४२
वडा नं २	शंकरपुर राजवंशी टोल (१००), कामत टोल (१५०), अमात टोल (२५), विजुली अफिस टोल (५५), सुकुम्बासी टोल (८०)	३८०
वडा नं ३	कलगाडा (२५) राजवंशी टोल (२५) मदननगर (१५)	६५
वडा नं ४	इक्राही (१२०) बङ्गलोरी चोक (५०) दक्षिण यादवटोल (१००)	२७०
वडा नं ५	शंकरवारी (७६), बाबाजी कुटी (३५), धुनियाँटोल (२५), प्रगतितोल (७५), विष्णुटोल (८०), कोचाखाल (३०), कोलरवा (४५), जालपा टोल (३०), समावेशी टोल (२५)	४२१
वडा नं ६	बरमपुरा (४००), लालीगुराँस टोल (१००), कारखाना क्षेत्र (५०) र लभटोली (१५०)	७१०
वडा नं ७	हरियाली टोल (६३), सरस्वती टोल (७), हाटखोला (८) र शनिमन्दिर लाईन (१०)	८८
वडा नं ८	भलुवाई टोल (२००) मुस्लिम वस्ती, बालगोपाल टोल (१००), विश्वकर्मा चोक (१५), हाटखोला डुम बस्ती, बधशाला, आदर्श टोल सुकुम्बासी बस्तीहरू	६००
वडा नं ९	शिवटोल (१०) सिद्धार्थ टोल (२०) भानुटोल (७) साझाटोल (२५)	९०
वडा नं १०	धानुक वस्ती (८५) यादव टोल (१०) र १४ नं वडाको सिमाना (४०)	८५
वडा नं ११	धुधुवा टोल (१००) बरमपुरा (१२०)	२२०
वडा नं १२	मिथिला चोक (१६) शंकरटोल (३८) समावेशी टोल (७५) बखरी शिवमन्दिर टोल (१४) सिमराही (१००) बखरी घ (५२) दरैया राजवंशी (४५) दरहिया (४७) पोखरीटोल (३२) तेलिया पोखरी (३०) मलहनुवाका तीनवटै टोल (१८६)	३९२



वडा नं	जोखिममा रहेका स्थानहरू	जोखिममा रहेका घरधुरी
वडा नं १३	जयकाली टोल (८०) महतो टोल (८०) नयाँवस्ती (८०) थलाहवा (८०) बाँसबारी टोल (८०)	४००
वडा नं १४	कठकुपा (१००), झटियार (६०), विष्णु टोल (१००) घोघा १ (९०), घोघा २ (९०), महतो टोल (५००), शम्भु टोल (६०)	१०००
वडा नं १५	खत्वे टोल (६०), भट्टा टोल (१५०), ठाकुर टोल (३०), यादव टोल (६५)	३०५
वडा नं १६	दरैयाका ग्रामीण मुसहर वस्ती (५००)	५००
वडा नं १७	पर्तिटोल (१२५), डडग्राहा (५०), कासिम टोल (५०), ईस्लामपुर (१००), रघुपति धुनियाँ टोल (५०) लगायतका ग्रामीण वस्ती र रघुपति जुटमिलको क्षेत्रमा भएका वस्तीहरू	३७५
वडा नं १८	लवटोलिया (२००), फडानीका (२००), दमादिधी (२००), भेडियारी पूर्व टोल (५००)	११००
वडा नं १९	सरदार टोल (मिलनचोक उत्तर) (१५६), मुसहरी टोल (३०), सरदार टोल (४०), राजवंशी टोल (३०), सरदार टोल (मिलनचोकदेखि पूर्वदक्षिण ३ वटा टोल ८६ घर, चौधरी टोल (६०), काठेपुल (जहदी) टोल मुसहर वस्ती (३५), पासवान टोल (३५), मुस्लिम टोल (८), मण्डल टोल (१०), ढावी टोल (२५) लगायत सबै सुकुम्बासी वस्तीहरू आगलागीको जोखिममा	५१५
	जम्मा	७७५८
सून्दरहरैँचा नगरपालिका		
वडा नं १	कुमार गाउँ (३०), झागड टोल (१५), क्याम्पा (५०), बान डाडा (१५), मिया टोल (६), टनकपुर (४५), जितपुर (१५),	१६६
वडा नं २	हिमालचोक (२), पत्थरघट्टा (१०), झाँगडटोल (३०),	४२
वडा नं ३	सनसरे (२०), रेडक्रस टोल (१०), लालबस्ती (१०), इराकटोल (१०), लक्ष्मी नारायण (२०),	७०
वडा नं ४	चरिगुवा (१०), बाँसबारी (१०), हवेली (२०),	४०
वडा नं ५	मुसहर टोल (४०), लाटी झोडा (२०),	६०
वडा नं ६	शिवालय (३०), चौतारी टोल (५), कुमार टोल (१०), पुष्पाञ्जली (२५)	७०
वडा नं ९	आइतबारे (५०), मुस्लिमटोल (६०),	११०
वडा नं १०	वरपिपल टोल (५०), गैरीटोल (५), बागझोडा (५०), मुनालझोडा (१५०), एकताटोल (१००),	३५५
वन डडेलो	वडा नं ५, ६, ७, ८, ९, १०	०
	जम्मा	९१३
बेलवारी नगरपालिका		
	पालिकाका सबै वडामा रहेका पुराना घना वस्तीमा कच्ची, फुसको घर रहेको,	
रङ्गेली नगरपालिका		
वडा नं १	गोहीगाडा (१८), सन्थाल वस्ती (१५), थानटोल (१), जमुवा डिपु (१२), विर्ता वजार (२०), पोखरी टोल (१५), वविया विर्ता (४०)	११५



वडा नं	जोखिममा रहेको स्थान	जोखिममा रहेका घरधुरी
वडा नं २	कमलझोडा (४०), लक्ष्मीपुर (१), कठमहल (१) जिलेवी टोल (१०), दौलतपुर (१), जलिया १०९०, डाँगीटोल (१), विरान (१)	४५०
वडा नं ३	साधुचोक (२५), छप्पन टोल (१५), वनकरुवा, डाँडाटोल (१७), काजीमानचोक, बाबुसाहेव टोल (५०), दक्षिण टोल, मगरटोल (१०) दिनाटोल दौलतपुर (५०),	१६७
वडा नं ४	आमतोला (१००) चोप्राहा टोल (८००)	९००
वडा नं ५	रामघाट (१०) जैनपुर (२०) मुसरीटोल (१५) सतरीटोल (८)	५३
वडा नं ६	मधुवनी टोल (१५०) र चोप्राहा टोल (३५०)	५००
वडा नं ७	निचामारी, धर्मशाला टोल, कृषि तालिम पछाडी टोल, तेतरी टोल, जरवी टोल, पिपल चोक	७३०
वडा नं ८	झमनपुर (१५), बैदमारी (३), धर्पा (१०), मुसहरी (४०), पञ्चकन्या (१५), झाँगडटोल (४), नहरटोल (२०), दक्षिण वतराई (४०), बरगाछी (३३), दर्वेशा (४०), फर्साडागी (३०)	२५०
वडा नं ९	युवा चोक (१२) शान्ति चोक (१०) दोमहना (१०) पटुवारी (९) वगान (१०) खादी टोल (१०)	६१
	जम्मा	३२२६
पथरी शनिश्चरे नगरपालिका		
वडा नं १	झागर बस्ती	२०
वडा नं २	लिचिडाडा, बुद्धचोक, देवीगञ्ज, जयचोक, कालापानी, कसेनी, बोक्नेझोडा, नमुनाबस्ती, छयालिस विधे	१०००
वन डढेलो	वडाहरु १, २, १० का वन क्षेत्र नजिकका बस्तीहरु	२५०
	जम्मा	१२७०
उर्लावारी नगरपालिका		
वडा नं १	शारदा टोल-२० घर, लक्ष्मीझार-२५० घर,	२७०
वडा नं २	प्रकृति टोल, एकता टोल, अमिलडागीको सिरान, डुम्रे, सुनझोडा जनटोल (६५), सिरुझार, सालवारी वन नजिकका सालवारी, प्रगतिटोल (१५०)	२१५
वडा नं ३	रामनगर र शिवालय टोल (१००)	१००
वडा नं ४	परिवर्तन टोलमा बक्राहाखोलाको बाँधमा सुकुम्बासी वस्ती र बजार क्षेत्र	६०
वडा नं ५	उर्लावारी चोकबाट उत्तर पश्चिम क्षेत्रका झुम्ना, धाउन्ने, एकता, गोले टोलका २० घर	२०
वडा नं ६	आत्मानन्द टोलको वानडाँडा (१००), हाटखोला (७०) र सिमानावस्ती (३०) आगलागीको जोखिम	२००
वडा नं ७	शान्ति टोल १५, दुर्गामन्दिर टोल २०, भृकृटी टोल १० घर वरगाछी (५) उच्च जोखिममा	४५
वडा नं ८	चौधरी टोल (१०), सन्थाल टोल, दनुवार टोल, अठियावारी र वगर टोल राजघाटको खास गरी २ वटा वस्तीहरु सन्थाल र राई टोलको ४०, ४० घरहरु	९०
	जम्मा	१०००
रतुवामाई नगरपालिका		



वडा नं	जोखिममा रहेको स्थान	जोखिममा रहेका घरधुरी
वडा नं १	सोनापुर (२४), गिरी टोल (२३), हटियाडाँडा (५०), चुनीमारी (५०),	१४७
वडा नं-२	घरुँ चौक (५०)	५०
वडा नं-३	टावर टोल (४०), मिर्चाडाँगी (५०), छालगाछी, डोरीया,	१००
वडा नं-४	झुर्किया (८०), सिँघाडी बजार (४५) सिँघाडी दक्षिणटोल (७५) काठगाडा (३८), आमबाडी (५०)	२८८
वडा नं-५	गोविन्दपुर बजार (५०) परेवाखोपी, मुसहरभिट्टा (५०), कसेनी, रतिलालटोल (२०)	१२०
वडा नं-७	डागीटोला (५८), धोक्रियामुनी (३५), टाकुरचौक (५०), सुकुम्वासी टोल (१५)	१५८
वडा नं-८	भुल्काडुब्बा (५०)	५०
वडा नं ९	भकारीटोल (४०) थारुटोल (५०)	९०
	जम्मा	१००३
सुनवर्षी नगरपालिका		
वडा नं १	गर्दलिया (१००) गर्दलिया (५०) गर्दलिया (१५०) गर्दलिया (५०) गर्दलिया (२००) मियाँटोल (१५०) बज्रघाट (२००) रेशमचोक (५०) कालाबन्जार (१००) जोगीधाप (१००)	११५०
वडा नं २	गर्दलिया ऋषिदेवटोल (१०) चौकीटोल (२०) सुगा (३५) अमरदह खत्वेटोल (१००) अमरदह पूर्व रिसिदेव टोल (५०)	२१५
वडा नं ३	जाउली डुब्बा	३५
वडा नं ४	मुसहर बस्ती	१०
वडा नं ५	वनकोल (३५) झुङ्गी (१००) गाइडाग्रा (३०)	१६५
वडा नं ६	सतार टोल र टुपिया खाडी	१००
	जम्मा	१६७५
मिक्लाजुड गाउँपालिका		
केराबारी गाउँपालिका		
	गाउँपालिकाभिन्नका बस्ती बाक्लो भएका सम्पूर्ण क्षेत्रहरु	६५०
	जम्मा	६५०
लेटाड नगरपालिका		
वडा नं १	राजारानी (१५) अँधेरी (५८)	७३
वडा नं २	वडाका सबै टोल	१५०
वडा नं ३	माझीटोल (१०) नयाँबस्ती (३०)	४०
वडा नं ४	जनसेवा मार्ग (२६)	२६
वडा नं ५	करमबोटे (४०)	४०
वडा नं ६	घुम्टि टोल	२०



वडा नं	जोखिममा रहेको स्थान	जोखिममा रहेका घरधुरी
वडा नं ०	भुसुने, मलीबाँसे, प्वालटार, तिनकटेरी, फुर्केटार	४५
वडा नं ८	अँधेरी (५)	५
वडा नं ९	बाहकोठे (८०) मदनपुर १ र २ (१००)	१८०
	मदनपुर, बिहानी तथा मिलिजुली टोल	१२०
	जम्मा	६९९
कानेपोखरी गाउँपालिका		
वडा नं १		१००
वडा नं २		१८
वडा नं ३		१२६
वडा नं ४		१२
वडा नं ५		७१
वडा नं ६		१००
वडा नं ७		४७
	जम्मा	४७४
धनपालथान गाउँपालिका		
वडा नं १	दुर्गापुर तेलो टोल (४४) दुर्गापुर (५७)	१०१
वडा नं २	कुसमाहा (२५)	२५
वडा नं ३	चेका टोल डकुवाडागा (२५)	२५
वडा नं ४	ऋषिदेव टोल (३०)	३०
वडा नं ५	डागाटोल (१५) गुरुडटोल (२०)	३५
वडा नं ६	अमात टोल (२०) गनगाईटोल (१००) मुसहर टोल (७०) पोखरीटोल (२५) रहमतटोल (२५) सरदार टोल (२५) महतोटोल (५०)	३१५
वडा नं ७	मुसहरी टोल (८५) बोडिड टोल (१७५) मुस्लिम टोल (३००) कमलपुर टोल (१९०)	७५५
	जम्मा	१२८६
जहदा गाउँपालिका		
वडा न १	धुनी (२५) तुलामडान (४०) मडान (२५) राजवंशी टोल (५०) बुधनगर (४०) भुटाहा (२५)	४०५
वडा न २	हरिनगरा (१५०) मझारे (३०) डङ्ग्राहा (६०) बैरिया (१२०) बीरपुर (३५)	३९५
वडा न ३	वनखोरिया (५०) साविक वडा नं २ (६०) भाथिगछ जयरामपुर (२०) साविक वडा नं ४ (२०) हाथिबन्धा (३०)	१८०
वडा न ४	सोहल (५०) रामचोक (७०) संथाल टोल (४०) भंगा सोहल (३०) कुशवाहा टोल (२०) फूलटोल मधुरा (२०) मुखिया (२५) सिसौबारी (३०) मुखिया टोल (१०)	३००



वडा नं	जोखिमममा रहेका स्थान	जोखिममा रहेका घरधुरी
वडा न ५	मुस्लिमतोल (७०) कामतटोल (४०) महतोतोल (४५) सोहल (८०) डकैता ५ मेहताटोल (५) उखरकट्टा सन्थाल टोल (१०)	२५५
वडा न ६	वडा कार्यालय पश्चिम ऋषिदेव २ टोल (२००) डुमरिया (६)	४०६
वडा न ८	महादेवकोल (४०)	४०
	जम्मा	१५८१
कटहरी गाउँपालिका		
वडा न १	मुस्लिमतोल	५०
वडा न २		
वडा न ३		
वडा न ४		
वडा न ५		
वडा न ६		
वडा न ७		
	जम्मा	५०
ग्रामथान गाउँपालिका		
वडा नं १	खुनियाखट्टा (३०) पश्चिम मुसहरी टोल (५५) पश्चिम खुनियाखट्टा (१५)	१००
वडा नं ४	विनटोल	४५
वडा नं ५	कखरमारी (५०) गिधनिया (२०) सिमरिया (३०)	१००
वडा नं ६	पब्लिक मा.वि. मुस्लिम बस्ती	२०
वडा नं ७	बनीगाउ। ढिकियावारी र धोवियारे	५०
	जम्मा	३१५
बुढीगंगा गाउँपालिका		
वडा नं १	यादवटोल (७), खापटोल (११), करैया (३० घर)	४८
वडा नं २	मुस्लिम टोल (१०) वगवन टोल (१०) थान पतिटोल(१०) हेल्थपोष्ट टोल (१०)	४०
वडा नं ३	हनुमान टोल (३५) वतवान टोल (१००) दिनभद्री टोल (१००) रामजानकी मुसहरी (२०) गोकुवा (२०)	२७५
वडा नं ४	भाटी गोकुवा टोलमा ७० भवानीपुरमा १० गोकुवामा ३०	२००
वडा नं ५	लिचि बगान (५०) डिपुटोल (१०)	१५०
वडा नं ६	एलानपुर (६०), घेरावनी (४०), वनरझुला (१००), सखुवाटोकी (२०), सुकचर (६०)	२८०
वडा नं ७	डङ्ग्राहा-३०, शनिहाट-३५, धरहरा-६०, मुसरीटोल-४५ खोलाटोल-१५, कमलपुर-१०, बाँतरटोल-३५, झडराही टोल-२५, थान टोल-१०, खापटोल-२०	१८५
	जम्मा	११७८
	जिल्लाभरीको जम्मा	२३,०७८



सोलुखुम्बु जिल्ला

तालिका नम्बर १३ : जिल्लाको आगलागी र वनडढेलोबाट प्रभावित क्षेत्र

वडा नं	जोखिममा रहेको स्थान	जोखिममा रहेका घरधुरी
खुम्बु पासाङल्हामु गाउँपालिका		
वडा नं २	सुर्केमा वन डढेलो र फाक्दिड नाक्चुडमा आगलागी	४५
वडा नं ३	खुन्डे, फाक्दिड, ठाडोकोशी	१०
वडा नं ४	फोर्चे (१३०), पाडबोचे (५०), क्यान्जुमा (१०)	१९०
वडा नं ५	तोपडाँडा (२०) सामसिड (१२)	३२
	जम्मा	२७७
महाकुलुङ गाउँपालिका		
वडा नं २	पेलमाड, खिरैले, विरथाप्ला-	१०
वडा नं ३	गोही	२०
वडा नं ३	बेजो फूक्स्ला	४०
वन डढेलो	वडा नं २ गोलबुम्ला, हलुमोउ, नाजिड	१०
वडा नं ३	गोही	४०
वडा नं ३	बेजो फूक्स्ला	४०
वडा नं ४	लसुने सामुदायिक वन, नेउ सामुदायिक वन, थासिड गोइलु वाङ्गे सामुदायिक वन, साहुने सामुदायिक वन, रानी वन सामुदायिक वन	४४५
	जम्मा	५४५
सोताङ गाउँपालिका		
वडा नं १	पावै, थाकु, एउ, स्वाँरा, पाँनथर, कुवापानी	२३०
वडा नं २	माझखर्क (साविक ५)	१०
वडा नं २		५
वडा नं २	खोपखर्क (५) मल्बु (१५) चेमेदु (५) जुके (५)	३०
वडा नं २	माझखर्क (साविक ४)	४४
वडा नं २	माझखर्क (साविक ५)	५०
	चेपेल	५०
वडा नं ३	दाक्षेलु, बनेल्दो, कुम्लु, खाउसे, बिक्षाम, चिर्दा, नाकैल, रिमुछा र नेर्दा	१००
वडा नं ४	सबै (धोत्रे, सुस्ला)	सबै घरधुरी
वडा नं ५	बजार क्षेत्र, लिढुंगा	१००
	जम्मा	६१९
माप्य दुधकोशी गाउँपालिका		
वडा नं ३,	खास्ताप	४१३



वडा नं	जोखिममा रहेको स्थान	जोखिममा रहेका घरधुरी
वडा नं ४	लोस्कु	२५
वडा नं ६	वाकु	२
	जम्मा	४४०
थुलुङ दुधकोशी गाउँपालिका		
वडा नं १	नेले बजार (७०) र तुम्से डाँडा (१०)	८०
वडा नं २	वात्तिम (१२) रमिते वन (९)	२१
वडा नं ५	टेकेपका (१०) र अन्यत्र पनि	५०
वडा नं ६	छतिवन वन र अन्य केही घर उच्च जोखिममा	२०
वडा नं ३	सिम	८
वडा नं ९	लोखिम गैरी, चारघरे, जेप्से	२०
वन डढेलो वडा नं ५	भिन्नका सबै सामुदायिक वन क्षेत्र	सबै वनहरु
वडा नं ६	भरिका ५ वटा सामुदायिक वन र अन्य जङ्गल क्षेत्र	५
वडा नं ३	फलाटे देउराली, माझखर्क, च्युरिन्दु जंगल पञ्चन, भोर्लेनी, रोलिम, सेसेल्मु	२००
वडा नं ८	बुढिडाँडा (३) क्लेम्पी (१०) मुल्ठा (१०)	२३
	जम्मा	४२७
नेचा सल्यान गाउँपालिका		
	रातमाटा, पुरानाखानी, फूके सामुदायिक वन, एकराते वन	३५
वडा नं १	ख्याम्पु र वाम्ला बस्ती क्षेत्र रहेको	२५
वन डढेलो	वडा नं। १ को जिम्बिर सा वन, भेडिखोर धनविर काचो पाते सा व, गहुँखर्क सा व	४०
वडा नं ३	सामुदायिक वनहरुमा वनडढेलो	सा ब मा धेरै
वडा नं ४	सामुदायिक वनहरुमा वनडढेलो	
	जम्मा	१००
सोलु दुधकुण्ड गाउँपालिका		
वडा नं ३,	तामाखानी	२८१
वडा नं १	नुनथला बजार क्षेत्र	६२
वडा नं २	मोपुङ सामुदायिक वन	२५
वडा नं ३	तामाखानी डाँडा	६०
वडा नं ४	फाफ्लु बजार क्षेत्र	८०
वडा नं ४	लुरा जंगल	३०
वडा नं ५	सल्लेरी बजार क्षेत्र	२००
वडा नं ५	जैदु	१००



वडा नं	जोखिममा रहेको स्थान	जोखिममा रहेका घरधुरी
वडा नं ६	दोर्पु बजार क्षेत्र	१५०
वडा नं ७	सेकारसिङ	८०
वडा नं ९	गोराखानी	१५०
वडा नं ११	तिडला बजारक्षेत्र, कडेनी वन टडपानी (२)	२००
	जम्मा	१४१८
लिखुपिके गाउँपालिका		
वडा नं ५	दाक्चु लामजुरा (१२) छिम्बु, छिरिङ खर्क	२०
वडा नं १	काप्ति, खाटा, सिङविरे, पान्जुङ्, झाङ्दलु	५०
	डोउर जसमाने भन्ज्याङ	२०
	जम्मा	९०
	जिल्लाको जम्मा	३,९१६

#### ओखलढुङ्गा जिल्ला

तालिका नम्बर १४ : जिल्लाको आगलागी र वनडढेलोबाट प्रभावित क्षेत्र

वडा नं	जोखिममा रहेको स्थान	जोखिममा रहेका घरधुरी
सिद्धिचरण नगरपालिका		
वडा नं १	बिमिरे, बारचादे। नाल्सुका सबै सामुदायिक वन र जोडिएका निजी जग्गा	५०
वडा नं २	ठूलाछाप (१०)	१०
वडा नं ३	अधेरी (५) पल्लो अँधेरी (५) लामिसोती (५०) बानियाछाप सिमाना सामुदायिक वन	६०
वडा नं ७	टक्सार (२०) सहरे कुइभिर (१०) रिलाम थुम्की सामुदायिक वन (१०)	४०
वडा नं १०	को आमजानी (२०), ढुस्के (२०), रुप्से (१०)	५०
वडा नं ११	ओखलढुङ्गा बजार (५०)	५०
वडा नं १२	मञ्चने (६) गोगने (४०) गोगने (६०) बकुन्दे (४) ओखलढुङ्गा बजार (१००)	२१०
वडा नं १२	जलकिनी सामुदायिक वन	३५
वडा नं १२	सिद्धिचरण सामुदायिक वन	८०
वडा नं १२	बकुन्दे सामुदायिक वन (४)	१०
	जम्मा	५९५
चिशंखुगढी गाउँपालिका		
वडा नं -१	कुईभिर	५
वडा नं -२	पोखरे	०
वडा नं -३	धारापानी (३), दियाले र कोप्चे उत्तिसे सामुदायिक वन (४५)	५०
वडा नं -४	रातमाटे टुनिबोटे, कोइरालागाउँ, भस्मे	१२०



वडा नं	जोखिममा रहेको स्थान	जोखिममा रहेका घरधुरी
वडा नं -५	सेर्ना	१०
वडा नं -६	भदौरै, भोजे	१५०
वडा नं -७	माम्खा	३५०
वडा नं -८	चामन	१०
	जम्मा	६१५
मोलुङ गाउँपालिका		
वडा नं १ र २	रामपुर र कुन्तादेवी	७०
वडा नं १	कुन्तादेवी स्थित ढुङ्गे बिसौनी सामुदायिक वन डाडाखर्क खरिचौ सा ब झगरपुर भोर्लेनी सा ब	२००
वडा नं -२	रानिवन सा वन भुसुने दियालीचौर वन लगायतका वनहरू	३००
वडा नं -३	केरावारी को वन	१००
वडा नं -४	ढाडपाखा भालुमारे सा वन, सालघारी कुलाघारी सा ब, निगाली वन नेपाले सा व	२००
वडा नं ६	तिनतले, नयावन	१००
वडा नं -७	रानिवन, पञ्चकन्या, सिटाघारी सा व	२००
वडा नं -८	जीमभस्मे, महभिर, गोपे, भुसुने, सामुदायिक वन	३००
	जम्मा	१४७०
खिजिदेम्बा गाउँपालिका		
वडा नं १	खिजी चण्डेश्वरी, रगनी (२५)	५)
वडा नं ५	खिजीफलाटे (५०)	५०
वडा नं ७	खिजीकाती (६), रावादोलु (६)	१२
	जम्मा	११२
लिखु गाउँपालिका		
वडा नं १	च्युरीडाँडा (१६), गहिरी (२५), दारिमबोट (१५), सिल्खु गाउँ (६)	४०
वडा नं २	सल्लुंग	
वडा नं ३	साउनेचौतारा	
वडा नं ४	खत्रीटोल (५)	५
वडा नं ६	पाखुरीडाँडा साउने गाम्नाड (६) खाल्टेरसिम्ले (२०)	२६
वडा नं ७	जिमलडाँडा (१)	१
वडा नं ८	चिनेटार राष्ट्रिय वन क्षेत्र	३
वनडहेलो	वडा नं १ दारीबोट स्थित पहेले सामुदायिक वन	६५
	जम्मा	१४०
चम्पादेवी गाउँपालिका		



वडा नं	जोखिममा रहेको स्थान	जोखिममा रहेका घरधुरी
वडा नं १	धारापानी स्थित ओखेनी सामुदायिक वन	३५
वडा नं १,	डाडसिडटार	१०
वडा नं ३	विलन्दु	२०
वडा नं ४,	फेदिगुठ	१०
वडा नं ६,	घोराखारी	१०
वडा नं ६,	रानिवन	१०
वडा नं ८,	विलन्दु	१०
	जम्मा	१०५
सुनकोशी गाउँपालिका		
	वडा नं १ बलखु स्थित मोलुङ्ग दोभान सामुदायिक वन	३५
	वडा नं १ र २ बलखु	३२
	वडा नं ३ र ४ सिमानामा रहेको थामडाँडा सामुदायिक वन	४०
	वडा नं ६	१००
	वडा नं ८	२००
	वडा नं ७ र ८ कागुने थाक्ले सामुदायिक वन	५०
	वडा नं ७ र ८ च्यानाम	५०
	जम्मा	५०७
मानेभञ्ज्याङ गाउँपालिका		
वडा नं २	वाक्सा स्थित सल्लेरीं सामुदायिक वन	६०
वडा नं २	वाक्सा, उँबु	५०
वडा नं ३	कृसेपु	६
वडा नं ५	मानेभञ्ज्याङ	१०
वडा नं ६	लेकटार	५
वडा नं ५	महादेवस्थान सामुदायिक वन	३५
वडा नं ९	चिलाउने सामुदायिक वन (३०) चारघरे वन (१५) लेखपाखा (१००)	५५
	जम्मा	२२१
	जिल्लाको जम्मा	३,८४५

### खोटाङ जिल्ला

तालिका नम्बर १५ : जिल्लाको आगलागी र वनडढेलोबाट प्रभावित क्षेत्र

वडा नं	जोखिममा रहेको स्थान	जोखिममा रहेका घरधुरी
दिक्तेल रुपाकोट मझुवागढी नगरपालिका		



वडा नं	जोखिममा रहेको स्थान	जोखिममा रहेका घरधुरी
वडा नं १	दिक्तेल बजार (१०५),	१०५
वडा नं २	तालखर्क (५), गैरीगाँउ (२०), मुडे (८),	३३
वडा नं ३	शंखु (२०), कट्टी (१०)	३०
वडा नं ४	खाल्ले (१०), कुइभिर दाप्सा (१०)	२०
वडा नं ५	लफ्याङ (५), नर्कटे (५), दुभा (५), केउरेनी (१०),	२५
वडा नं ६	नेर्पा (१०),	१०
वडा नं ७	दुम्ली (१०), चिउरीडाँडा (५),	१५
वडा नं ८	दोर्पा (५), वानाचुड (५)	१०
वडानं १०	पाथेका बजार (२०),	२०
वडानं ११	खार्मी बजार (१५), स्कूलडाँडा (१३)	३०
वडा नं १२	जालपा बजार (१०),	१०
वडा नं १३	नुनथला डाँडा क्षेत्र (१०),	१०
वडा नं १३	स्कूलडाँडा क्षेत्र (२०),	२०
वनडढेलो	वडा नं ४ खाल्ले, वडा नं. ५, केउरेनी दुभे नर्कटे वडा नं ८ दोर्पा चिउरीडाँडा र वडा नं १३ नुनथला	१००
	जम्मा	४३८
हलेसी तुवाचुड नगरपालिका		
वडा नं १	वाहुनीडाँडा,	१२१५
वडा नं २	डिकुवा ,	१०
वडा नं ३	च्यास्मिटार, चौरीडोल हुन्नखा (१०)	२०
वडा नं ४	बडहरे, तिल्केचौर (८)	१२
वडा नं ५	दुर्छीम (२६),	२६
वडा नं ६	मंगलटार, ताराखसे (१३)	१५
वडा नं ७	महादेवस्थान,	१०
वडा नं ८	धितुड,	१०
वडा नं ९	सल्ले	१२
वडा नं ११	राजापानी रेग्मीटार (२०) सिम्पानी (२०)	४०
वनडढेलो	वडा नं ११ राजापानी लगायत पालिकाका सबै क्षेत्र	९००
	जम्मा	२२७०
केपिलासगढी गाउँपालिका		
वडा नं ४	कुइभिर (५०) सिम्पानी (१०) चोखुम (१०) बाक्सिला (५०)	१२०



वडा नं	जोखिममा रहेको स्थान	जोखिममा रहेका घरधुरी
वडा नं ५	दारेगौडा (१०) फेदीडाडा (५) साउने (१०) सिर्दु पोक्लु (१५)	४०
वडा नं ७	सुङ्देल बबु (४०)	४०
	जम्मा	२००
ऐसेलुखर्क गाउँपालिका		
वडा नं १	राखावाङ्देल	४६
वडा नं ७	माक्पा	२०
	सबै वडाहरु	८४१
	जम्मा	९०७
रावाबेंसी गाउँपालिका		
वडा नं १	कुभिण्डे, आत्मारा, कपासे	५०० र (विद्यालय)
वडा नं २	खार्पाटार	३०
वडा नं ३	लामीडाँडा,	३०
वडा नं ४	धारापानी,	३०
वडा नं ५	धारापानी,	३०
वडा नं ६	हौचुर	३०
वडा नं	कोशीखर्क	३०
वन डढेलो	वडा नं ४ कालिका भगवती	५०
	जम्मा	७३०
साकेला गाउँपालिका		
	पालिकाको सबै वडा	१००
वडा नं ५	विमिरे, नाकाडाँडा	२०
	जम्मा	१२०
दिप्रुङ चुङ्चुम्मा गाउँपालिका		
वडा नं १	याम्खा	१००
वडा नं २	डाँडागाँउ	१५६
वडा नं ३	छोरम्बु	९५
वडा नं ४	बतासे	२६५
वडा नं ५	छितापोखरी	१२३
वडा नं ६	ससेधर	१५४
वडा नं ७	टेम्मा	२५०
	जम्मा	११४३
खोटेहाड गाउँपालिका		



वडा नं	जोखिममा रहेको स्थान	जोखिममा रहेका घरधुरी
वडा नं १	लिकुवापोखरी, राकासी (८) नारक (७) नारक अधिकारी ठाडो (५)	२०
वडा नं २	वाप्लुखा,	१०
वडा नं ३	सावाकटहरे, चण्डिथान (५) ठाटी भञ्ज्याङ (८)	१३
वडा नं ४	वडाकादियाले (२०)	२०
वडा नं ५	बल्छे (५)	५
वडा नं ६	मसार (२०) बेबु (३०) कार्तिके (३०)	८०
वडा नं ७	खोटाङ बजार कुवापानी, रातमाटा (३२) डिहीबस्ती (५) धनमुढा (३०) पुरानागाउँ (११) रानीवन (५) भडारे (१२)	९५
वडा नं ८	सिम्पानी बरें (८)	८
वडा नं ९	देउराली (६) कालापानी (१०)	१६
	जम्मा	२६७
जन्तेढुङ्गा गाउँपालिका		
वडा नं १	देविस्थान, (२४)	२४
वडा नं ४	वडाकादियाले (३०) कुइभिर (५०)	८०
वडा नं ५	चिप्रिड चिसापानी (४०)	४०
	जम्मा	१४४
बराहपोखरी गाउँपालिका		
वडा नं १	डुम्रीबोटे (१०) बराह पोखरी (२३) कार्कीछाप (५) लामाचौर (५) छेरीमा (४) आसावाला (६) भोर्मा (५) डाडिसड्टार (४)	५८
वडा नं २	विसुन्तुङ (१०) खण्डपुर (२०) साकुमा (१०) मालबासे (१०) माकापु (२०) चेकेथुम (२०) टोङ्के (३)	९३
वडा नं ३	लेन्टार- (१५) डुम्रे (१२) सिन्ताङ (२५) साउनेचौर (१५)	६७
वडा नं ४	आम्बोटे (९) फाक्टाङ (३०) कोछाले (३०)	७०
वडा नं ५	बुयाँटार (३०) वनपाला (४०) सिन्टार (७०)	१४०
	जम्मा	४२८
	जिल्लाभरीको जम्मा	६६४७

### उदयपुर जिल्ला

तालिका नम्बर १६ : जिल्लाको आगलागी र वनडढेलोबाट प्रभावित क्षेत्र

वडा नं	जोखिममा रहेको स्थान	जोखिममा रहेका घरधुरी
बेलका नगरपालिका		
वडा नं १	सयपत्रीटोल (१) भौडादेवी (५) आमबेंसी (७) माथिल्लो बलाही (५७)	७०



वडा नं	जोखिममा रहेको स्थान	जोखिममा रहेका घरधुरी
वडा नं २	रामनगर (२०) धाराखोला (१०) शान्तिनगर (१२०) करहिया (५०)	२००
वडा नं ३	सुनखानी सा वन (१०) गणेश सा वन (४०)	५०
वडा नं ४	देवीस्थान (१६) जनजागृति (१५)	३१
वडा नं ५	रानीपँधेरा (७०) शिखरमाढी (५०) खयरबारी (५०) बारपानी (१०) बजारे सा व (१५) कुम्भिडाँडा वन (१३) हुरदुङ्गे (५) कालीखोला (२०)	२३३
वडा नं ६	फक्तापुर (७) चौरीखर्क सा व (५) जनजागरण सा व (५) आहालटारी वन (५) जोगिनीखोला (३) जाल्पादेवी (१५)	४०
वडा नं ८	माखाबारी (१८) धनमानेपा (१०) लेमलेम्मा (२०) भोटेबारी (८) थामाटोल (९) सिरवानी (१५) बोसाड (१५)	९५
वडा नं ९	रामपुर बजार (१) माछापुच्छ्रे सा व (१०)	२०
	जम्मा	७३९
चौदण्डीगढी नगरपालिका		
वडा नं १	कञ्चनपुर	मुख्य रूपमा बजार क्षेत्र र गाँउका बस्तिहरू ७००० ३७ घर
वडा नं २	माडिबास, भित्ते, गंगटे, झोरापा र चारघरे	
वडा नं ३	आमसाल	
वडा नं ४	शनिबारे, बर्सेडाँडा	
वडा नं ५	सिवाई, सुन्दरपुर	
वडा नं ६	बेल्टार बजार	
वडा नं ७	बेल्टार बजार	
वडा नं ८	बिरेन्द्र बजार, सिमलटार	
वडा नं ९	बिष्णुजग, अजगरा, ज्यामिरे पूर्वटोल र पश्चिमटोल	
वडा नं	हडिया बजार, खैराझोडा	
वन डढेलो	वडा नं. १ देखि १० सम्मकै वनसँग जोडिएका विभिन्न बस्तीहरू	१००० घर
	जम्मा	७०००
त्रियुगा नगरपालिका		
वडा नं ७	कौवाई (२०) कालीखोला पाखा (१५)	३५
वडा नं ९	राजाबास (५००) गौरुड (१) बोक्से रातमाटे (१)	५५०
वडा नं ११	गाईघाट बजार (५०)	५०
वडा नं १३	लक्ष्मीपुर (७५) हवाइफिल्ड (१००)	१७५
वडा नं १४	साउने, दियाले, निपाने, धापखर्क, भैसे ट्याम्के रातमाटे, चौतारा धापलाड, टोड्के	३७५
वडा नं १६	कर्कले (४) ट्याम्के (७)	११
	जम्मा	११९६
कटारी नगरपालिका		



वडा नं	जोखिममा रहेको स्थान	जोखिममा रहेका घरधुरी
वडा नं १	बेलसोत (५०)	५०
वडा नं २	कल्याणपुर (१५०) गरास (१०)	१५०
वडा नं ३	देवीधाप (३०), ताराघारी (२०), च्याङ्गा (३०)	८०
वडा नं ४	मरुवा (२०) सिम्ले (३०) जहडी (२००)	२५०
वडा नं ५	बरमझिया (२०) भुल्के (३०) बलाहा (२०)	७०
वडा नं ६	बागपति (५) लामीदुवाली (१०) सोमबारे (१०)	२५
वडा नं ७	देउलीकुना (२०) तापी (३५) बेलकोट (३७) बुढाबुढी (२७) माकुरे (५०)	१६९
वडा नं ८	आहाले (५) थलिया (६) बबाला (७) बर्मी (५) मते (५) सुर्के (१०) पटनाभञ्ज्याड (५) मरुवाखानी (५) हलेदे (१०) केराबारी (५) घुर्मी (१०) कोलबोटे (१०)	८३
वडा नं ९	सिरवानी (३२) काअलीखोला (५०) सूनदरपुर (७०) बतासे (१०)	१६२
वडा नं १०	राम्चे (१३), कमरगाँउ (१०), सोरुङ्गाडाँडा (१०) स्प्रिङडाँडा (१०)	४३
वडा नं ११	बेतिनी (६) हुप्टार (१०) गोठडाँडा (१०)	२६
वडा नं १२	तल्लो सिम्ले (५) माथिल्लो सिम्ले (९) घोप्टे (२) आहालडाँडा (५) भिमेडाँडा (५) अर्ना (५)	३१
वडा नं १३	बारवास (१२) भुस्कुन (५) बतासे (५) ठाडे (५) गोकुल (१०) सिम्ले (२०) तीनकुण्ड (१०)	६७
वडा नं १४	रानागाँउ (१०), डाँडागाँउ (१०) घुर्मी (२०)	४०
	जम्मा	१२४६
रौतामाई गाउँपालिका		
वडा न १,	उधोडाडा, नामेटार	४५०
वडा न २,	सालथुम्का, भुट्टार, आहाले, भोगटेनी, काउले, नौले	१७
वडा नं ३	भोर्ले, सोरुखु, लाफागाउँ, हिम्मा, बलिनटार, फार्से	२५
वडा न ४,	नचने, खोर्सांनी, रसुवा, धमिनि, पोखरी	२००
वडा न ५,	पोखरी, हात्तीपाईले, ढुकुरचुङ्ग, बरडाँडा, धोद्रे, बाहमासे, कालीमाटी, कटहरे, डुडे, तिल्केटार	५११
वडा न ६,	बाछाला, निगाले, चिसापानी, हातीटार	३००
वडा न ७	डुम्रीथुम्का, कोप्चे, खमारे, गुरासे, पुवारे, रानीबास	१५०
डढेलो	वडा न १, वडा भरीको जङ्गल क्षेत्र	१५०
वडा न २	दाउने सामुदायिक वन	२०
वडा न ४,	रक्तमाला सामुदायिक वन	५०
वडा न ४,	हाडीखोला सामुदायिक वन	५
वडा न ५,	हात्तीपाई सगरमाथा रानी सुनकोशी सा। वन	२५०
वडा न ६,	सामुदायिक वन क्षेत्र	३२५
	जम्मा	२४५३



वडा नं	जोखिममा रहेको स्थान	जोखिममा रहेका घरधुरी
उदयपुरगढी गाउँपालिका		
(आगलागी)	सबै वडाहरूमा जोखिम रहेको	२५००
(वनडढेलो)	सबै वडाहरूमा जोखिम रहेको वन क्षेत्र समेत नजिक रहेको हुँदा	२२००
	जम्मा	४७००
ताप्ली गाउँपालिका		
वडा नं १	देब्रे, जोरढुङ्गा, शाहिडौँडा, डुम्रे मादले	४५
वडा नं २	लेखगाउँ, चिसापानी, धारापानी, मजुवा, पुल्टार	३०
वडा नं ३	निगालवास, आस्कडे,	२५
वडा नं ४	वासपानी, जतनपुर, थामखर्क, कोप्चे, थुम्की	४५
वडा नं ५	डकुवा, सल्ले, आदमारा, फुर्के	२५
वन डढेलो	१-५ वन जङ्गलको छेउमा रहेको गाउँमा डढेलो	
	जम्मा	१७०
लिम्चुडबुड गाउँपालिका		
वडा नं १	बाँसबोटे	१५०
वडा नं २	ताम्लिछा	२००
वडा नं ३	बाराहा	२४०
वडा नं ४	बलमता	१७५
वडा नं ५	जाँते	२००
वनडढेलो	वडा नं. १ बाँसबोटे	३५०
वडा नं २	ताम्लिछा	२००
वडा नं ३	बाराहा	२९०
वडा नं ४	बलमता	३४५
वडा नं ५	जाँते	१५०
	जम्मा	२३००
	जिल्लाको जम्मा	१९,८०४
	प्रदेशभरीको जम्मा	९९७७७

स्रोत: प्रदेश विपद् पार्श्वचित्र २०८२



अनुसूची: २ प्रदेश भरी रहेका दमकलहरूको विवरण

तालिका नम्बर १७ : प्रदेशभरी रहेका दमकलहरूको विवरण

सिन	जिल्ला	बारुण यन्त्र/दमकल रहेको कार्यालय	बारुण यन्त्र संख्या	कार्यालयको सम्पर्क नम्बर	चालकको विवरण		नजिकको प्रहरी इकाई
					नामथर	सम्पर्क नं.	
१	झापा	भद्रपुर नपा. ०५ नं. वडा कार्यालय	१ चालु	९८५२०६२०१० १०२३५२३१०१	कमल नेपाल ललित कुमार थापा	९८६२८४२१७६ ९८०८०३८८१६	वप्रका भद्रपुर
२		शिवसताक्षी नगरपालिका नगर कार्यपालिकाको कार्यालय	१ चालु	९८५२६३४१११	हरिकृष्ण घिमिरे	९८४२०७५०८३ ९८२५९८३२९९	इप्रका झिलझिले
३		मेचीनगर नगरपालिका वडा नं. ७ नगरपालिकाको कार्यालय	२ चालु	९८६३६०७४७५	खेम प्र.उप्रेती	९८४४६८९६२१	इप्रका काँकडभिट्टा
४		चन्द्रगढी नागरीक उडड्यन कार्यालय भद्रपुर झापा	१ चालु	९८५२६७८४१७	सन्जय राई	९८४२२५८८६४	जिप्रका झापा
५		बिर्तामोड न.पा.४ नगरपालिका कार्यालयमा	१ चालु	९८१७०५३६०३ ९८५२६४०१०१ ०२३५३५९९९	मणि कुमार राई	९८०३०९९१७१	इप्रका अनारमनी
६		दमक न.पा.	२ चालु	०२३५८०१०१	धन कुमार लिम्बु रोशन तामाङ	९८०६०८१४२० ९८४२७०७४३३	इप्रका दमक
७		गौरादह नगरपालिकाको कार्यालय	१ चालु	९८५२६७५१०१	ललित राजवंशी	९८०४९२६७६४	इप्रका गौरादह
८		कमल गा.पा.	१ चालु	९८५२६८२१०१	सन्तोष गौतम	९८१६०७०४०२	इप्रका दमक
९	इलाम	इलाम नगरपालिकाको कार्यालय	१ चालु	०२७-५२०३१, ०२७-५२००९७	राजेन्द्र खड्गी	९८४२६३६६०३	जिप्रका इलाम
१०		सुर्योदय नगरपालिकाको कार्यालय	१ चालु	०२७-५४०४७३	सुमन राई	९८४३६६६४५२	प्रचौ फिक्कल इलाम



११		देऊमाई नगरपालिकाको कार्यालय	१ चालु	०२७-७४०००१	पवन कार्की	९८४२७३५५००	इप्रका मंगलबारे
१२	पाँचथर	जिल्ला प्रहरी कार्यालय पाँचथर	२ चालु	९८५२६८११२२	सुवास बोहोरा	९८४२७१३४१९	जिप्रका पाँचथर
१३	ताप्ले जुङ	फुडलिङ न.पा.	२ चालु	९८५२६२२१११	प्रकाश सुनुवार	९७४२५६७८५९	जिप्रका ताप्लेजुङ
१४	मोरङ	विराटनगर मनपा	३ चालु	२१४२००००		२१४२००००, ९८४२०७१७३६ ९८४२१३७४५७ ९८४२१०४५२५	वप्रका विराटनगर
१५	मोरङ	सुन्दरहरैचा नपा	१ चालु	२१५४८६६६		०२१५४८६६६, ०२१५४७६६६	इप्रका विराटचोक
१६		रंगेली नगरपालिका	१ चालु	९८०२७७७६०२, ९८२७३४७३९५		९८२७७७६०२	इप्रका रंगेली
१७		बेलबारी नपा	१ चालु	२१४३४४४०		२१४३४४४०	इप्रका बेलवारी
१८		उर्लाबारी नपा	१ चालु	२१५४००००		९८५२०४२४५९, ०२१५४००००	इप्रका उर्लाबारी
१९		पथरी शनिश्चरे न.पा.	१ चालु	९७६५४७२२३३		९७६५४७२२३३	इप्रका पथरी
२०		लेटाङ नपा	१ चालु	९८५२०७४५५५		९८५२०७४५५५	इप्रका लेटाङ
२१		कानेपोखरी गा.पा.को कार्यालय वयरवन	१ चालु	२१५८५१५५		९८४४६५०२०३, ०२१५८५१५५	प्रचौ रमाईलो
२२	सुनसरी	इनरुवा नगरपालिका	१ चालु	०२५-५६५१०१	गोपाल बस्नेत सन्जिव चौधरी कृतिमान श्रेष्ठ	९८१५३८६४०३ ९७४६९६०५०३ ९८४०४७६६३	जिप्रका सुनसरी
२३		देवानगंज गाउँपालिका	१ चालु	९८२८७२७६००	श्याम देवा मेहता	९८६२०५३९५३	इप्रका देवानगंज
२४		कोशी गाँपालिका	१ चालु	९८२७३९०००१	जुग नारायण यादव	९८५२०४१३६६	इप्रका लौकही
२५		बराहक्षेत्र नगरपालिका	१ चालु	९८५२०६९९००	रोशन भण्डारी	९७०३०७३१२३	इप्रका महेन्द्रनगर
२६		रामधुनी नगरपालिका	१ चालु	९७६५३७८२५५	विश्व कुमार गच्छदार	९८६२२८७२५५	प्र. इप्रका रामधुनी



२७		दुहवी नगरपालिका	१ चालु	१८५२०३५३३	दिपेन्द्र कुमार गच्छेदार	१८१९०२९२०६	इप्रका दुहवी
२८		धरान उमनपा	२ चालु	०२५५७०१९९ १८४२०३८२९९	रमेश खत्री सुजित खवास	१७६२९२१४१० १८१२३४५४०७	वप्रका धरान
२९		म्याङलुङ नगरपालिका	१ चालु	०२६-४६०१३५	राज कुमार दाहाल	१८६२१८९९०१	जिप्रका तेहथुम
३०	तेहथुम	लालिगुरास नगरपालिका	१ चालु	१८५२०६०३३४	चन्द्र कार्की	१८५२०६०७२७	इप्रका बसन्तपुर
३१		आठराई गाउँपालिका	१ चालु	१८५२०६०३२२	विपिन क्षेत्री दिपेश भुजेल	१७६२९३१६७७ १८५२०५०३९०	इप्रका आठराई
३३	संखुवासभा	खाँदबारी नगरपालिका	२ चालु	०२९५६०१४१	नबिन तामाङ	१८५२०७७८००	जिप्रका संखुवासभा
३४	भोजपुर	भोजपुर नपा	१ चालु	०२९-४२०१०२	गणेश गिरी	१८५२०८८९०१	जिप्रका भोजपुर
३५		हतुवागढी गापा	चालु छैन		नरहेको		
३६		त्रियुगा नगरपालिका	१ चालु	३५४२०१०८	घनश्याम पोखरेल	१८४२९४४८७७	नप्रका त्रियुगा
३७	उदयपुर	चौदण्डीगढी गरपालिका	१ चालु	०३५-४४०२४७ ०३५-४२०२६४	बिक्रम खड्का	१८४२९१७८७८	इप्रका बेल्टार
३८		कटारी नगरपालिका	१ चालु	३५४५००३९	पूर्ण बहादुर राई	१८६०२७८३८३	इप्रका कटारी
३९		रौतामाई गाउँपालिका	१ चालु	१८५२८३५७२२	मदन रिखाम मगर	१८६३८६८६१०	अप्रपोष्ट रौतापोखरी
४०	खोटाङ	दित्तेल रुपाकोट मझुवागढी	१ चालु				जिप्रका खोटाङ
४१		खोटेहाड गाउँपालिका	चालु छैन	०३६४१३०४२	युराज मगर	१८४२०१९०४१	इप्रका खोटाङबजार
४२	ओखलढुङ्गा	सिद्धिचरण न.पा.	१ चालु	१८५२८२३१११	महेश मगर	१८६६४४६५६६	जि.प्र.का. ओढु
४३		सोलुदुधकुण्ड	२ चालु	०३८-५२०२६४	दिपक राई	१८४२४३६१९९	जिप्रका सोलु
४४	सोलुखुम्बु	सोताङ गा.पा.	१ चालु	०३८-४१०१२० ४१०१२४१२४			इप्रका सोताङ
जम्मा			४९ चालु	३ वटा चालु नभएका			

